









  
 Målestokk 1: 2000 ved A4 utskrift  
 Utskriftsdato: 17.01.2020 15:14  
 Eiendomsdata verifisert: 17.01.2020 15:10

**GÅRDSKART 5055-48/1/0**  
 Tilknyttede grunneiendommer:  
 48/1/0

Markslag (AR5) 7 klasser	AREALTALL (DEKAR)	
 Fulldyrka jord	46.1	
 Overflatedyrka jord	0.0	
 Innmarksbeite	19.3	65.4
 Produktiv skog	525.1	525.1
 Annet markslag	331.3	
 Bebygd, samf., vann, bre	17.9	349.2
 Ikke klassifisert	0.0	0.0
<b>Sum</b>	<b>939.7</b>	<b>939.7</b>

Kartet viser valgt type gårdskart for eiendommen man har søkt på. I tillegg vises bakgrunnskart for gjenkjenning. Arealstatistikken viser arealer i dekar for alle teiger på eiendommen. Det kan forekomme avrundingsforskjeller i arealtallene.

Ajourføringsbehov meldes til kommunen.

-  Arealressursgrenser
-  Eiendomsgrenser
-  Driftssenterpunkt

