

**TEGNFORKLARING** Pbl av 2008

**§ 12-5, AREALFORMÅL**

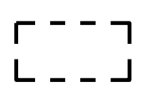
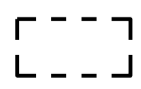
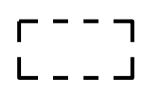

**2. Samferdselsanlegg og teknisk infrastruktur**

 Traktorveg SV (2010)

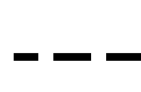
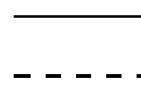

**5. Landbruks-, natur og friluftsområder samt reindrift**

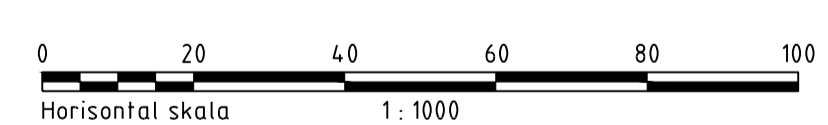
 Landbruksformål LL (5110)

**§12-7, OMRÅDEBESTEMMELSER**

-  Bestemmelsområde #1 (massedeponi i felt for landbruksformål)
-  Bestemmelsområde #2 (midlertidig anleggsområde i felt for landbruksformål)
-  Bestemmelsområde #3 (omlegging av bekk)
-  Bestemmelsområde #4 (sedimentasjonsbasseng)

**Juridiske linjer og symboler**

-  Planens begrensning
-  Formålsgrænse
-  Grænse for bestemmelser



Kartplan (x,y): Euref89 - UTM32		Kartuttrekk pr. dato: 14.09.2017	
Høydereferanse: NN2000		Kilde: Malvik kommune	
		Ekvidistanse 1m	
		Malvik kommune	
		Detaljregulering av	
		Bjørnstad massedeponi	
		Gnr/Bnr 23/1	
		Målestokk: 1:1000 (A0)	
REVISJONER	DATO	SIGN.	REVISJONER forts.
Etter teknisk kontroll		xx	xx
SAKSBEHANDLING I FØLGE PLAN- OG BYGNINGSLOVEN		DATO	SIGN.
Kunngjøring vedrørende reguleringsarbeidet		20.09.2017	
1. gangsbehandling			
Forslagsstiller:		Teknisk utarbeidelse:	
Ramlo Sandtak AS 		asplan viak 	
Dato: 18.12.2017		Reguleringsplan nr: r	
		Kommunens saksnr: xx	