

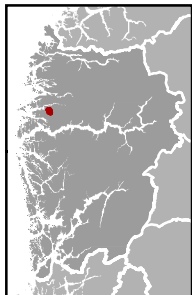



Framlegg til
Gyttavatnet naturreservat
Fjaler kommune, Vestland fylke

-  Grense for verneområdet
-  Trondhjemskveien, jf. verneforskrifta

Målestokk = 1:17 500 i A4
Ekvidistans: 5 meter
WGS 84, UTM sone 32
Kartgrunnlag: N5 og 50, 2021
Kartverket, Geovekst og kommunane



Kartproduksjon: Statsforvaltaren i Vestland, februar 2023

302000

303000

304000

6803000

6802000

6801000

6800000

6799000