



**Gjemnes kommune**  
**Rådmannen**

Fylkesmannen i Møre og Romsdal  
PB 2520  
6404 MOLDE



**Deres ref:**

**Vår ref**  
2014/1340-124

**Saksbehandler**  
Birgit Eliassen

**Dato**  
18.12.2017

### **Utredning grensejustering i indre Gjemnes – faktagrunnlag**

Det vises til brev av 21.11.2017 vedr faktagrunnlag til utredning av grensejustering vedr Øye/Heggem, Flemma, Fagerli og Angvik grunnkrets i Gjemnes kommune.

Det er oversendt to eposter med vedlegg den 14.12.2017 vedr skole og vedr kommunaltekniske anlegg.

Følgende opplysninger/kommentarer knyttes til tjenestetilbudet:

#### **Generelt**

Alt planverk må endres og tilpasses evt nye kommunegrenser. En grensejustering der ca 25 % av innbyggerne går over til en annen kommune, vil få store, negative konsekvenser for kommunens inntekter, og følgelig også for tjenestetilbudet. I saksframlegget vedr kommunereform er det presisert fra rådmannen at Gjemnes kommune med sin nåværende størrelse neppe er bærekraftig på sikt. Dette vil ytterligere forverres dersom befolkningsgrunnlaget blir enda mindre. Forholdet vil bli kommentert nærmere i høringsuttalelsen.

#### **Barnehage**

Barnetall framgår av tidligere oversendte mail.

Angvik barnehage har ved full dekning 36.plasser, det er for tiden 28 plasser i bruk.

Barnehagebygget er en renoveret firedelt leilighet, hvor tre av leilighetene er omgjort til barnehage og den siste leiligheten har vært brukt til eldrebolig, den står for øyeblikket tom. Ved behov for utvidelse av barnehagen kan denne inkluderes i barnehagen.

---

<b>Postadresse</b>	<b>Besøksadresse</b>	<b>Telefon</b>	<b>Bank</b>
Nordmørsvegen 24, 6631 Batnfjordsøra	Batnfjordsøra	71 29 11 11	3933.05.00097
<b>E-post:</b>	<b>Hjemmeside:</b>	<b>Telefaks</b>	<b>Org.nr</b>
post@gjemnes.kommune.no	www.gjemnes.kommune.no	71 29 11 99	964 981 426

Barna som går i barnehagen er fra Angvik, Osmarka, Gagnat, Flemma, Fagerlia, Torvikdalen.

### **Helse og omsorg**

Bruk av helsetilbudet utgjøres en viss andel av innbyggerne i det aktuelle området som har behov for tjenester. Andelen antas å være lik resten av innbyggerne i kommunen og landet forøvrig. Vi har ingen tjenestetilbud som er lokalisert i området, bortsett fra en omsorgsbolig.

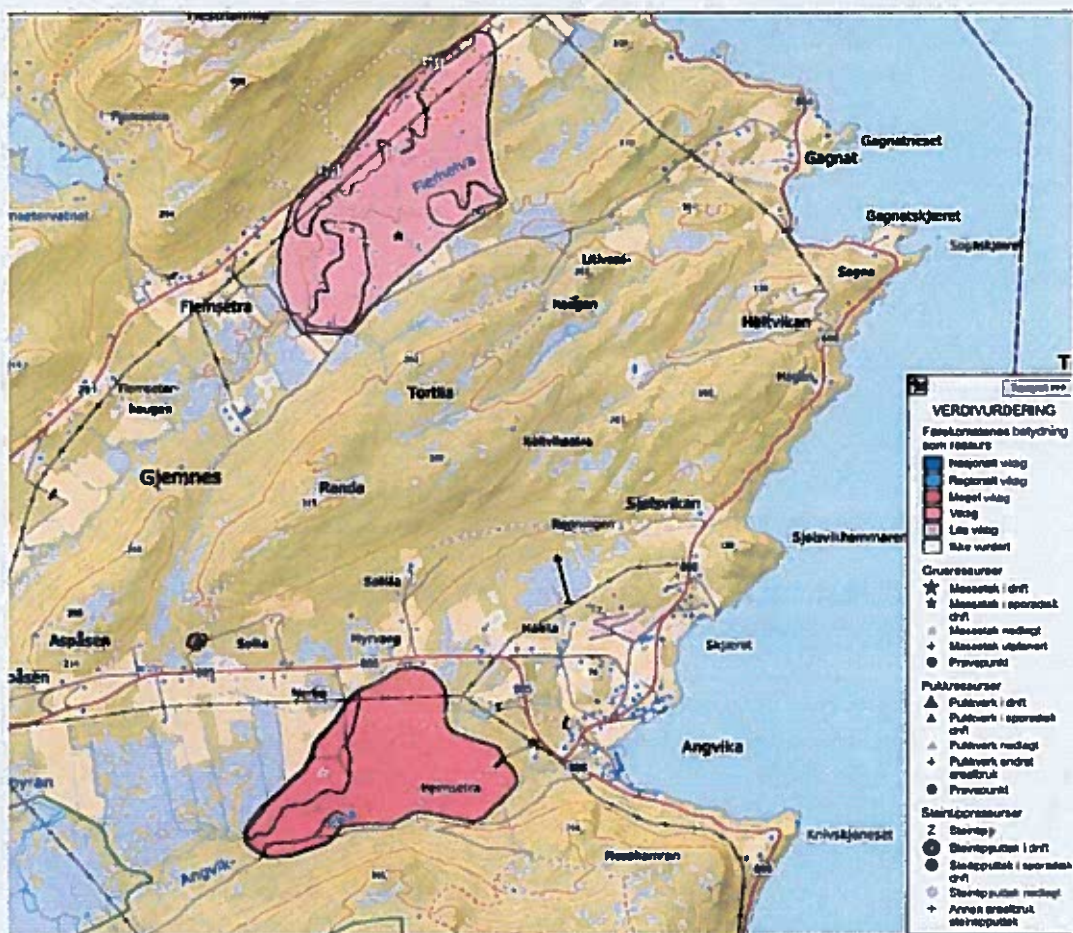
### **Viktige naturressurser og spesielle geografiske forhold**

#### **Vannkraft**

Angvikelva løper ut i Angvika. Her har Angvik kraftverk en årsproduksjon på 3 GWh. Angvik kraftverk eies av Istad kraft.

#### **Grus og pukk**

Kommunens to største forekomster av grus og pukk ligger innenfor området som berøres av grensejusteringen. Forekomsten mellom Flemma og Flemsetra er kategorisert som lokalt lite viktig, mens området mellom Aspåsmyran og Angvika er kategorisert som lokalt viktig (kilde [www.ngu.no](http://www.ngu.no)).



## Sjøarealer

Sjøområdeplanen ligger ute til andre gangs høring

<http://www.tingvoll.kommune.no/tjenester/plan-bygg-og-eiendom/kommunale-planer-og-planlegging/sjoomradeplan-nordmore/>

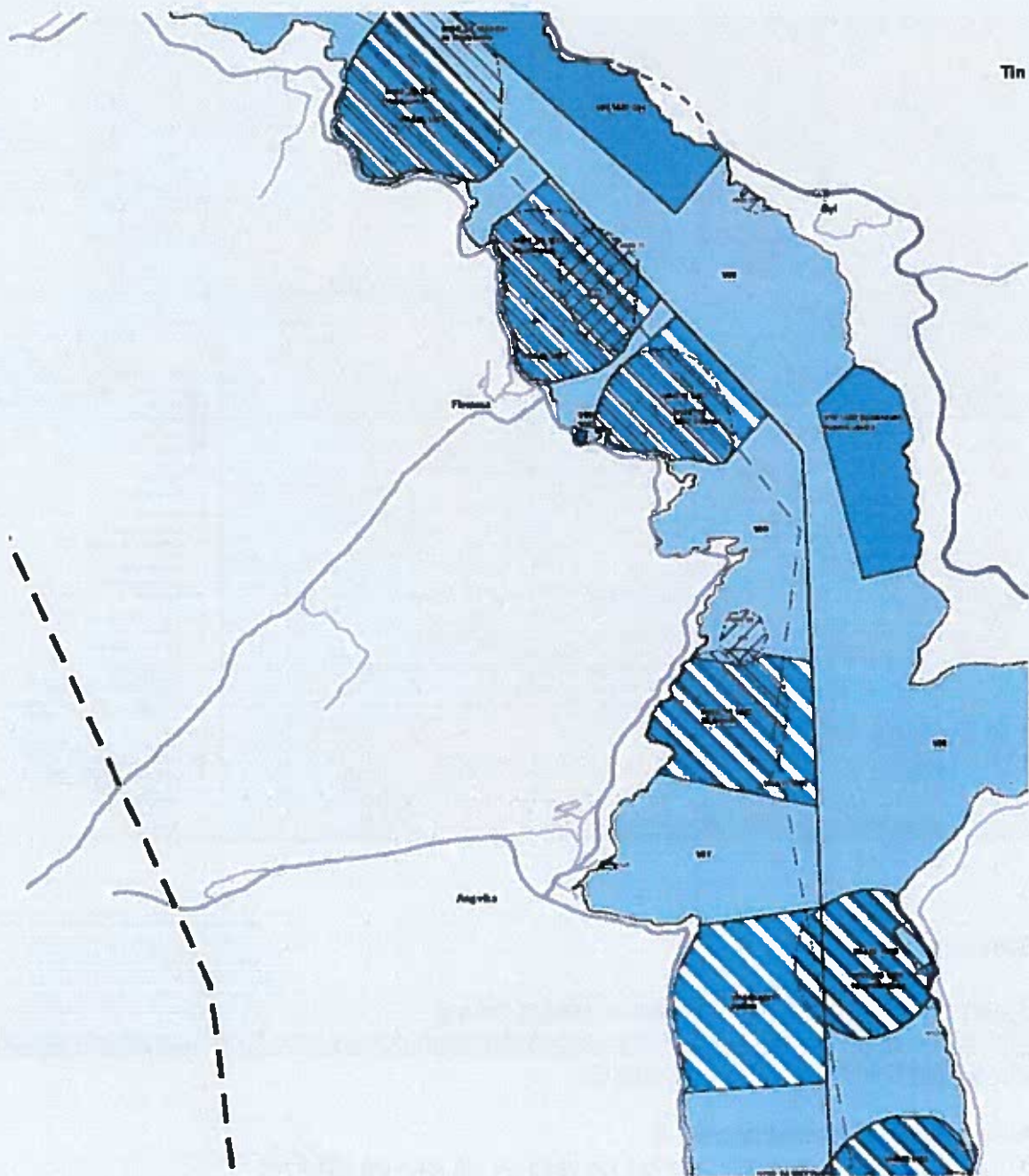
Aktuelle punkt i bestemmelsene:

3.1.1. A. – VKA - spesielle hensyn for vern av vill laks og sjøørret.

3.2 – VKA - etablering av akvakulturanlegg

4.4 – H560- bevaring naturmiljø (korallrev, ålegress og gyteområder av uer, blålange og torsk).

De enkelte områdene er markert på plankartet.



## **Kommunalt kulturliv**

### ***Idrett og idrettsanlegg og friluftsliv***

- Gjemneshallen som ligger i Torvikbukt ble bygd for å dekke hele kommunen. Ved ei slik grensejustering vil ei stor gruppe av brukere ikke naturlig søke til Torvikbukt for å drive sin aktivitet. Det finnes tilsvarende hall på Kleive og i Eidsvåg.
- Svømmehallen på Batnfjord samfunnshus blir brukt av Angvik skule. Noe av grunnlaget for drift av svømmehallen vil da falle bort.
- Turløyper/StikkUT må få nye beskrivelser med utgangspunkt i ny kommune.
- For enkelte turer kan vi få utfordringer knyttet til at vi har grunneiere i to kommuner.
- Kommunedelplan for fysisk aktivitet og friluftsliv må skrives om for å få ansvaret på rett kommune.

### ***Barne- og ungdomsarbeid.***

- Ungdomsklubben som kommunen drifter i Gjemneshallen mister ei stor gruppe av brukere.

### ***Kulturminne/historisk arbeid.***

- Vil skape store utfordringer å opprettholde årsskriftet Gjemnes Minne etter som en stor del av geografien får ny kommune og dermed ikke blir en del av «Gjemnes Minne»
- Hvem tar ansvar for Fagerli gamle skule (skulemuseum)?
- Kommunedelplan for kulturminner må skrives om for å få ansvaret på rett kommune.

### ***Frivillig kulturliv.***

- Mange lag og organisasjoner må få nytt navn og/eller ny formålsparagraf for å tilpasse ny kommune.
- Samarbeid mellom lag for felles aktivitet. –
  - Skisport knyttet til Osmarka
  - Skyting knyttet til anlegg i Torvikdalen
  - Fotball - Reinsfjell- Batnfjord
- Felles kulturarrangement
  - Julekonsert, vårkonsert
  - UKM

## **Kulturskolen**

Kulturskolen har følgende aktivitet i Indre Gjemnes inneværende skoleår:

Salg av musikk lærer til Angvik skole

Salg av musikkterapeut til Angvik skole

15 kulturskoleelever som får tilbud av til sammen 3 lærere.

Dette utgjør til sammen ca. 55% stilling.

Dersom det skulle være behov for flere opplysninger, vennligst ta kontakt.

Med hilsen



Birgit Eliassen  
Rådmann

**Kommunale eiendommer innenfor grunnkretsene Øye/Heggem, Fagerli, Flemma og Angvik:**

Matrikkelenhet	Navn	Eiendomsareal m2	Bygninger	Merknad
10/1/10	Heggem kloakkrenseanlegg	1341,6	Renseanlegg	
10/21	Sørplassen	2237,4		Sørvest for Furuhågevegen
10/29	Lunheim	345,8		Del av Furuhågevegen
10/69	Vedtomta	101,8		Sør for avkjørsel til rensenalegget
10/103	Heggem boligfelt	9133,7		Regulert til park/verne skog
10/105	Heggem boligfelt II	278,7		Del av Furuhågevegen
10/106	Skultomta	17372,2	Allaktivitetshus	
10/107		1297,1		Regulert til bolig - vest for allaktivitetshuset
10/121		6476,4		Furuhågevegen mm
10/123		113,4		
10/131	Osmarka gravsted, parkering	650,9		
10/172		1721,9		Tollvegen 3 - regulert til bolig
10/174		481,8		Del av Tollvegen
10/176		254,1		Regulert til friområde
10/178		546,6		Regulert til bolig
70/15	Flemmen skole	9275,1	Grendahus	Delvis regulert
70/70	Lyngbakken	7519,7		Ved Flemsetervegen - rett over for fotballbanen
70/72	Trøbakken	3611,7		Veg og friområde i boligfeltet
70/112		363,4		Veg ved Warvik mek verksted
70/116		1454,2		Regulert til bolig i Flemma boligfelt
78/22		8816,1		Veg Aspåsen
79/5	Fagerli skole		Museum	
79/16		5743,2		Åbakkvegen
81/23	Parkeringsplassen	2000		
83/28	Solheim	1355,8	Barnehage og eldrebolig	
83/88	Slettavollen	10653,1	Skole	
83/99	Vollan II	5129,3		Veger i Angvik boligfelt
83/124		3929,5		Regulert til veg, lek og to boligtomter
83/135		1273,2		Veg i Angvik boligfelt

Brannstasjon i Angvik ligger ikke på kommunal grunn men på eiendommen til Angvik Møbelfabrikk Eiendom AS.

**Vann- og avløpsanlegg:**

Det er privat vannforsyning i området, men kommunen eier høydebasseng i Flemma. Her kan det produseres nødvann

Heggem avløpsreanseanlegg

Slamavskiller Duella hyttefelt

Avløp Flemma - direkteutslipp i sjø

To slamsvillere og en pumpestasjon i Angvik





## **Utkast til høyring**

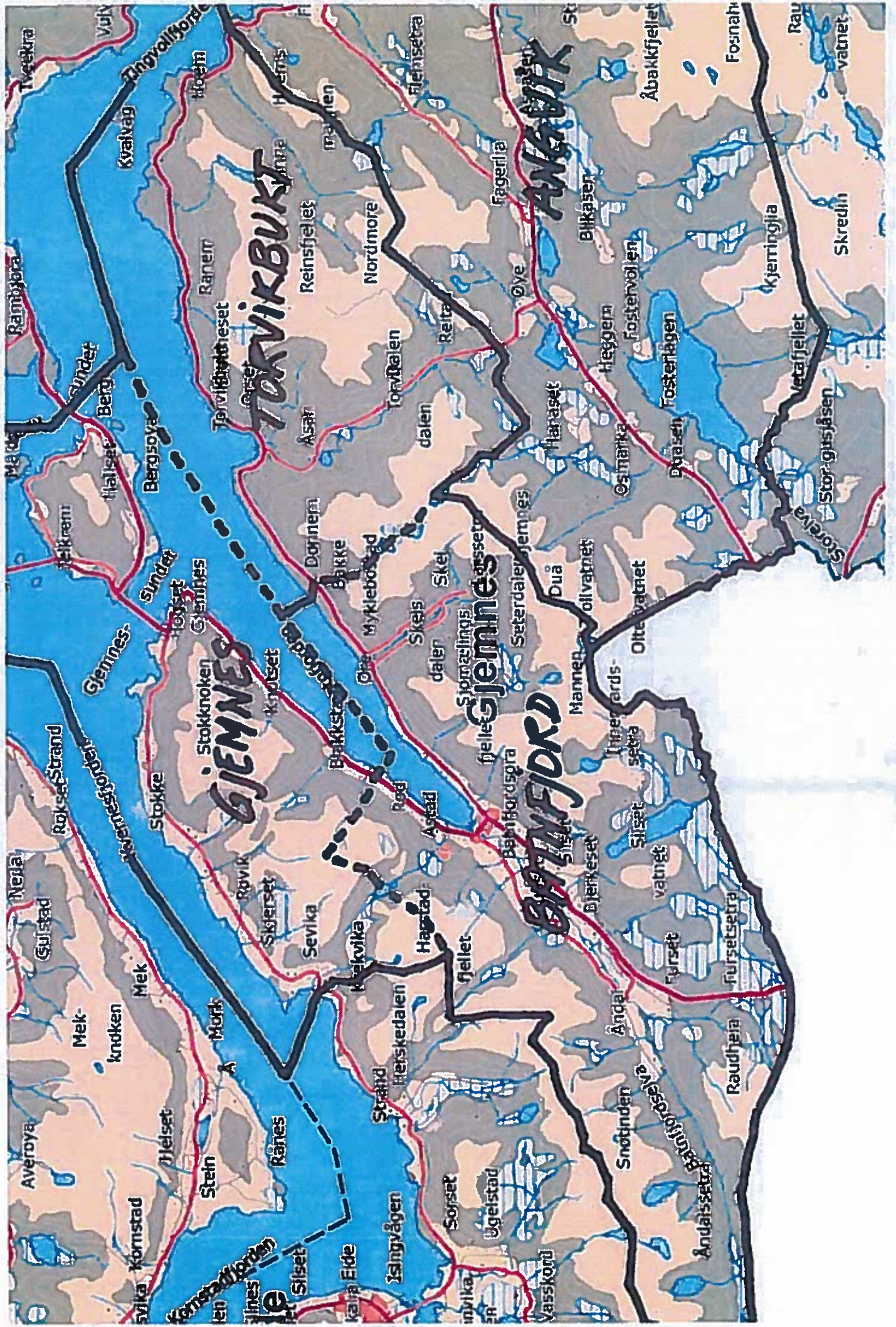
### **Forskrift til opptaksområde for grunnskolen i Gjemnes kommune.**

Med utgangspunkt i forvaltningslova § 37, opplæringslova § 8-1 og kommunestyret sitt vedtak den 5. mai 2009, sak 22/08, vert følgjande forskrift om opptaksområde for grunnskolen i Gjemnes fastsett med verknad frå og med skoleåret 2009/10:

1. Angvik skolekrets – grunnskoleelevar 1-7. årstrinn  
Opptaksområde er dei tidlegare skolekretsane Angvik, Flemma og Heggem slik som fastsett i kommunestyrets vedtak den 14.10.1997, sak 68.
2. Batnfjord skolekrets – grunnskoleelevar 1.- 7. årstrinn  
Opptaksområde er skolekretsane Gjemnes, Batnfjord og Torvik.
3. Batnfjord skolekrets – grunnskoleelevar 8-10. årstrinn  
Opptaksområde er heile kommunen.
4. Grenser for skolekrets er meint slik at elevar som er busett innafor ein angitt skolekrets skal som hovudregel ha opplæringa på nærskolen som gjeld for skolekretsen.
5. Etter søknad kan kommunen i særlege tilfelle dispensere frå kravet om å gå på nærskolen. I slike tilfelle har rådmannen fullmakt til å fatte enkeltvedtak for den enkelte elev.
6. Kart som viser grensene for skolekretsane er lagt ved forskrifta.

Batnfjordsøra, 7. mai 2009.









**MOLDE KOMMUNE**  
**Rådmannen**  
**Plan- og utviklingsavdelingen**

Fylkesmannen i Møre og Romsdal  
Postboks 2520  
6404 MOLDE

Deres ref:  
2017/6250/FMMR  
VIVE/310

Vår ref:  
2016/2623

Saksbeh:  
Eirik Heggemsnes

Arkivkode:  
L10

Dato:  
18.12.2017

**Søknad om grensejustering i Gjemnes kommune -  
Innspill fra Molde kommune**

Viser til brev av 21. november 2017.

Molde kommune vil komme med noen kommentarer som innspill til søknad om grensejustering for fire bygder i Gjemnes kommune.

Når det gjelder tall som viser pendlingsmønsteret til andre kommuner fra de fire bygdene, har kommunen vært i kontakt med Møre og Romsdal fylkeskommune. Tilbakemeldingen er gitt i egen epost til prosjektleder Vigdis Rotlid Vestad 14. desember 2017.

Molde kommune vil peke på at nye Molde kommune vil etter etableringen 1. januar 2020, ha flere tilbud med lokalisering i indre del av kommunen.

*Ungdomsskole*

Nye Molde kommune vil ha ungdomsskoler både i Eidsvåg og på Skjevik.

*Helseinstitusjoner*

Nye Molde kommune vil ha omsorgssentra både i Eidsvåg og på Kleive.

*Legevakt*

Gjemnes kommune har i dag legevaktsamarbeid med Kristiansund kommune. Legevaktsamarbeidet i vår region er under utvikling der stadig flere kommuner vil delta i et felles legevaktsamarbeid. Det legges for tiden opp til stasjonering av legevaktsleger i Eidsvåg og i Molde.

Med hilsen

Arne Sverre Dahl  
Rådmann

Eirik Heggemsnes

*Vennligst oppgi «vår ref.» eller saksbehandler ved all henvendelse i denne saken*

*Dokumentet er elektronisk godkjent*

Kontoradresse  
Rådhuset

Postadresse:  
Rådhusplassen 1, 6413 Molde  
Postmottak@molde.kommune.no

Telefon:  
71 11 10 00

Telefaks:

Kontonummer  
4212 05 46192

Org.nr:  
944 020 977

