

TEGNFORKLARING

PBL § 25 REGULERINGSMÅL




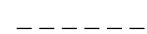

LANDBRUKSOMRÅDER (PBL § 25 1.ledd nr.2)

 Jordbruk/skogbruk

SPESIALOMRÅDER (PBL § 25 1.ledd nr.6)

 Grustak

STREKSYMBOLER MV.

-  Planens begrensning
-  Formålsgrense
-  Eksisterende terreng
-  Fremtidig terreng
-  Avkjørsel

Kartgrunnlag i M: 1:1 000
Plandata er digitalisert fra manuskart i M: 1:1 000

Ekvidistanse 1 m
Kartmålestokk 1:5000



Reguleringsplan
Grustak, Tulluan Midtigården 37/1

MED TILHØRENDE REGULERINGSBESTEMMELSER

Kartblad:
Kartprodusent:

SAKSBEHANDLING IFLG. PLAN- OG BYGNINGSLOVEN

SAKS-NR.	DATO	SIGN.
	17.09.98	
	27.08.98	
	28.05.98	
	18.04.98	

Revisjon

Kommunestyrets vedtak:

2. gangs behandling i det faste utvalget for plansaker

Offentlig ettersyn fra 26.06.98 til 31.07.98

1. gangs behandling i det faste utvalget for plansaker

Kunngjøring av oppstart av planarbeidet

PLANEN UTARBEIDET AV:

Grøner

11.05.98

PLANNR.	TEGNR.	SAKSBEH.
K1998004		Tst