

Forskrift om vern av Høgsmåsan og Geitåsen naturreservat, Lillestrøm og Gjerdrum kommuner, Viken

Fastsatt ved kongelig resolusjon med hjemmel i lov 19. juni 2009 nr. 100 om forvaltning av naturens mangfold (naturmangfoldloven) § 34 og § 62. Fremmet av Klima- og miljødepartementet.

§ 1 Formål

Formålet med forskriften er å bevare et lite påvirket skogområde med gode forekomster av gamle trær og dødved. Videre er formålet å bevare et større myrområde dominert av nedbørsmyr innen en region med få gjenværende myrkomplekser.

Det er en målsetting å beholde verneverdiene i mest mulig urørt tilstand, og å videreutvikle dem gjennom tilbakeføring av eksisterende grøfter.

§ 2 Geografisk avgrensning

Naturreservatet berører følgende gnr./bnr.: Lillestrøm kommune: 50/1, 50/3, 50/4, 50/5 og 53/1,6. Gjerdrum kommune: 73/1.

Naturreservatet dekker et totalareal på ca. 1354 dekar. Grensene for naturreservatet går fram av kart datert Klima- og miljødepartementet De nøyaktige grensene for naturreservatet skal avmerkes i marka. Knekkpunktene skal koordinatfestes.

Verneforskriften med kart oppbevares i Lillestrøm og Gjerdrum kommuner, hos Statsforvalteren i Oslo og Viken, i Miljødirektoratet og i Klima- og miljødepartementet.

§ 3 Vernebestemmelser

I naturreservatet må ingen foreta seg noe som forringer verneverdiene angitt i verneformålet.

I naturreservatet gjelder følgende vernebestemmelser:

- a. Vegetasjonen, herunder døde busker og trær, er vernet mot skade og ødeleggelse. Det er forbudt å fjerne planter og sopp inkludert lav eller deler av disse fra reservatet. Planting eller såing av trær og annen vegetasjon er forbudt.
- b. Dyrelivet, herunder reirplasser og hiområder, er vernet mot skade, ødeleggelse og unødig forstyrrelse. Utsetting av dyr er forbudt.
- c. Det må ikke iverksettes tiltak som kan endre naturmiljøet, som f.eks. oppføring av bygninger, anlegg, gjerder, eller andre varige eller midlertidige innretninger, parkering av campingvogner, brakker e.l., framføring av luftledninger, jordkabler og kloakkledninger, bygging av veier, drenering og annen form for tørrlegging, uttak, oppfylling og lagring av masse, utslipp av kloakk eller annen form for forurensning, henleggelse av avfall, gjødsling, kalking og bruk av kjemiske bekjempingsmidler. Forsøpling er forbudt. Oppstillingen av tiltak er ikke uttømmende.
- d. Bruk av naturreservatet til større arrangementer er forbudt.

§ 4 Generelle unntak fra vernebestemmelsene

Vernebestemmelsene i § 3 annet ledd er ikke til hinder for

- a. sanking av bær og matsopp
- b. jakt, fangst og fiske i samsvar med gjeldende lovverk
- c. felling av store rovdyr i samsvar med gjeldende lovverk
- d. beiting
- e. utsetting av saltsteiner
- f. bålrensning med tørrkvist eller medbrakt ved, i samsvar med gjeldende lovverk
- g. oppsetting av midlertidige mobile jaktårn for storviltjakt og forsiktig rydding av kvist og småbusker i skuddfeltet

- h. merking, rydding og vedlikehold av eksisterende stier, skiløyper og gamle ferdselsveier.

§ 5 *Regulering av ferdsel*

All ferdsel skal skje varsomt og ta hensyn til vegetasjon, dyreliv og kulturminner.

I naturreservatet gjelder følgende bestemmelser om ferdsel:

- a. Motorisert ferdsel til lands og til vanns er forbudt, herunder landing og start med luftfartøy.
- b. Sykling, ridning og bruk av hest er forbudt utenom eksisterende veier og stier.

§ 6 *Generelle unntak fra ferdselsbestemmelsene*

Ferdselsbestemmelsene i § 5 er ikke til hinder for gjennomføring av militær operativ virksomhet og tiltak i forbindelse med ambulanse-, politi-, brannvern-, rednings- og oppsynsvirksomhet, samt gjennomføring av skjøtsels- og forvaltningsoppgaver som er bestemt av forvaltningsmyndigheten. Unntaket gjelder ikke øvingsvirksomhet.

Ferdselsbestemmelsene i § 5 annet ledd er ikke til hinder for

- a. nødvendig motorferdsel for uttransport av syke og skadde bufe. Kjøretøy som benyttes skal være skånsomt mot markoverflaten. Det skal gis melding til ansvarlig oppsyn for verneområdet i forkant av kjøring
- b. nødvendig uttransport av storvilt med lett beltekjøretøy som ikke setter varige spor i terrenget
- c. landing og start med Forsvarets luftfartøy.

§ 7 *Spesifiserte dispensasjonsbestemmelser*

Forvaltningsmyndigheten kan etter søknad gi dispensasjon til

- a. istandsetting og vedlikehold og skjøtsel av kulturminner
- b. tiltak i forbindelse med forvaltning av vilt og fisk
- c. oppsetting av gjerde for husdyrbeite
- d. omlegging av stier eller løyper eller opprettelse⁴ av nye stier og løyper
- e. avgrenset bruk av reservatet for aktiviteter nevnt i § 3 annet ledd bokstav d
- f. nødvendig uttransport av felt storvilt med andre kjøretøy enn lett beltekjøretøy som nevnt i § 6 andre ledd bokstav b
- g. preparering av skiløyper
- h. nødvendig motorferdsel i forbindelse med aktiviteter etter § 4 bokstav d, e og h og § 7 bokstav a, b, c og d.

§ 8 *Generelle dispensasjonsbestemmelser*

Forvaltningsmyndigheten kan gjøre unntak fra forskriften dersom det ikke strider mot vernevedtakets formål og ikke kan påvirke verneverdiene nevneverdig, eller dersom sikkerhetshensyn eller hensynet til vesentlige samfunnsinteresser gjør det nødvendig, jf. naturmangfoldloven § 48.

§ 9 *Skjøtsel*

Forvaltningsmyndigheten, eller den forvaltningsmyndigheten bestemmer, kan iverksette tiltak for å opprettholde eller oppnå den natur- eller kulturtilstand som er formålet med vernet, jf. naturmangfoldloven § 47.

§ 10 *Forvaltningsplan*

Høringsutkast Statsforvalteren i Oslo og Viken, nov 2023

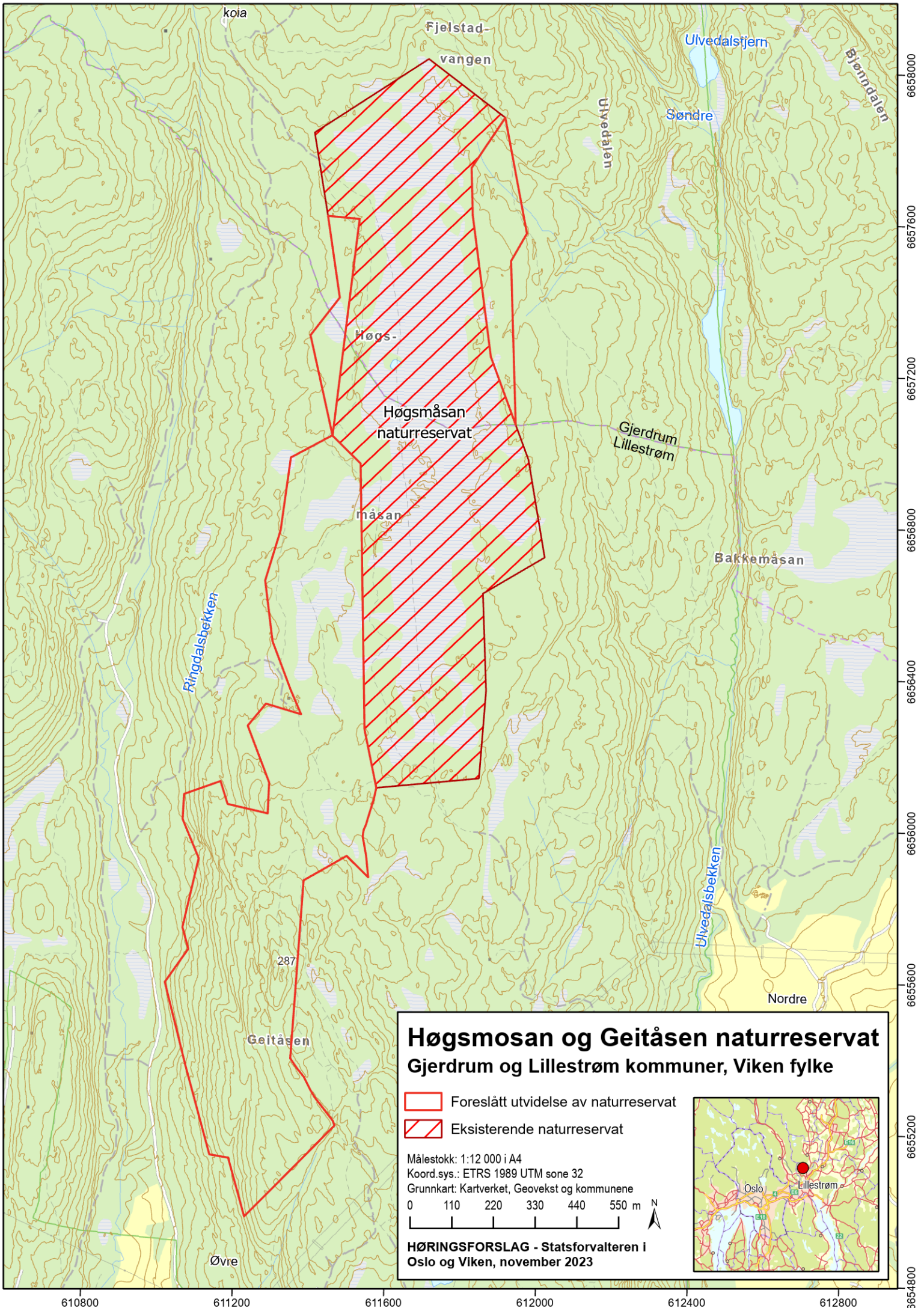
Det kan utarbeides forvaltningsplan med nærmere retningslinjer for forvaltning av naturreservatet. Forvaltningsplanen kan inneholde nærmere retningslinjer for gjennomføring av skjøtsel.

§ 11 *Forvaltningsmyndighet*



Miljødirektoratet fastsetter hvem som skal ha forvaltningsmyndighet etter denne forskriften.

§ 12 *Ikrafttredelse*

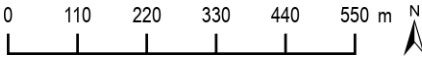
Denne forskriften trer i kraft straks. Samtidig oppheves FOR-1981-09-04 Forskrift om fredning for Høgsmåsan naturreservat, Gjerdrum og Skedsmo kommuner, Akershus.




Høgsmosan og Geitåsen naturreservat Gjerdrum og Lillestrøm kommuner, Viken fylke

-  Foreslått utvidelse av naturreservat
-  Eksisterende naturreservat

Målestokk: 1:12 000 i A4
Koord.sys.: ETRS 1989 UTM sone 32
Grunnkart: Kartverket, Geovekst og kommunene



0 110 220 330 440 550 m 

HØRINGSFORSLAG - Statsforvalteren i Oslo og Viken, november 2023

