

## **Forskrift om vern av Lekumelva naturreservat, Indre Østfold kommune, Viken**

Fastsatt ved kongelig resolusjon [dato] med hjemmel i lov 19. juni 2009 nr. 100 om forvaltning av naturens mangfold (naturmangfoldloven) § 34, jf. § 37 og § 62 [og § 77]. Fremmet av Klima- og miljødepartementet.

### **§ 1 Formål**

Formålet med naturreservatet er å bevare et område som har særskilt betydning for biologisk mangfold i form av at det inneholder høyproduktiv gammel og lavereliggende skog med rik markvegetasjon, og med et stort innslag av edelløvtrær.

Det er en målsetting å beholde verneverdiene i mest mulig urørt tilstand, og eventuelt videreutvikle dem.

### **§ 2 Geografisk avgrensing**

Naturreservatet berører følgende gnr./bnr.: Indre Østfold kommune: 175/1 og 173/1

Naturreservatet dekker et totalareal på 42 dekar. Grensene for naturreservatet går fram av kart datert Klima- og miljødepartementet [dato]. De nøyaktige grensene for naturreservatet skal avmerkes i marka. Knekkpunktene skal koordinatfestes.

Verneforskriften med kart oppbevares i Indre Østfold kommune, hos Statsforvalteren i Oslo og Viken, i Miljødirektoratet og i Klima- og miljødepartementet.

### **§ 3 Vernebestemmelser**

I naturreservatet må ingen foreta seg noe som forringer verneverdiene angitt i verneformålet.

I naturreservatet gjelder følgende vernebestemmelser:

- a. vegetasjonen, herunder døde busker og trær, er vernet mot skade og ødeleggelse. Det er forbudt å fjerne planter og sopp inkludert lav eller deler av disse fra reservatet. Planting eller såing av trær og annen vegetasjon er forbudt
- b. dyrelivet, herunder reirplasser og hiområder, er vernet mot skade, ødeleggelse og unødige forstyrrelse. Utsetting av dyr er forbudt
- c. det må ikke iverksettes tiltak som kan endre naturmiljøet, som f.eks. oppføring av bygninger, anlegg, gjerder, eller andre varige eller midlertidige innretninger, parkering av campingvogner, brakker e.l., opplag av båter, framføring av luftledninger, jordkabler og kloakkledninger, bygging av veier, drenering og annen form for tørrlegging, uttak, oppfylling og lagring av masse, utslipp av kloakk eller annen form for forurensning, henleggelse av avfall, gjødsling, kalking og bruk av kjemiske bekjempingsmidler. Forsøpling er forbudt. Opplistingen av tiltak er ikke uttømmende
- d. bruk av naturreservatet til større arrangementer er forbudt
- e. beiting er forbudt
- f. bålbrekking er forbudt

### **§ 4 Generelle unntak fra vernebestemmelsene**

Vernebestemmelsene i § 3 annet ledd er ikke til hinder for:

- a. sanking av bær og matsopp
- b. jakt, fangst og fiske i samsvar med gjeldende lovverk
- c. felling av store rovdyr i samsvar med gjeldende lovverk
- d. fjerning av vegetasjon langs jordekanter av hensyn til maskinbruk på dyrket mark.
- e. drift og vedlikehold, samt istandsetting ved akutt utfall på eksisterende energi- og kraftanlegg i og inntil verneområde.

### **§ 5 Regulering av ferdsel**

All ferdsel skal skje varsomt og ta hensyn til vegetasjon, dyreliv og kulturminner.

I naturreservatet gjelder følgende bestemmelser om ferdsel

- a. motorisert ferdsel til lands og til vanns er forbudt, herunder landing og start med luftfartøy
- b. sykling, ridning og bruk av hest er forbudt

### **§ 6 Generelle unntak fra ferdselsbestemmelsene**

Ferdselsbestemmelsene i § 5 er ikke til hinder for gjennomføring av militær operativ virksomhet og tiltak i forbindelse med ambulanse-, politi-, brannvern-, rednings- og oppsynsvirksomhet, samt gjennomføring av skjøtsels- og forvaltningsoppgaver som er bestemt av forvaltningsmyndigheten. Unntaket gjelder ikke øvingsvirksomhet.

Ferdselsbestemmelsene i § 5 annet ledd er ikke til hinder for

- a. nødvendig motorferdsel for uttransport av syke og skadde bufe. Kjøretøy som benyttes skal være skånsomt mot markoverflaten. Det skal gis melding til ansvarlig oppsyn for verneområdet i forkant av kjøring
- b. nødvendig uttransport av felt elg og hjort med lett beltekjøretøy som ikke setter varige spor i terrenget
- c. landing og start med Forsvarets luftfartøy
- d. nødvendig motorferdsel i forbindelse med akutt utfall eller fare for akutt utfall på eksisterende energi- og kraftanlegg. Ved bruk av motorisert transport skal det i etterkant sendes melding til forvaltningsmyndigheten.

### **§ 7 Spesifiserte dispensasjonsbestemmelser**

Forvaltningsmyndigheten kan etter søknad gi dispensasjon til

- a. istandsetting og vedlikehold og skjøtsel av kulturminner.
- b. tiltak i forbindelse med forvaltning av vilt og fisk
- c. nødvendig uttransport av felt elg og hjort med andre kjøretøy enn lett beltekjøretøy som nevnt i § 6 andre ledd bokstav b
- d. avgrenset bruk av reservatet for aktiviteter nevnt i § 3 andre ledd bokstav d
- e. hogst av trær som utgjør et alvorlig skyggeproblem for dyrket mark. Trær som hogges skal forbli i naturreservatet.
- f. nødvendig motorferdsel i forbindelse med aktiviteter etter § 4 bokstav d
- g. nødvendig motorferdsel i forbindelse med drift og vedlikehold av eksisterende kraftledning
- h. tiltak mot flom og erosjon langs elv som kan medføre skade på dyrka mark, beitearealer eller innmark.

### **§ 8 Generelle dispensasjonsbestemmelser**

Forvaltningsmyndigheten kan gjøre unntak fra forskriften dersom det ikke strider mot vernevedtakets formål og ikke kan påvirke verneverdiene nevneverdig, eller dersom sikkerhetshensyn eller hensynet til vesentlige samfunnsinteresser gjør det nødvendig, jf. naturmangfoldloven § 48.

### **§ 9 Skjøtsel**

Forvaltningsmyndigheten, eller den forvaltningsmyndigheten bestemmer, kan iverksette tiltak for å opprettholde eller oppnå den natur- eller kulturtilstand som er formålet med vernet, jf. naturmangfoldloven § 47.

### **§ 10 Forvaltningsplan**

Det kan utarbeides forvaltningsplan med nærmere retningslinjer for forvaltning av naturreservatet. Forvaltningsplanen kan inneholde nærmere retningslinjer for gjennomføring av skjøtsel.

Statsforvalterens tilrådning mars 2021

**§ 11 Forvaltningsmyndighet**

Miljødirektoratet fastsetter hvem som skal ha forvaltningsmyndighet etter denne forskriften.








**§ 12 Ikrafttredelse**

Denne forskriften trer i kraft straks.



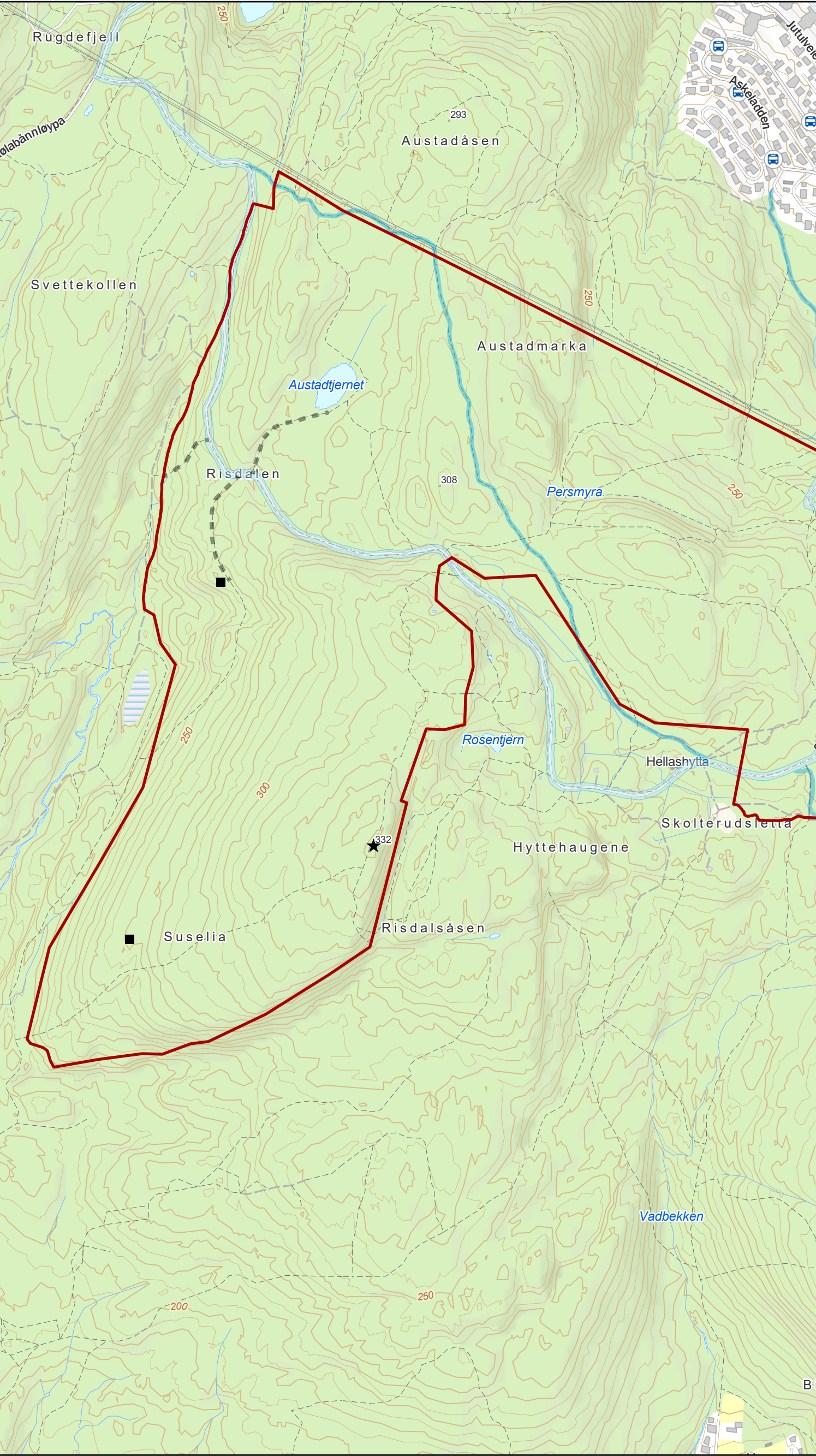
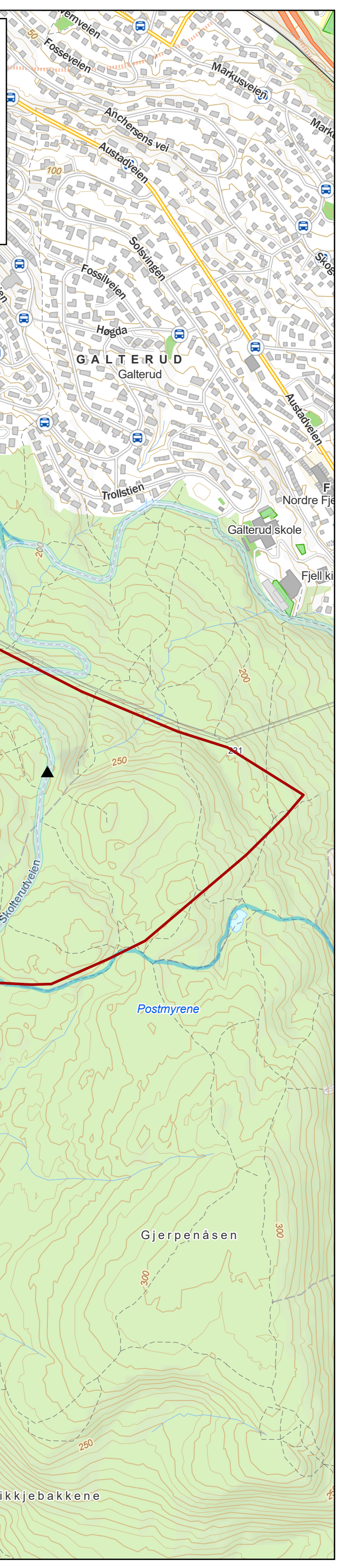
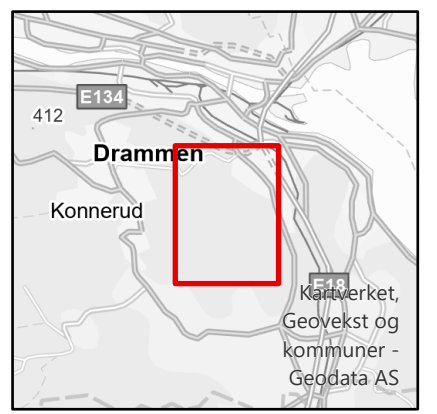
# Austadmarka

Drammen kommune, Viken fylke

-  Foreslått grense for naturreservat
-  Lysløype, jf. verneforskrift
-  Skiløype, jf. verneforskrift
-  Traktorvei, jf. verneforskrift
-  Gapahuk jf. verneforskrift
-  Hytte, jf. verneforskrift
-  Utsiktstårn jf. verneforskrift

Målestokk: 1:8 000 i A3  
Koord.sys.: ETRS 1989 UTM sone 32  
Grunnkart: Kartverket, Geovekst og kommunene

0 0,15 0,3 Kilometer



Tilrådningskart - Statsforvalteren i Oslo og Viken, mars 2021



## **Forskrift om vern av Austadmarka naturreservat, Drammen kommune, Viken**

Fastsatt ved kongelig resolusjon [dato] med hjemmel i lov 19. juni 2009 nr. 100 om forvaltning av naturens mangfold (naturmangfoldloven) § 34, jf. § 37 og § 62. Fremmet av Klima- og miljødepartementet.

### **§ 1. (formål)**

Formålet med naturreservatet er å bevare et skogområde som representerer en bestemt type natur i form av produktiv barskog og som inneholder truet, sjelden og sårbar natur.

Området er lavereliggende, og vegetasjonen er variert og med større innslag av rikere skogtyper som kalkbarskog.

Det er en målsetting å beholde verneverdiene i mest mulig urørt tilstand og videreutvikle de.

### **§ 2. (geografisk avgrensning)**

Naturreservatet berører følgende gnr./bnr.: 20/1, 22/16, 24/1, 63/3.

Naturreservatet dekker et totalareal på 1585 daa. Grensene for naturreservatet går fram av kart datert Klima- og miljødepartementet .... De nøyaktige grensene for naturreservatet skal avmerkes i marka. Knekkpunktene skal koordinatfestes.

Verneforskriften med kart oppbevares i Drammen kommune, hos Statsforvalteren i Oslo og Viken, i Miljødirektoratet og i Klima- og miljødepartementet.

### **§ 3. (vernebestemmelser)**

I naturreservatet må ingen foreta seg noe som forringer verneverdiene angitt i verneformålet.

I naturreservatet gjelder følgende vernebestemmelser:

- a. Vegetasjonen, herunder døde busker og trær, er vernet mot skade og ødeleggelse. Det er forbudt å fjerne planter og sopp inkludert lav eller deler av disse fra reservatet. Planting eller såing av trær og annen vegetasjon er forbudt.
- b. Dyrelivet, herunder reirplasser og hiområder, er vernet mot skade, ødeleggelse og unødig forstyrrelse. Utsetting av dyr er forbudt.
- c. Det må ikke iverksettes tiltak som kan endre naturmiljøet, som f.eks. oppføring av bygninger, anlegg, gjerder, eller andre varige eller midlertidige innretninger, parkering av campingvogner, brakker e.l., framføring av luftledninger, jordkabler og kloakkledninger, bygging av veier, drenering og annen form for tørrlegging, uttak, oppfylling og lagring av masse, utslipp av kloakk eller annen form for forurensning, henleggelse av avfall, gjødsling, kalking og bruk av kjemiske bekjempingsmidler. Forsøpling er forbudt. Opplistingen av tiltak er ikke uttømmende.
- d. Bruk av naturreservatet til større arrangementer er forbudt.

### **§ 4. (generelle unntak fra vernebestemmelsene)**

Vernebestemmelsene i § 3 annet ledd er ikke til hinder for:

- a. Sanking av bær og matsopp.
- b. Jakt, fangst og fiske i samsvar med gjeldende lovverk.
- c. Felling av store rovdyr i samsvar med gjeldende lovverk.
- d. Vedlikehold av hytter avmerket på vernekartet i henhold til tilstand på vernetidspunktet, samt rydding av vegetasjon inntil 2 dekar rundt hytta.
- e. Vedlikehold av eksisterende skogsbilvei i henhold til standard på vernetidspunktet.
- f. Vedlikehold av traktorveier avmerket på vernekartet, Risdalstårnet, gapahuk, informasjonsskilt og andre anlegg og innretninger i henhold til standard på vernetidspunktet.
- g. Beiting.
- h. Utsetting av saltsteiner.
- i. Bålbrenning med tørrkvist eller medbrakt ved, i samsvar med gjeldende lovverk.

- j. Oppsetting av midlertidige mobile jakttårn for storviltjakt og forsiktig rydding av kvist og småbusker i skuddfeltet.
- k. Merking, rydding og vedlikehold av eksisterende stier, skiløyper, lysløype og gamle ferdselsveier.
- l. Drift og vedlikehold, samt istandsetting ved akutt utfall på eksisterende kraftledning i og inntil verneområdet.
- m. Oppgradering eller fornyelse av kraftledning inntil verneområdet for heving av spenningsnivå og økning av linetverrsnittet, når tiltaket ikke skader verneverdiene angitt i verneformålet nevneverdig.
- n. Turorientering med faste sesongposter og orienteringsløp med maksimalt 200 deltakere, forutsatt at det er gjennomført årlig kontakt med forvaltningsmyndigheten hvor omfang, område og tidspunkt for aktivitetene drøftes.

#### **§ 5. (regulering av ferdsel)**

All ferdsel skal skje varsomt og ta hensyn til vegetasjon, dyreliv og kulturminner.

I naturreservatet gjelder følgende bestemmelser om ferdsel:

- a. Motorisert ferdsel til lands og til vanns er forbudt, herunder landing og start med luftfartøy.
- b. Utenom eksisterende veier og stier er sykling, ridning og bruk av hest forbudt.

#### **§ 6. (generelle unntak fra ferdselsbestemmelsene)**

Ferdselsbestemmelsene i § 5 er ikke til hinder for gjennomføring av militær operativ virksomhet og tiltak i forbindelse med ambulanse-, politi-, brannvern-, rednings- og oppsynsvirksomhet, samt gjennomføring av skjøtts- og forvaltningsoppgaver som er bestemt av forvaltningsmyndigheten. Unntaket gjelder ikke øvingsvirksomhet.

Ferdselsbestemmelsene i § 5 annet ledd er ikke til hinder for:

- a. Nødvendig motorferdsel på eksisterende bilvei.
- b. Nødvendig motorferdsel for uttransport av syke og skadde bufe. Kjøretøy som benyttes skal være skånsomt mot markoverflaten. Det skal gis melding til ansvarlig oppsyn for verneområdet i forkant av kjøring.
- c. Nødvendig uttransport av felt elg og hjort med lett beltekjøretøy som ikke setter varige spor i terrenget.
- d. Nødvendig uttransport av felt elg og hjort på traktorveier i naturreservatet avmerket på vernekartet.
- e. Nødvendig motorferdsel i forbindelse med akutt utfall eller fare for akutt utfall på eksisterende energi- og kraftanlegg. Ved bruk av motorisert transport skal det i etterkant sendes melding til forvaltningsmyndigheten.
- f. Landing og start med Forsvarets luftfartøy.
- g. Preparering av skiløyper avmerket på vernekart.

#### **§ 7. (spesifiserte dispensasjonsbestemmelser)**

Forvaltningsmyndigheten kan etter søknad gi dispensasjon til:

- a. Istandsetting og vedlikehold og skjøtsel av kulturminner.
- b. Tiltak i forbindelse med forvaltning av vilt og fisk.
- c. Gjenoppføring av bygning som er gått tapt ved brann eller naturskade.
- d. Oppsetting av gjerde for husdyrbeite.
- e. Omlegging av stier eller løyper eller opprettelse av nye stier og løyper.
- f. Avgrenset bruk av reservatet for aktiviteter nevnt i § 3 andre ledd bokstav d.
- g. Rydding av vegetasjon rundt Risdalstårnet for å beholde utsikt.
- h. Preparering av skiløyper.
- i. Nødvendig motorferdsel for transport av ved, materialer og utstyr til hytter i naturreservatet.
- j. Nødvendig motorferdsel i forbindelse med aktiviteter etter § 4 bokstav d, e, f, k og l og § 7 bokstav a, b, c, d og h.

**§ 8. (generelle dispensasjonsbestemmelser)**

Forvaltningsmyndigheten kan gjøre unntak fra forskriften dersom det ikke strider mot vernevedtakets formål og ikke kan påvirke verneverdiene nevneverdig, eller dersom sikkerhetshensyn eller hensynet til vesentlige samfunnsinteresser gjør det nødvendig, jf. naturmangfoldloven § 48.

**§ 9. (skjøtsel)**

Forvaltningsmyndigheten, eller den forvaltningsmyndigheten bestemmer, kan iverksette tiltak for å opprettholde eller oppnå den natur- eller kulturtilstand som er formålet med vernet, jf. naturmangfoldloven § 47.

**§ 10. (forvaltningsplan)**

Det kan utarbeides forvaltningsplan med nærmere retningslinjer for forvaltning av naturreservatet. Forvaltningsplanen kan inneholde nærmere retningslinjer for gjennomføring av skjøtsel.

**§ 11. (forvaltningsmyndighet)**












Miljødirektoratet fastsetter hvem som skal ha forvaltningsmyndighet etter denne forskriften.

**§ 12. (ikraftredelse)**

Denne forskriften trer i kraft straks.

# Leitjernsfjellet

Drammen kommune, Viken fylke

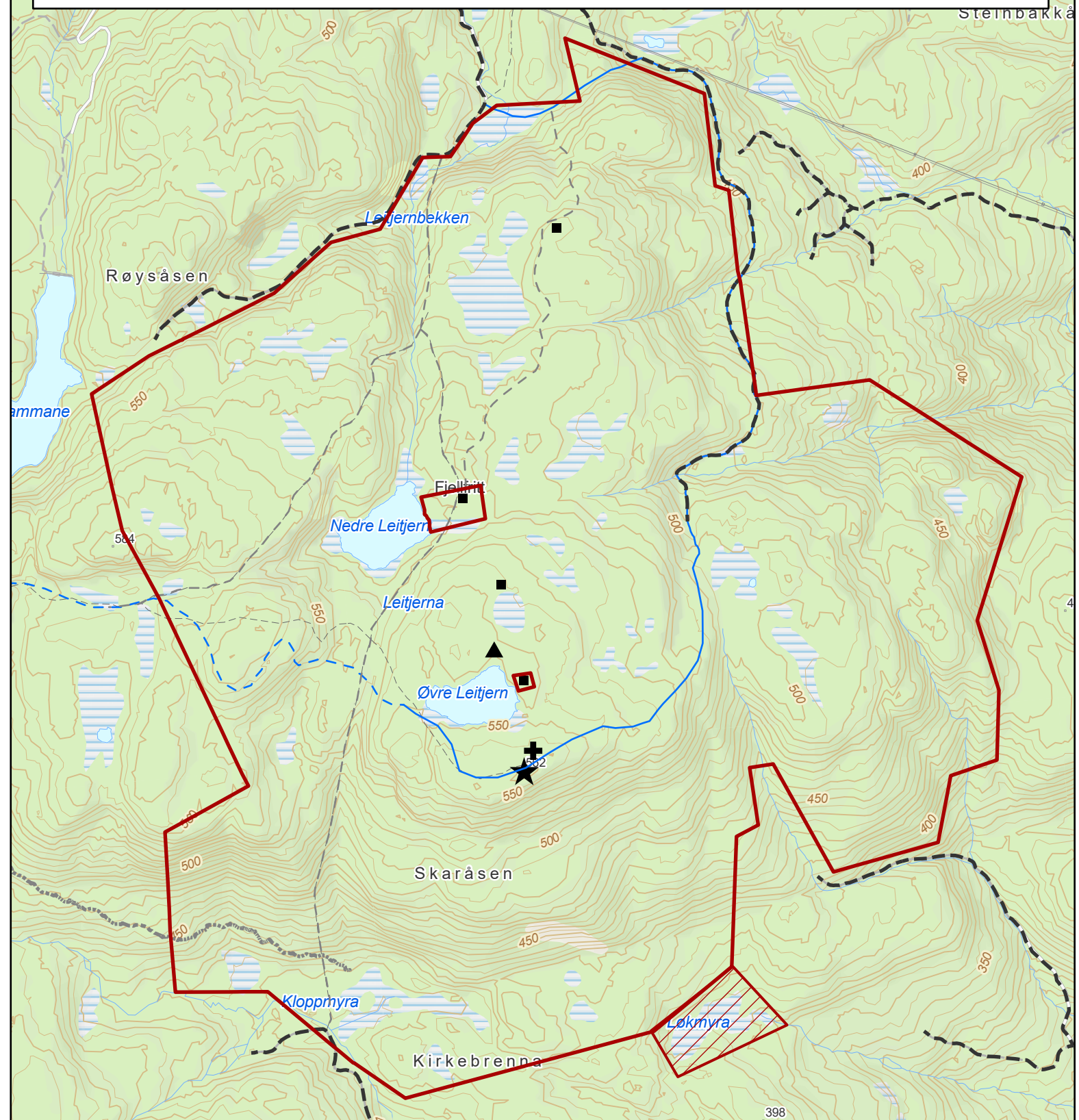
-  Foreslått grense for naturreservat
-  Eksisterende naturreservat
-  Traktorvei
-  Skiløype løypemaskin
-  Skiløype snøscooter
-  Sti
-  Gammel hestevei
-  Gapahuk
-  Mast sikringsradio
-  Hytte
-  Utsiktspunkt

Målestokk: 1:10 000 i A4  
Koord.sys.: ETRS 1989 UTM sone 32  
Grunnkart: Kartverket, Geovekst og kommunene

0 0,13 0,25 0,5 Kilometer



Tilrådningskart - Statsforvalteren i Oslo og Viken, mars 2021





## **Forskrift om vern av Leitjernsfjellet naturreservat, Drammen kommune, Viken**

Fastsatt ved kongelig resolusjon [dato] med hjemmel i lov 19. juni 2009 nr. 100 om forvaltning av naturens mangfold (naturmangfoldloven) § 34, jf. § 37 og § 62. Fremmet av Klima- og miljødepartementet.

### **§ 1. (formål)**

Formålet med naturreservatet er å bevare et skogområde som representerer en bestemt type natur i form av gammel og lite påvirket skog med forekomster av gammel granskog på middels og høyere bonitet med tildels mye død ved. Videre er formålet å bevare ei sørlig og lavtliggende bakkemyr dominert av rome (Løkmyr).

Det er en målsetting å beholde verneverdiene i mest mulig urørt tilstand, og eventuelt videreutvikle dem.

### **§ 2. (geografisk avgrensning)**

Naturreservatet berører følgende gnr./bnr.: Drammen kommune: 215/56 m.fl., 218/45, 223/1, 223/5, 223/46, 224/3 m.fl.

Naturreservatet dekker et totalareal på 2245 daa. Grensene for naturreservatet går fram av kart datert Klima- og miljødepartementet [dato]. De nøyaktige grensene for naturreservatet skal avmerkes i marka. Knekkpunktene skal koordinatfestes.

Verneforskriften med kart oppbevares i Drammen kommune, hos Statsforvalteren i Oslo og Viken, i Miljødirektoratet og i Klima- og miljødepartementet.

### **§ 3. (vernebestemmelser)**

I naturreservatet må ingen foreta seg noe som forringer verneverdiene angitt i verneformålet.

I naturreservatet gjelder følgende vernebestemmelser:

- a. Vegetasjonen, herunder døde busker og trær, er vernet mot skade og ødeleggelse. Det er forbudt å fjerne planter og sopp inkludert lav eller deler av disse fra reservatet. Planting eller såing av trær og annen vegetasjon er forbudt.
- b. Dyrelivet, herunder reirplasser og hiområder, er vernet mot skade, ødeleggelse og unødige forstyrrelse. Utsetting av dyr er forbudt.
- c. Det må ikke iverksettes tiltak som kan endre naturmiljøet, som f.eks. oppføring av bygninger, anlegg, gjerder, eller andre varige eller midlertidige innretninger, parkering av campingvogner, brakker e.l., [opplag av båter], framføring av luftledninger, jordkabler og kloakkledninger, bygging av veier, drenering og annen form for tørrlegging, uttak, oppfylling og lagring av masse, utslipp av kloakk eller annen form for forurensning, henleggelse av avfall, gjødsling, kalking og bruk av kjemiske bekjempingsmidler. Forsøpling er forbudt. Opplistingen av tiltak er ikke uttømmende.
- d. Bruk av naturreservatet til større arrangementer er forbudt.

### **§ 4. (generelle unntak fra vernebestemmelsene)**

Vernebestemmelsene i § 3 annet ledd er ikke til hinder for:

- a. Sanking av bær og matsopp.
- b. Jakt, fangst og fiske i samsvar med gjeldende lovverk.
- c. Felling av store rovdyr i samsvar med gjeldende lovverk.
- d. Vedlikehold av eksisterende bygninger og andre anlegg og innretninger i henhold til standard på vernetidspunktet, herunder rydding av vegetasjon inntil 2 dekar rundt eksisterende hytter.
- e. Beiting.
- f. Utsetting av saltsteiner.
- g. Bålrensning med tørrkvist fra bakken eller medbrakt ved i samsvar med gjeldende lovverk.

- h. Oppsetting av midlertidige mobile jakttårn for storviltjakt og forsiktig rydding av kvist og småbusker i skuddfeltet.
- i. Merking, rydding og vedlikehold av eksisterende traktorveier, gammel hestevei, stier og skiløyper, jf. vernekart.
- j. rydding av vegetasjon på inntil ett dekar i en sone rundt utsiktspunkt avmerket på vernekartet for å opprettholde utsikt.
- k. Turorientering med faste sesongposter og orienteringsløp med maksimalt 200 deltakere, forutsatt at det er gjennomført årlig kontakt med forvaltningsmyndigheten hvor omfang, område og tidspunkt for aktivitetene drøftes.

#### **§ 5. (regulering av ferdsel)**

All ferdsel skal skje varsomt og ta hensyn til vegetasjon, dyreliv og kulturminner.

I naturreservatet gjelder følgende bestemmelser om ferdsel:

- a. Motorisert ferdsel til lands og til vanns er forbudt, herunder landing og start med luftfartøy.
- b. Sykling, ridning og bruk av hest er forbudt utenom stier.

#### **§ 6. (generelle unntak fra ferdselsbestemmelsene)**

Ferdselsbestemmelsene i § 5 er ikke til hinder for gjennomføring av militær operativ virksomhet og tiltak i forbindelse med ambulanse-, politi-, brannvern-, rednings- og oppsynsvirksomhet, samt gjennomføring av skjøtsels- og forvaltningsoppgaver som er bestemt av forvaltningsmyndigheten. Unntaket gjelder ikke øvingsvirksomhet.

Ferdselsbestemmelsene i § 5 annet ledd er ikke til hinder for:

- a. Nødvendig motorferdsel for uttransport av syke og skadde bufe. Kjøretøy som benyttes skal være skånsomt mot markoverflaten. Det skal gis melding til ansvarlig oppsyn for verneområdet i forkant av kjøring.
- b. Nødvendig uttransport av felt elg og hjort med lett beltekjøretøy som ikke setter varige spor i terrenget.
- c. Nødvendig motorferdsel for uttransport av felt elg og hjort på traktorveier angitt på vernekart.
- d. Landing og start med Forsvarets luftfartøy.
- e. Preparering av skiløyper angitt på vernekart.

#### **§ 7. (spesifiserte dispensasjonsbestemmelser)**

Forvaltningsmyndigheten kan etter søknad gi dispensasjon til:

- a. Istandsetting og vedlikehold og skjøtsel av kulturminner.
- b. Tiltak i forbindelse med forvaltning av vilt og fisk.
- c. Nødvendig uttransport av felt elg og hjort med andre kjøretøy enn lett beltekjøretøy som nevnt i § 6 andre ledd b.
- d. Hogst av etablerte plantefelt.
- e. Merking og rydding av nye stier og skiløyper.
- f. Avgrenset bruk av reservatet for aktiviteter nevnt i § 3 d.
- g. Oppsetting og vedlikehold av gjerder.
- h. Øvingskjøring for formål nevnt i § 6 første ledd.
- i. Nødvendig motorferdsel i forbindelse med aktiviteter etter § 4 d, f og i og § 7 a og c.
- j. Nødvendig motorferdsel for transport av ved, materialer og utstyr til hytter i naturreservatet og til hytter på gnr./bnr. 218/85 og 223/381.
- k. Gjenoppføring av bygninger som er gått tapt ved brann eller naturskade.
- l. Flytting av gapahuk angitt på vernekart til mer egnet sted.
- m. Hogst av ved til hytter i reservatet og til hytte på gnr./bnr. 223/381.

#### **§ 8. (generelle dispensasjonsbestemmelser)**

Forvaltningsmyndigheten kan gjøre unntak fra forskriften dersom det ikke strider mot vernevedtakets formål og ikke kan påvirke verneverdiene nevneverdig, eller dersom sikkerhetshensyn eller hensynet til vesentlige samfunnsinteresser gjør det nødvendig, jf. naturmangfoldloven § 48.

**§ 9. (skjøtsel)**

Forvaltningsmyndigheten, eller den forvaltningsmyndigheten bestemmer, kan iverksette tiltak for å opprettholde eller oppnå den natur- eller kulturtilstand som er formålet med vernet, jf. naturmangfoldloven § 47.

**§ 10. (forvaltningsplan)**

Det kan utarbeides forvaltningsplan med nærmere retningslinjer for forvaltning av naturreservatet. Forvaltningsplanen kan inneholde nærmere retningslinjer for gjennomføring av skjøtsel.

**§ 11. (forvaltningsmyndighet)**

Miljødirektoratet fastsetter hvem som skal ha forvaltningsmyndighet etter denne forskriften.


**§ 12. (ikrafttredelse)**

Denne forskriften trer i kraft straks. Samtidig oppheves forskrift 20. juni 1986 nr. 1362 om fredning for Løkmyr naturreservat, Nordre Eiker kommune, Buskerud.




# Beia

Nesbyen kommune, Viken fylke

 Foreslått grense for naturreservat

 Traktorvei jf. verneforskrift

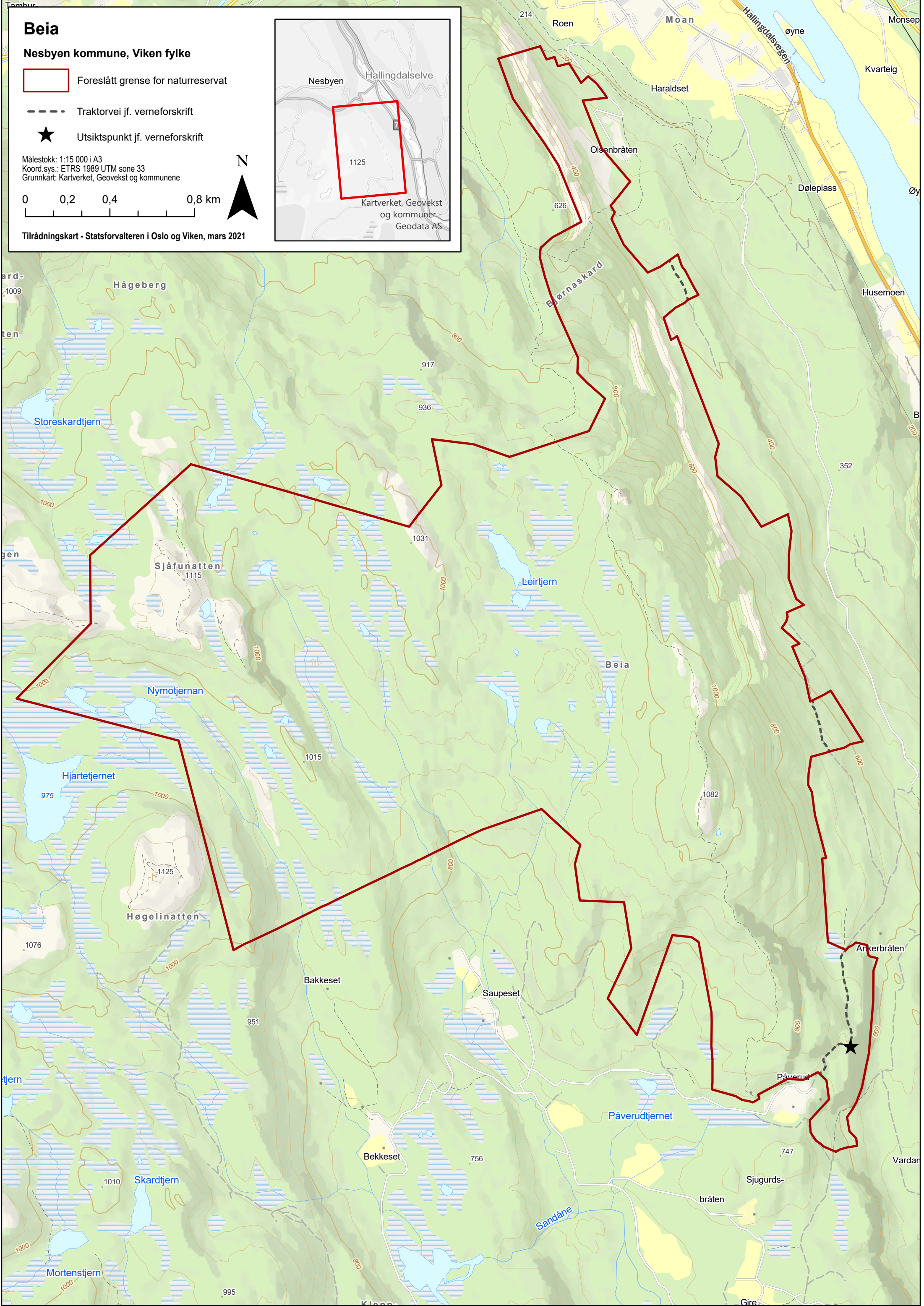
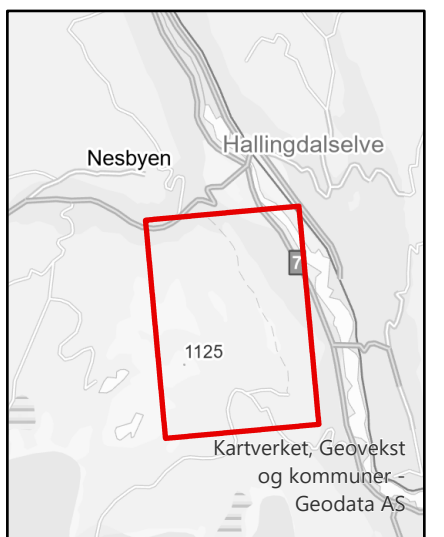
 Utsiktspunkt jf. verneforskrift

Målestokk: 1:15 000 i A3  
Koord.sys.: ETRS 1989 UTM sone 33  
Grunnkart: Kartverket, Geovekst og kommunene

0 0,2 0,4 0,8 km



Tilrådningskart - Statsforvalteren i Oslo og Viken, mars 2021



## **Forskrift om vern av Beia naturreservat, Nesbyen kommune, Viken**

Fastsatt ved kongelig resolusjon [dato] med hjemmel i lov 19. juni 2009 nr. 100 om forvaltning av naturens mangfold (naturmangfoldloven) § 34, jf. § 37 og § 62 [og § 77]. Fremmet av Klima- og miljødepartementet.

### **§ 1 Formål**

Formålet med naturreservatet er å bevare et skogområde som representerer en bestemt type natur i form av gammel og lite påvirket naturskog som inneholder truet, sjelden og sårbar natur.

Området er forholdsvis stort og strekker seg fra lavereliggende skogområder i øst til høyfjell i vest med tilhørende variasjon i vegetasjon.

Det er en målsetting å ta vare på denne variasjonen og beholde og videreutvikle verneverdiene i mest mulig urørt tilstand.

### **§ 2 Geografisk avgrensning**

Naturreservatet berører følgende gnr./bnr i Nesbyen kommune: 71/10, 71/14, 71/16, 71/17, 72/27, 76/13, 76/16, 76/24, 76/48, 76/52, 76/67, 76/89, 76/90, 76/91, 76/92, 76/93, 81/1, 81/13, 81/15, 81/17, 83/1, 84/1, 86/43, 86/45, 86/66, 87/5, 87/14, 87/17, 87/18, 87/25, 87/28, 89/28.

Naturreservatet dekker et totalareal på 7782 daa. Grensene for naturreservatet går fram av kart datert Klima- og miljødepartementet [dato]. De nøyaktige grensene for naturreservatet skal avmerkes i marka. Knekkpunktene skal koordinatfestes.

Verneforskriften med kart oppbevares i Nesbyen kommune, hos Statsforvalteren i Oslo og Viken, i Miljødirektoratet og i Klima- og miljødepartementet.

### **§ 3 Vernebestemmelser**

I naturreservatet må ingen foreta seg noe som forringer verneverdiene angitt i verneformålet.

I naturreservatet gjelder følgende vernebestemmelser

- a. vegetasjonen, herunder døde busker og trær, er vernet mot skade og ødeleggelse. Det er forbudt å fjerne planter og sopp inkludert lav eller deler av disse fra reservatet. Planting eller såing av trær og annen vegetasjon er forbudt
- b. dyrelivet, herunder reirplasser og hiområder, er vernet mot skade, ødeleggelse og unødig forstyrrelse. Utsetting av dyr er forbudt
- c. det må ikke iverksettes tiltak som kan endre naturmiljøet, som f.eks. oppføring av bygninger, anlegg, gjerder, eller andre varige eller midlertidige innretninger, parkering av campingvogner, brakker e.l., opplag av båter, framføring av luftledninger, jordkabler og kloakkledninger, bygging av veier, drenering og annen form for tørrlegging, uttak, oppfylling og lagring av masse, utslipp av kloakk eller annen form for forurensning, henleggelse av avfall, gjødsling, kalking og bruk av kjemiske bekjempingsmidler. Forsøpling er forbudt. Opplistingen av tiltak er ikke uttømmende
- d. bruk av naturreservatet til større arrangementer er forbudt

### **§ 4 Generelle unntak fra vernebestemmelsene**

Vernebestemmelsene i § 3 annet ledd er ikke til hinder for

- a. sanking av bær og matsopp
- b. jakt, fangst og fiske i samsvar med gjeldende lovverk
- c. felling av store rovdyr i samsvar med gjeldende lovverk
- d. vedlikehold av eksisterende traktorvei, stier, gjerder og andre anlegg og innretninger i henhold til standard på vernetidspunktet.
- e. beiting
- f. utsetting av saltsteiner i samsvar med gjeldende lovverk
- g. bålrensning med tørrkvist fra bakken eller medbrakt ved i samsvar med gjeldende lovverk



- h. oppsetting av midlertidige mobile jakttårn for storviltjakt
- i. forsiktig rydding av småbusker og kvist i forbindelse med storviltjakt
- j. rydding av vegetasjon på inntil ett dekar i en sone rundt utsiktspunkt avmerket på vernekartet for å opprettholde utsikt.

### **§ 5 Regulering av ferdsel**

All ferdsel skal skje varsomt og ta hensyn til vegetasjon, dyreliv og kulturminner.

I naturreservatet gjelder følgende bestemmelser om ferdsel

- a. motorisert ferdsel til lands og til vanns er forbudt, herunder landing og start med luftfartøy
- b. sykling, ridning og bruk av hest er forbudt utenom eksisterende veier og stier

### **§ 6 Generelle unntak fra ferdselsbestemmelsene**

Ferdselsbestemmelsene i § 5 er ikke til hinder for gjennomføring av militær operativ virksomhet og tiltak i forbindelse med ambulanse-, politi-, brannvern-, rednings- og oppsynsvirksomhet, samt gjennomføring av skjøtsels- og forvaltningsoppgaver som er bestemt av forvaltningsmyndigheten. Unntaket gjelder ikke øvingsvirksomhet.

Ferdselsbestemmelsene i § 5 annet ledd er ikke til hinder for

- a. nødvendig motorferdsel for uttransport av syke og skadde bufe. Kjøretøy som benyttes skal være skånsomt mot markoverflaten. Det skal gis melding til ansvarlig oppsyn for verneområdet i forkant av kjøring
- b. nødvendig uttransport av felt elg og hjort med lett beltekjøretøy som ikke setter varige spor i terrenget.
- c. nødvendig motorferdsel i forbindelse med jord- og skogbruk og for uttransport av felt elg og hjort på traktorvei avmerket på vernekartet
- d. landing og start med Forsvarets luftfartøy

### **§ 7 Spesifiserte dispensasjonsbestemmelser**

Forvaltningsmyndigheten kan etter søknad gi dispensasjon til

- a. istandsetting og vedlikehold og skjøtsel av kulturminner
- b. tiltak i forbindelse med forvaltning av vilt og fisk
- c. nødvendig uttransport av felt elg og hjort med andre kjøretøy enn lett beltekjøretøy som nevnt i § 6 andre ledd bokstav b
- d. merking og rydding av nye stier og løyper
- e. avgrenset bruk av reservatet for aktiviteter nevnt i § 3 andre ledd bokstav d
- f. oppsetting og vedlikehold av gjerder
- g. øvingskjøring for formål nevnt i § 6 første ledd
- h. nødvendig motorferdsel i forbindelse med aktiviteter etter § 4 bokstav d og § 7 bokstav i
- i. motorisert ferdsel på eksisterende driftsvei gjennom gnr./bnr 71/16 for drift av bakendeforliggende skog.

### **§ 8 Generelle dispensasjonsbestemmelser**

Forvaltningsmyndigheten kan gjøre unntak fra forskriften dersom det ikke strider mot vernevedtakets formål og ikke kan påvirke verneverdiene nevneverdig, eller dersom sikkerhetshensyn eller hensynet til vesentlige samfunnsinteresser gjør det nødvendig, jf. naturmangfoldloven § 48.

### **§ 9 Skjøtsel**

Forvaltningsmyndigheten, eller den forvaltningsmyndigheten bestemmer, kan iverksette tiltak for å opprettholde eller oppnå den natur- eller kulturtilstand som er formålet med vernet, jf. naturmangfoldloven § 47.

### **§ 10 Forvaltningsplan**

Det kan utarbeides forvaltningsplan med nærmere retningslinjer for forvaltning av naturreservatet. Forvaltningsplanen kan inneholde nærmere retningslinjer for gjennomføring av skjøtsel.

**§ 11 Forvaltningsmyndighet**

Miljødirektoratet fastsetter hvem som skal ha forvaltningsmyndighet etter denne forskriften.

**§ 12 Ikrafttredelse**

Denne forskriften trer i kraft straks.

# Rudsbekken

Nesbyen kommune, Viken fylke



Foreslått grense for naturreservat

Målestokk: 1:7 500 i A4  
Koord.sys.: ETRS 1989 UTM sone 32  
Grunnkart: Kartverket, Geovekst og kommunene

0 0,07 0,15 0,3 Kilometer



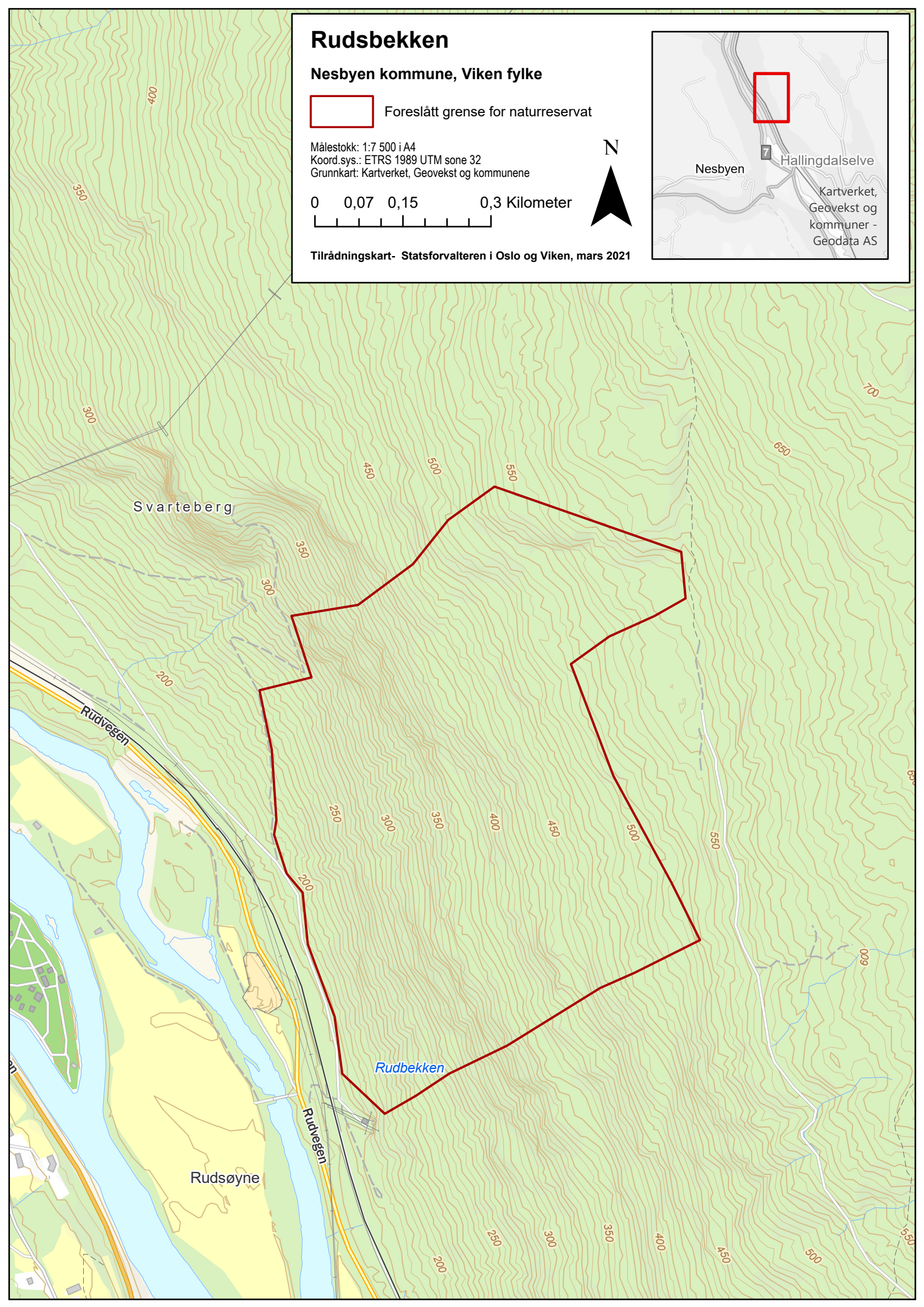
N



Tilrådningskart- Statsforvalteren i Oslo og Viken, mars 2021



Kartverket,  
Geovekst og  
kommuner -  
Geodata AS



## **Forskrift om vern av Rudsbekken naturreservat, Nesbyen kommune, Viken**

Fastsatt ved kongelig resolusjon .....med hjemmel i lov 19. juni 2009 nr.100 om forvaltning av naturens mangfold (naturmangfoldloven) § 34 jf. § 37 og § 62. Fremmet av Klima- og miljødepartementet.

### **§ 1. (formål)**

Formålet med naturreservatet er å bevare et område som representerer en bestemt type natur i form av lavereliggende, produktiv barskog. Naturreservatet har kvaliteter knyttet til eldre, kalkrik skog og arter som har sitt leveområde i slike miljø.

Det er en målsetting å beholde verneverdiene i mest mulig urørt tilstand.

### **§ 2. (geografisk avgrensning)**

Naturreservatet berører følgende gnr./bnr.: Nesbyen kommune: 45/1 og 74/4. Naturreservatet dekker et totalareal på ca. 505 dekar. Grensene for naturreservatet går fram av kart datert Klima- og miljødepartementet .... De nøyaktige grensene for naturreservatet skal avmerkes i marka. Knekkpunktene skal koordinatfestes.

Verneforskriften med kart oppbevares i Nesbyen kommune, hos Statsforvalteren i Oslo og Viken, i Miljødirektoratet og i Klima- og miljødepartementet.

### **§ 3. (vernebestemmelser)**

I naturreservatet må ingen foreta noe som forringer verneverdiene angitt i verneformålet. I naturreservatet gjelder følgende vernebestemmelser:

- a) Vegetasjonen, herunder døde busker og trær, er vernet mot skade og ødeleggelse. Det er forbudt å fjerne planter og sopp inkludert lav eller deler av disse fra naturreservatet. Planting eller såing av trær og annen vegetasjon er forbudt.
- b) Dyrelivet, herunder reirplasser og hiområder, er vernet mot skade, ødeleggelse og unødige forstyrrelse. Utsetting av dyr er forbudt.
- c) Det må ikke iverksettes tiltak som kan endre naturmiljøet, som f.eks. oppføring av bygninger, anlegg, gjerder, andre varige eller midlertidige innretninger, parkering av campingvogner, brakker e.l., framføring av luftledninger, jordkabler, kloakkledninger, bygging av veier, drenering eller annen form for tørrlegging, uttak, oppfylling og lagring av masse, utføring av kloakk eller andre konsentrerte forurensningstilførsler, opplag av båter, henleggelse av avfall, gjødsling, kalking eller bruk av kjemiske bekjempingsmidler. Forsøpling er forbudt. Opplistingen av tiltak er ikke uttømmende.
- d) Bruk av naturreservatet til større arrangementer er forbudt.

### **§ 4. (generelle unntak fra vernebestemmelsene)**

Vernebestemmelsene i § 3 annet ledd er ikke til hinder for:

- a) Sanking av bær og matsopp.
- b) Jakt, fangst og fiske i samsvar med gjeldende lovverk.
- c) Felling av store rovdyr i samsvar med gjeldende lovverk.
- d) Beiting.
- e) Utsetting av saltsteiner.
- f) Bålbrenning med tørrkvist fra bakken eller medbrakt ved i samsvar med gjeldende lovverk.

- g) Oppsetting av midlertidige mobile jakttårn for storviltjakt i en periode fra tre uker før og tre uker etter avsluttet jakt og forsiktig rydding av småkvist i skuddfeltet.
- h) Vedlikehold av gamle hesteveier, i henhold til standard på vernetidspunktet.
- i) Merking, rydding og vedlikehold av eksisterende stier, dvs. fjerning av greiner og nedfall over stien.

#### **§ 5. (regulering av ferdsel)**

All ferdsel skal skje varsomt og ta hensyn til vegetasjon, dyreliv og kulturminner. I naturreservatet gjelder følgende bestemmelser om ferdsel:

- a) Motorisert ferdsel til lands og til vanns er forbudt, herunder landing og start med luftfartøy.
- b) Utenom eksisterende stier og traktorveier er bruk av sykkel og hest og kjerre samt ridning forbudt.

#### **§ 6. (generelle unntak fra ferdselsbestemmelsene)**

Ferdselsbestemmelsene i § 5 er ikke til hinder for gjennomføring av militær operativ virksomhet og tiltak i forbindelse med ambulanse-, politi-, brannvern-, rednings- og oppsynsvirksomhet, samt gjennomføring av skjøtsels- og forvaltningsoppgaver som er bestemt av forvaltningsmyndigheten. Unntaket gjelder ikke øvingsvirksomhet.

Ferdselsbestemmelsene i § 5 annet ledd er ikke til hinder for:

- a) Nødvendig motorferdsel i forbindelse med uttransport av syke og skadde bufe. Kjøretøy som benyttes skal være skånsomt mot markoverflaten. Det skal gis melding til ansvarlig oppsyn for verneområdet i forkant av kjøring.
- b) Nødvendig uttransport av felt elg, hjort og villsvin med lett beltekjøretøy som ikke setter varige spor i terrenget.
- c) Landing og start med Forsvarets luftfartøy.

#### **§ 7. (spesifiserte dispensasjonsbestemmelser)**

Forvaltningsmyndigheten kan etter søknad gi dispensasjon til:

- a) Avgrenset bruk av naturreservatet for aktiviteter nevnt i § 3 d.
- b) Istandsetting, vedlikehold og skjøtsel av kulturminner.
- c) Tiltak i forbindelse med forvaltning av vilt.
- d) Oppsetting av gjerder for husdyrbeite.
- e) Nødvendig motorferdsel i forbindelse med aktiviteter etter § 4 e og § 7 d.

#### **§ 8. (generelle dispensasjonsbestemmelser)**

Forvaltningsmyndigheten kan gjøre unntak fra forskriften dersom det ikke strider mot vernevedtakets formål og ikke kan påvirke verneverdiene nevneverdig, eller dersom sikkerhetshensyn eller hensynet til vesentlige samfunnsinteresser gjør det nødvendig, jf. naturmangfoldloven § 48.

#### **§ 9. (skjøtsel)**

Forvaltningsmyndigheten, eller den forvaltningsmyndigheten bestemmer, kan iverksette tiltak for å opprettholde eller oppnå den natur- eller kulturtilstand som er formålet med vernet jf. naturmangfoldloven § 47.

#### **§ 10. (forvaltningsplan)**

Det kan utarbeides forvaltningsplan med nærmere retningslinjer for forvaltning av naturreservatet. Forvaltningsplanen kan inneholde nærmere retningslinjer for gjennomføring av skjøtsel.

#### **§ 11. (forvaltningsmyndighet)**

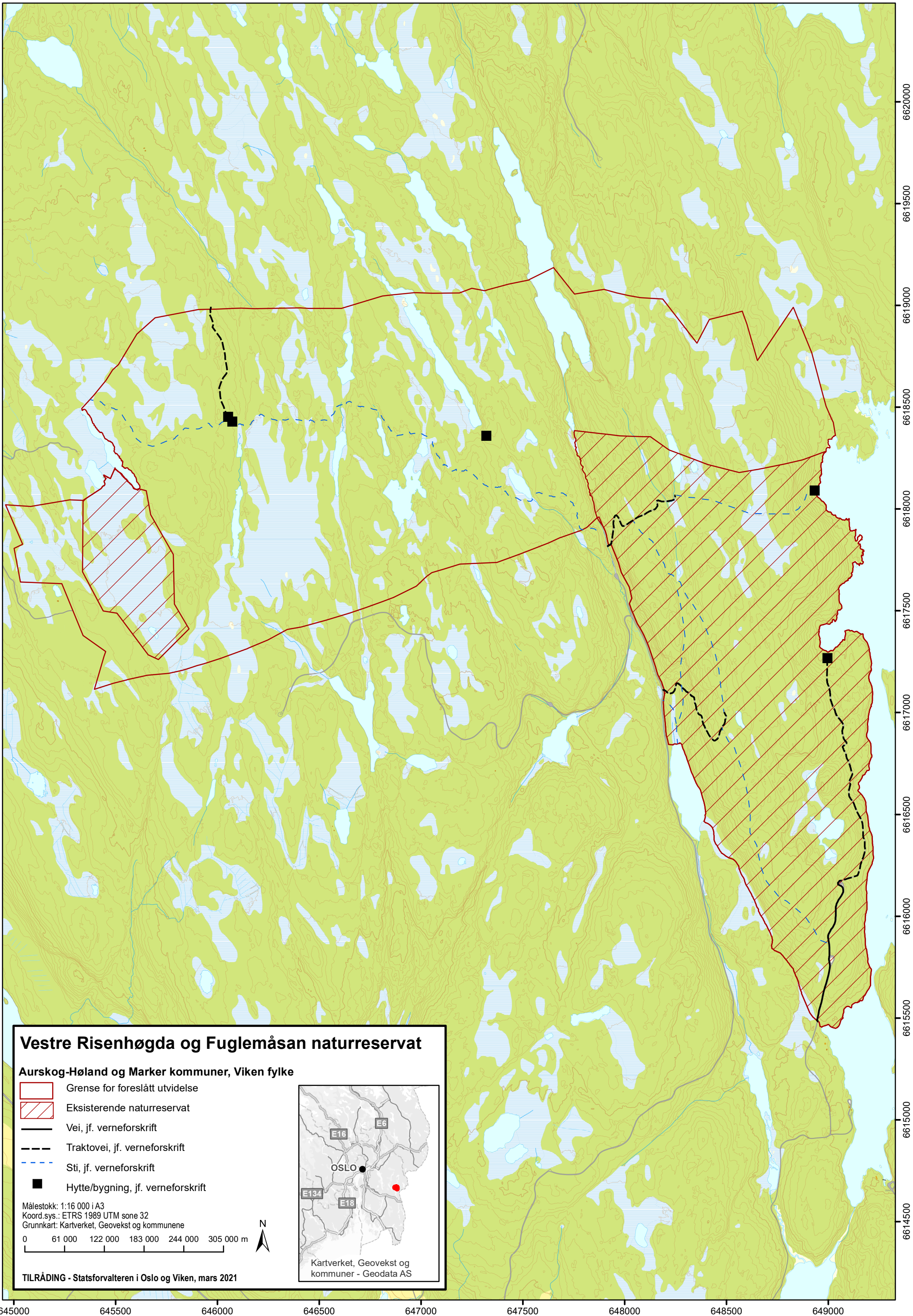


Statsforvalterens tilrådning mars 2021

Miljødirektoratet fastsetter hvem som skal ha forvaltningsmyndighet etter denne forskriften.

**§ 12. (ikrafttredelse)**

Denne forskriften trer i kraft straks.



645000 645500 646000 646500 647000 647500 648000 648500 649000 6614500 6615000 6615500 6616000 6616500 6617000 6617500 6618000 6618500 6619000 6619500 6620000



## **Forskrift om vern av Vestre Risenhøgda og Fuglemåsan naturreservat, Aurskog-Høland og Marker kommuner, Viken**

Fastsatt ved kongelig resolusjon XXXXXX med hjemmel i lov 19. juni 2009 nr. 100 om forvaltning av naturens mangfold (naturmangfoldloven) § 34 jf. § 37 og § 62. Fremmet av Klima- og miljødepartementet.

### **§ 1. (formål)**

Formålet med naturreservatet er å bevare et skogområde som representerer en bestemt type natur i form av gammel lavlandsbarskog og større, uberørte nedbørsmyrer med et plantegeografisk interessant område. Området har særlig betydning for biologisk mangfold ved at det har stor variasjon i vegetasjon.

Det er en målsetting å beholde verneverdiene i mest mulig urørt tilstand, og eventuelt videreutvikle dem.

### **§ 2. (geografisk avgrensing)**

Naturreservatet berører følgende gnr/bnr: Marker kommune: 1/7, 1/10, 1/18, Aurskog-Høland kommune: 137/4, 137/12, 23, 137/24, 43 og 140/1.

Naturreservatet dekker et totalareal på ca. 6941 dekar. Grensene for naturreservatet går fram av kart datert Klima - og miljødepartementet XXXXX. De nøyaktige grensene for naturreservatet skal avmerkes i marka. Knekkpunktene skal koordinatfestes.

Verneforskriften med kart oppbevares i Marker kommune, Aurskog-Høland kommune, hos Statsforvalteren i Oslo og Viken, i Miljødirektoratet og i Klima- og miljødepartementet.

### **§ 3. (vernebestemmelser)**

I naturreservatet må ingen foreta noe som forringer verneverdiene angitt i verneformålet.

I naturreservatet gjelder følgende vernebestemmelser:

- a) Vegetasjonen, herunder døde busker og trær, er vernet mot skade og ødeleggelse. Det er forbudt å fjerne planter og sopp inkludert lav eller deler av disse fra naturreservatet. Planting eller såing av trær og annen vegetasjon er forbudt.
- b) Dyrelivet, herunder reirplasser og hiområder, er vernet mot skade, ødeleggelse og unødige forstyrrelse. Utsetting av dyr er forbudt. Foring av vilt er forbudt.
- c) Det må ikke iverksettes tiltak som kan endre naturmiljøet, som f.eks. oppføring av bygninger, anlegg, gjerder, andre varige eller midlertidige innretninger, opplag av båt, parkering av campingvogner, brakker e.l., framføring av luftledninger, jordkabler, kloakkledninger, bygging av veier, drenering eller annen form for tørrlegging, uttak, oppfylling og lagring av masse, lagring av tømmer, utføring av kloakk eller annen forurensning, henleggelse av avfall, gjødsling, kalking eller bruk av kjemiske bekjempingsmidler. Forsøpling er forbudt. Opplistingen av tiltak er ikke uttømmende.
- d) Bruk av naturreservatet til større arrangementer er forbudt.

### **§ 4. (generelle unntak fra vernebestemmelsene)**

Vernebestemmelsene i § 3 annet ledd er ikke til hinder for:

- a) Sanking av bær og matsopp.
- b) Jakt, fangst og fiske i samsvar med gjeldende lovverk.
- c) Felling av store rovdyr i samsvar med gjeldende lovverk.
- d) Beiting.
- e) Utsetting av saltsteiner.
- f) Bålbrenning med tørrkvist fra bakken eller medbrakt ved i samsvar med gjeldende lovverk.
- g) Oppsetting av midlertidige mobile jakttårn for storviltjakt.
- h) Forsiktig rydding av småbusker og kvist i forbindelse med storviltjakt.

- i) Vedlikehold av eksisterende hytter/bygninger på gnr./bnr. Marker kommune: 1/10, 1/18, Aurskog-Høland kommune: 137/4 og 137/24, 43 og hogst av trær i en sone på inntil 20 meter rundt hyttene/bygningene. Hyttene/bygningene er avmerket på vernekartet.
- j) Uttak av ved til eget bruk i eksisterende hytter på Marker kommune: 1/10, 1/18, Aurskog-Høland kommune: 137/4 og 137/24, 43 i en avstand på inntil 50 meter fra hytten.
- k) Vedlikehold av eksisterende vei og traktorveier inntegnet på vernekartet med standard som på vernetidspunktet.
- l) Vedlikehold i form av vegetasjonsrydding av stier inntegnet på vernekartet.
- m) Vedlikehold av brygger ved hyttene på gnr./bnr. Marker kommune: 1/10 og 1/18.

#### **§ 5. (regulering av ferdsel)**

All ferdsel skal skje varsomt og ta hensyn til vegetasjon, dyreliv og kulturminner.

I naturreservatet gjelder følgende bestemmelser om ferdsel:

- a) Motorisert ferdsel til lands og til vanns er forbudt, herunder landing og start med luftfartøy.
- b) Sykling, ridning og bruk av hest er forbudt utenom eksisterende vei, traktorveier og stier avmerket på vernekartet.

#### **§ 6. (generelle unntak fra ferdselsbestemmelsene)**

Ferdselsbestemmelsene i § 5 er ikke til hinder for gjennomføring av militær operativ virksomhet og tiltak i forbindelse med ambulanse-, politi-, brannvern-, rednings- og oppsynsvirksomhet, samt gjennomføring av skjøtsels- og forvaltningsoppgaver som er bestemt av forvaltningsmyndigheten. Unntaket gjelder ikke øvingsvirksomhet.

Ferdselsbestemmelsene i § 5 annet ledd er ikke til hinder for:

- a) Nødvendig motorferdsel i forbindelse med uttransport av syke og skadde bufe. Kjøretøy som benyttes skal være skånsomt mot markoverflaten. Det skal gis melding til ansvarlig oppsyn for verneområdet i forkant av kjøring.
- b) Nødvendig uttransport av felt elg, hjort, villsvin og store rovdyr med lett beltekjøretøy som ikke setter varige spor i terrenget, og med traktor og ATV på eksisterende traktorveier inntegnet på vernekartet.
- c) Nødvendig motorferdsel på eksisterende vei inntegnet på vernekartet til hytte på gnr./bnr. Marker kommune: 1/18 og i forbindelse med jakt på elg, hjort, villsvin og store rovdyr.
- d) Nødvendig motorferdsel på eksisterende vei inntegnet på vernekartet på gnr./bnr. Marker kommune: 1/18 for tømmerbil frem til rundkjøring.
- e) Landing og start med Forsvarets luftfartøy.

#### **§ 7. (spesifiserte dispensasjonsbestemmelser)**

Forvaltningsmyndigheten kan etter søknad gi dispensasjon til:

- a) Avgrenset bruk av naturreservatet for aktiviteter nevnt i § 3 d.
- b) Istandsetting, vedlikehold og skjøtsel av kulturminner.
- c) Tiltak i forbindelse med forvaltning av vilt og fisk.
- d) Oppsetting og vedlikehold av gjerder i forbindelse med beiting.
- e) Nødvendig uttransport av felt elg, hjort, villsvin og store rovdyr med annet kjøretøy enn lett beltekjøretøy som nevnt i § 6 andre ledd b.
- f) Nødvendig transport på eksisterende traktorveier inntegnet på vernekartet for vedlikehold av hytter/bygninger og brygger på gnr./bnr. Marker kommune: 1/10, 1/18, Aurskog-Høland kommune: 137/24, 43.
- g) Nødvendig transport av ved, materialer og utstyr på frossen og snødekt mark til hytter på gnr./bnr. Marker kommune: 1/10 og Aurskog-Høland kommune: 137/4.
- h) Gjenoppføring av bygninger som er gått tapt ved brann eller naturskade.
- i) Nødvendig motorferdsel i forbindelse med aktiviteter som nevnt i § 4 e, h og i og § 7 b, c, d og h.

**8. (generelle dispensasjonsbestemmelser)**

Forvaltningsmyndigheten kan gjøre unntak fra forskriften dersom det ikke strider mot vernevedtakets formål og ikke kan påvirke verneverdiene nevneverdig, eller dersom sikkerhetshensyn eller hensynet til vesentlige samfunnsinteresser gjør det nødvendig, jf. naturmangfoldloven § 48.

**§ 9. (skjøtsel)**

Forvaltningsmyndigheten, eller den forvaltningsmyndigheten bestemmer, kan iverksette tiltak for å opprettholde eller oppnå den natur- eller kulturtilstand som er formålet med vernet, jf. naturmangfoldloven § 47.

**§ 10. (forvaltningsplan)**

Det kan utarbeides forvaltningsplan med nærmere retningslinjer for forvaltning av naturreservatet. Forvaltningsplanen kan inneholde nærmere retningslinjer for gjennomføring av skjøtsel.

**§ 11. (forvaltningsmyndighet)**

Miljødirektoratet fastsetter hvem som skal ha forvaltningsmyndighet etter denne forskriften.

**§ 12. (ikrafttredelse)**

Denne forskriften trer i kraft straks. Samtidig oppheves forskrift 2019-12-06-1682 om vern av Vestre Risenhøgda naturreservat, Marker kommune, Østfold og forskrift 1981-09-04-4790 om fredning av Vestre Fuglemosen naturreservat, Aurskog-Høland kommune, Akershus.



# Utvidelse av Tverrbergkastet naturreservat

Lier kommune, Viken fylke



Foreslått utvidelse av naturreservat

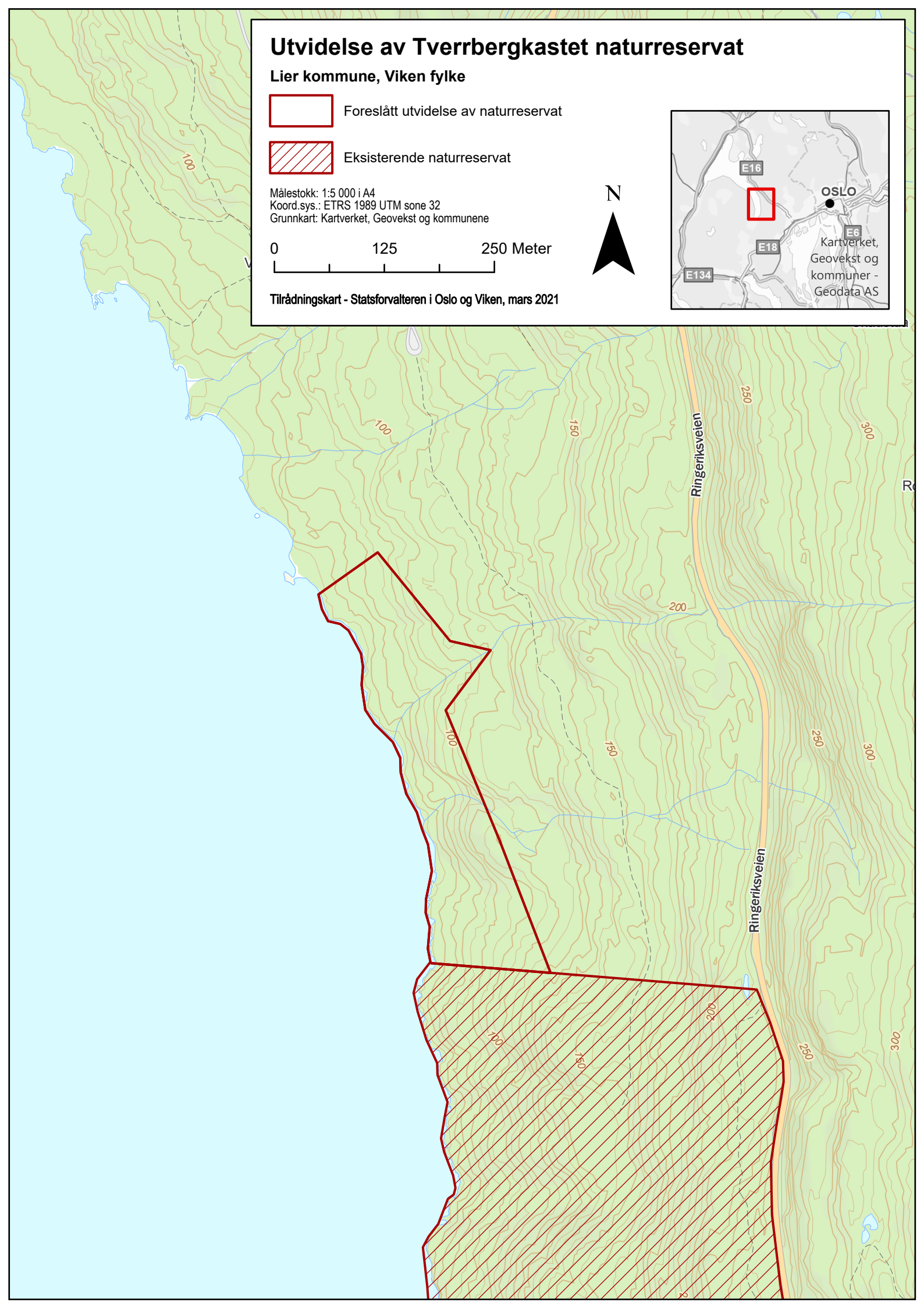


Eksisterende naturreservat

Målestokk: 1:5 000 i A4  
Koord.sys.: ETRS 1989 UTM sone 32  
Grunnkart: Kartverket, Geovekst og kommunene

0 125 250 Meter

Tilrådningskart - Statsforvalteren i Oslo og Viken, mars 2021



## **Forskrift om vern av Tverrbergkastet naturreservat, Lier kommune, Viken**

Fastsatt ved kongelig resolusjon [dato] med hjemmel i lov 19. juni 2009 nr. 100 om forvaltning av naturens mangfold (naturmangfoldloven) § 34, jf. § 37 og § 62. Fremmet av Klima- og miljødepartementet.

### **§ 1. (formål)**

Formålet med naturreservatet er å bevare et skogområde som representerer en bestemt type natur i form av produktiv og artsrik barskog og som inneholder truet, sjelden og sårbar natur.

Området er lavereliggende, og vegetasjonen er variert og med større innslag av rikere skogtyper som lågurtskog .

Det er en målsetting å beholde verneverdiene i mest mulig urørt tilstand og videreutvikle de.

### **§ 2. (geografisk avgrensning)**

Naturreservatet berører følgende gnr./bnr.: 191/5 og 192/1

Naturreservatet dekker et totalareal på 1825 daa. Grensene for naturreservatet går fram av kart datert Klima- og miljødepartementet .... De nøyaktige grensene for naturreservatet skal avmerkes i marka. Knekkpunktene skal koordinatfestes.

Verneforskriften med kart oppbevares i Lier kommune, hos Statsforvalteren i Oslo og Viken, i Miljødirektoratet og i Klima- og miljødepartementet.

### **§ 3. (vernebestemmelser)**

I naturreservatet må ingen foreta seg noe som forringer verneverdiene angitt i verneformålet.

I naturreservatet gjelder følgende vernebestemmelser:

- a. Vegetasjonen, herunder døde busker og trær, er vernet mot skade og ødeleggelse. Det er forbudt å fjerne planter og sopp inkludert lav eller deler av disse fra reservatet. Planting eller såing av trær og annen vegetasjon er forbudt.
- b. Dyrelivet, herunder reirplasser og hiområder, er vernet mot skade, ødeleggelse og unødig forstyrrelse. Utsetting av dyr er forbudt.
- c. Det må ikke iverksettes tiltak som kan endre naturmiljøet, som f.eks. oppføring av bygninger, anlegg, gjerder, eller andre varige eller midlertidige innretninger, parkering av campingvogner, brakker e.l., framføring av luftledninger, jordkabler og kloakkledninger, bygging av veier, drenering og annen form for tørrlegging, uttak, oppfylling og lagring av masse, utslipp av kloakk eller annen form for forurensning, henleggelse av avfall, gjødsling, kalking og bruk av kjemiske bekjempingsmidler. Forsøpling er forbudt. Opplistingen av tiltak er ikke uttømmende.
- d. Bruk av naturreservatet til større arrangementer er forbudt.

### **§ 4. (generelle unntak fra vernebestemmelsene)**

Vernebestemmelsene i § 3 annet ledd er ikke til hinder for:

- a. Sanking av bær og matsopp.
- b. Jakt, fangst og fiske i samsvar med gjeldende lovverk.
- c. Felling av store rovdyr i samsvar med gjeldende lovverk.
- d. Vedlikehold av bygninger, stier og andre anlegg og innretninger i henhold til standard på vernetidspunktet.
- e. Beiting.
- f. Utsetting av saltsteiner.
- g. Oppsetting av midlertidige mobile jakttårn for storviltjakt og forsiktig rydding av kvist og småbusker i skuddfeltet.

### **§ 5. (regulering av ferdsel)**

All ferdsel skal skje varsomt og ta hensyn til vegetasjon, dyreliv og kulturminner. I naturreservatet gjelder følgende bestemmelser om ferdsel:

- a. Motorisert ferdsel til lands er forbudt, herunder landing og start med luftfartøy.
- b. Utenom eksisterende veier og stier er sykling, ridning og bruk av hest forbudt.

### **§ 6. (generelle unntak fra ferdselsbestemmelsene)**

Ferdselsbestemmelsene i § 5 er ikke til hinder for gjennomføring av militær operativ virksomhet og tiltak i forbindelse med ambulanse-, politi-, brannvern-, rednings- og oppsynsvirksomhet, samt gjennomføring av skjøtsels- og forvaltningsoppgaver som er bestemt av forvaltningsmyndigheten. Unntaket gjelder ikke øvingsvirksomhet.

Ferdselsbestemmelsene i § 5 annet ledd er ikke til hinder for:

- a. Nødvendig motorferdsel på eksisterende bilvei.
- b. Nødvendig motorferdsel for uttransport av syke og skadde bufe. Kjøretøy som benyttes skal være skånsomt mot markoverflaten. Det skal gis melding til ansvarlig oppsyn for verneområdet i forkant av kjøring.
- c. Nødvendig uttransport av felt elg og hjort med lett beltekjøretøy som ikke setter varige spor i terrenget.
- d. Landing og start med Forsvarets luftfartøy.

### **§ 7. (spesifiserte dispensasjonsbestemmelser)**

Forvaltningsmyndigheten kan etter søknad gi dispensasjon til:

- a. Istandsetting og vedlikehold og skjøtsel av kulturminner.
- b. Tiltak i forbindelse med forvaltning av vilt og fisk.
- c. Gjenoppføring av bygning som er gått tapt ved brann eller naturskade.
- d. Oppsetting av gjerde for husdyrbeite.
- e. Merking og rydding av nye stier
- f. Avgrenset bruk av reservatet for aktiviteter nevnt i § 3 andre ledd bokstav d.
- g. Nødvendig motorferdsel i forbindelse med aktiviteter etter § 4 bokstav d, e og f, og § 7 bokstav a, b, c og d.

### **§ 8. (generelle dispensasjonsbestemmelser)**

Forvaltningsmyndigheten kan gjøre unntak fra forskriften dersom det ikke strider mot vernevedtakets formål og ikke kan påvirke verneverdiene nevneverdig, eller dersom sikkerhetshensyn eller hensynet til vesentlige samfunnsinteresser gjør det nødvendig, jf. naturmangfoldloven § 48.

### **§ 9. (skjøtsel)**

Forvaltningsmyndigheten, eller den forvaltningsmyndigheten bestemmer, kan iverksette tiltak for å opprettholde eller oppnå den natur- eller kulturtilstand som er formålet med vernet, jf. naturmangfoldloven § 47.

### **§ 10. (forvaltningsplan)**

Det kan utarbeides forvaltningsplan med nærmere retningslinjer for forvaltning av naturreservatet. Forvaltningsplanen kan inneholde nærmere retningslinjer for gjennomføring av skjøtsel.

### **§ 11. (forvaltningsmyndighet)**

Miljødirektoratet fastsetter hvem som skal ha forvaltningsmyndighet etter denne forskriften.

### **§ 12. (ikrafttredelse)**

## Statsforvalterens tilrådning mars 2021

Denne forskriften trer i kraft straks. Samtidig oppheves forskrift 9. juli 1993 nr. 685 om fredning for Tverrbergkastet naturreservat, Lier kommune, Buskerud.