

STATSFORVALTAREN I ROGALAND
Postboks 59 Sentrum
4001 STAVANGER

Dato: 03.05.2024
Saksref: 202406612-2
Deres ref.: 2021/8450
Side: 1 / 1

Vår saksbehandler: Ragnhild Haslestad
Telefon:
Mobil: +4793614232
E-post: ragnhild.haslestad@banenor.no

Stavanger kommune - Lokal/sentral høring av framlegg til vern av verdifull natur - Mosvatnet naturreservat - Bane NORs uttalelse

Vi viser til brev datert 02.05.24.

Området berører ikke jernbanens interesser og vi har derfor ingen merknader.

Med vennlig hilsen

Åsne Fyhri
assisterende sjef Planforvaltning
Drift og vedlikehold

Ragnhild Haslestad
senioringeniør

Dokumentet er godkjent elektronisk og sendes uten signatur

Frå: Heegaard, Einar[]
Sendt: 10.05.2024 13:58:00
Til: Harald Sig. Pedersen[pedersen@marstad.net]
Tittel: SV: Byhistorisk forening Stavanger

Hei Harald,

Eg forstår det slik at dykk har noko problem med Altinn.
Brevet som dykk har motteke via Altinn er offentleg og kan også finnast på vår utsidesak:
[Forslag om vern av Mosvatnet naturreservat i Stavanger kommune | Statsforvaltaren i Rogaland \(statsforvalteren.no\)](#)

Det er varsel om høyring av verneplan for Mosvatnet naturreservat, med first for høyring 28. juni 2024
Eventuelle merknadar må sendast til vårt postmottak og merka «2021/8450 Mosvatnet naturreservat».

Meir informasjon finner du på heimesida, følg linka over.

Håper dette er til hjelp.

Med venleg helsing

Einar Heegaard

seniorrådgjevar



Statsforvaltaren i Rogaland

Telefon 51 56 88 72
:
E-post: einar.heegaard@statsforvalteren.no
Web: www.statsforvaltaren.no/ro

Frå: Postmottak SFRO <sfropost@statsforvalteren.no>
Send: fredag 10. mai 2024 13:25
Til: Harald Sig. Pedersen <pedersen@marstad.net>
Kopi: Heegaard, Einar <einar.heegaard@statsforvalteren.no>
Emne: SV: Byhistorisk forening Stavanger

Hei,

Så lenge dere mottar varsel om mottatt post, er dokumentene mottatt i Altinn. Jeg ser det er gått ut et brev til org.nr. 984289669 02.05.24, i sak 21/8450.

Pga. sikkerhetsnivået på sendingene må den som skal åpne post fra statsforvalterne ha rollen «post/arkiv» i Altinn. Uten denne rollen, vil ikke sendingene være synlige i innboksen. Det er mulig at

det er begrensninger hos dere som gjør at dette kun kan åpnes av øverste leder. Dersom du får tildelt rollen «post/arkiv» skal du kunne få se all post til virksomheten.

Ved behov for veiledning kan dere kontakte brukerstøtten hos Altinn.

Kopi til saksbehandler.

Med vennlig hilsen

Julie Grøtan

rådgiver



Statsforvalterens fellestjenester

- sammen for effektive tjenester

Telefo

n: 37 32 12 09

julie.grotan@statsforvalteren.no

E-post: www.statsforvalteren.no/staf

Web:

-----Opprinnelig melding-----

Fra: Harald Sig. Pedersen <pedersen@marstad.net>

Sendt: torsdag 9. mai 2024 10:16

Til: Postmottak SFRO <sfropost@statsforvalteren.no>

Emne: Byhistorisk forening Stavanger

Vi får melding - og purring - fra Altinn om at det ligger en melding fra dere. Men der er det ingen ting!
Har dere sendt oss noe eller er det junk?

Vennlig hilsen

Harald Sig. Pedersen

Byhistorisk forening Stavanger

pedersen@marstad.net

Fra: Fredrik Melbo[fmelbo@gmail.com]
Sendt: 22.05.2024 09:13:52
Til: Postmottak SFRO[sfropost@statsforvalteren.no]
Tittel: 2021/8450 Mosvannet naturreservat

Hei, jeg finner det konfliktfylt å legge opp til et naturreservat midt i en by. Det er tross alt snakk om et rekreasjonsområde primært for byens befolkning, og dette bør ikke båndlegges på noe vis. Når man i tillegg skal gjøre tilpasninger til naturen (fugleøy), er man på ville veier. Man kan gjerne avsette områder for natur- og dyreliv, men det bør skje andre steder enn rundt Stavangers mest sentrale parkområde. Man refererer til et stort antall fuglearter m.m. i området, men de er der jo *til tross for* at det ikke er et naturreservat.

Kort oppsummert: Nei takk til naturreservat rundt Mosvannet!

Mvh
Fredrik Melbo
Nedre Torfæus gate 20

Statsforvalteren i Rogaland
Miljøvern avdelingen
Pb. 59
4001 Stavanger

Stavanger 1. juni 2024

Ad. HØRING AV VERNEPLAN FOR MOSVATNET NATURRESEVAT

Jeg viser til kunngjøring av overnevnte verneplan i Stavanger Aftenblad i mai dette år.

Jeg protesterer mot planen som jeg mener har saksbehandlingsfeil og at endringen i forhold til vedtatt disposisjonsplan fra 2012 er drastisk og vil forringe de kvalitetene som var sentrale i denne vedtatte planen. For Stavangers befolkning vil den foreslåtte planen bety en nedgradering av velferden, mens planen av 2012 i tilstrekkelig grad også tar hensyn til biologisk mangfold m v.

Jeg mener at den planen/dokumentasjonen som foreligger

- Grovt undervurderer Mosvannets betydning som turområde for byens befolkning. Det er anslått at en halv million mennesker legger turen hit hvert år og dette aspektet at behørig dekket i planen av 2012, men avfeid i den foreslåtte plan. Dette vil føre til en nedgradering av området for rekreasjon, folkehelse og opplevelser.
- Skaper en ubalanse mellom vern og rekreasjon; Folkehelse og menneskelig aktivitet som i dag er sentralt i området vil nærmest kunne bli utradert og begrenset til en mørk tunnel, - særlig sommerstid.
- Ikke i det hele nevner eller har informert naboene til det foreslåtte naturvernområdet. Jeg tenker her spesielt på beboerne langs parken på vannets nordside. En slik utelatelse i saksbehandlingen må anses som saksbehandlingsfeil og videre saksgang må stoppes til dette er rettet opp.

Disposisjonsplanen for Mosvannet fra 2012 har som overskrift «Vern og rekreasjon». Innledningsvis i denne planen heter det; *«Mosvannsparken er i dag det mest brukte parkområdet i Stavanger kommune, og har samtidig et rikt fugleliv. Parken har sentral beliggenhet og svært mange mennesker bor i gang- og sykkelavstand.»*

Videre; Byens *«...utvikling forsterker innbyggernes behov for grønne arealer. Samtidig er ensomhet, stress, overvekt, hjerte-/karsykdommer, muskel- og skjelettplager økende i samfunnet. Parker med allsidige aktivitetsmuligheter og med varierte muligheter for visuelle og sanselige inntrykk og parker med gode steder for sosialt samvær, opplevelse og refleksjon, vil kunne demme opp for slike plager og bidra til å gjøre innbyggernes hverdag bedre.»*

Videre har jeg her sakset 3 av planens 6 hovedmål: (Understrekingen er min)

- *Tilrettelegging for mennesker og fugleliv skal skje side om side og hensynet til biologisk mangfold og naturverdier skal balanseres med brukernes behov.*
- *Parken skal bli tilrettelagt for alle aldersgrupper og fremstå som et eksempelområde for en universelt utformet park.*

- *Kunst skal være et av opplevelseselementene i parken.*

Med omlegging til natur reservat vil det ikke lenger være den balansen som var målet med den nåværende planen, - det vil bli på ubalanse i disfavør var de menneskelige brukerne. Ferdsel og bruk av områder utenfor stiene vil bli begrenset og etter hvert ubrukelig for lek og annen aktivitet.

I planen fra 2012 var det fokus på –

- *Universell tilrettelegging: Det bør opprettes et eget prosjekt som kan lage en utviklingsplan for å bedre parkens tilgjengelighet og gjøre den mer attraktiv for grupper med nedsatt funksjonsevne.*
- *Støyskjerming: Nødvendig støyskjerming må reguleres og etableres.*
- *Oppholdssteder: Skape gode møtesteder og steder som kan gi varierte opplevelser. Dette gjennomføres spesielt innenfor de kultiverte parkarealene som kan inneholde elementer som kunst, møblering og typisk parkvegetasjon.*
- *Naturopplevelser: Legge til rette for en utvikling av naturkvalitetene som vil fremme parkens rike fugleliv slik at det kan bli en enda viktigere del av parkens opplevelsestilbud. Tilbud til familier og barn skal bli vektlagt i denne sammenheng.*
- *Aktivitetsopplevelser: Skape flere aktivitetsopplevelser i parken og tilrettelegge for varierte aktivitetsmuligheter for alle aldersgrupper.*
- *Kunstopplevelser: Stavangers innbyggere skal bli gitt anledning til å oppleve samtidskunst eller moderne kunst i Mosvannsparken. Dette er i tråd med "Handlingsplan for visuell kunst 2007-2011", vedtatt av Stavanger formannskap*

Dette mener jeg **fortsatt er gode fokusområder for Mosvannsområdet** også i dag. Disse er ikke bare nedtonet, men i stor grad forlatt i den foreslåtte nye plan.

Stavanger kommune har alle andre steder lagt stor vekt på å tilrettelegge for turopplevelser langs kommunens sjølinje. Det har tydeligvis vært viktig å sørge for at turgåerne skal ha kontakt med og siktlinje til sjøen. Store ressurser er brukt for å anskaffe areal i strandsonen og til å bygge nye stier. Ved å vedta denne planen for Mosvannet går man i totalt motsatt retning i den forstand at et naturreservat vil bety gjengroing av åpninger og siktlinjer til vannet. Man vil med den foreslåtte plan gå i en grønn tunnel og helt miste den viktige verdien av utsyn til vannet. Det er ingen tvil om verdien av adgang helt ned til vannet og der dette er mulig i dag er dette mye brukt og høyt vedsatt av turgåere m v.

Det er derfor helt sentralt et de siktlinjer som er i planen fra 2012 blir opprettholdt i den nye planen.

Når stien i sin tid ble anlagt var den i vannkanten og man hadde utsyn til vannet gjennom hele rundturen. Bildet under, fra 1937, viser tydelig dette. Dette er i samsvar med Stavanger kommunes praksis for nye turstier langs sjø og vann, men foreslås altså ikke for Mosvannet. Dette mener jeg er feil og at denne turstien skal ha samme nærhet til vannet som turstien ved Hafrsfjord og Gausel. Det er underlig at et så populært turområde skal forskjellsbehandles i forhold til de nye turstiene som er opprettet og planlagt.

Flyfoto av Mosvannet fra 1937. Viser en åpen strandlinje og utsyn over vannet fra turstien



Også så sent som på 1950 tallet var det åpent og kort avstand fra turstien til vannet.



Historisk har vannet og området rundt vært større, men veibygging på både øst- og vest side har krympet området og den eksplosive veksten i planter og trær de siste 50 - 100 år har gjort at området totalt har endret karakter. Mange nye planteslag har kommet til og særlig de nye vekstene i strandsonen har vært hemmende for adgang og sikt til vannet. Barn på 1950-tallet brukte strandsonen til lek, å fange småfisk (karussere), det ble bygget sivkanoer og mer. Dette blir ikke lenger mulig og barnas aktiviteter har også endret seg, men utsikt over vannet fra turstien og adgangen til vannet og strandsonen er fortsatt essensielt, ikke minst vinterstid for aktiviteter på isen.

Man kan hevde at Mosvannsområdet er et typisk eksempel på «the boiling frog syndrome»; Den gradvise utviklingen i vegetasjonen er i ferd med å kvele den opprinnelige hensikt og flotte turen og muligheten som det en gang kunne by på. Poenget her er at den foreslåtte planen om vern tar området langt fra den historiske bruk. Alt er i utvikling, men **det vil være negativt for byen og dens befolkning om dette sentrale området skulle i stor grad bli lukket for den tradisjonelle bruk det har hatt til nå.**

I utredningen ville det vært viktig å vise til tilsvarende natur reservater i *sentrum* av andre byer og hvordan man der har fått balansen mellom rekreasjon og natur.

Oppsummering

1. «Mosvannsparken. Vern og rekreasjon. Disposisjonsplan» vedtatt i 2012 er en bedre plan for Stavanger og Mosvannsområdet enn den forslåtte verneplan. Det forslåtte forslaget «Verneplan for Mosvantnet naturreservat» skal derfor forkastes.

Subsidiært

2. Den forslåtte plan kan ikke aksepteres grunnet saksbehandlingsfeil ved ikke å inkludere beboere og ved å bagatellisere rekreasjonsaspektet. Også lærdom fra andre naturreservater i sentrum av en by må å utredes nytt.

3. Er et sterkere vern for natur absolutt nødvendig må dette legges til mer begrensede områder og ikke blokkere for utsyn rundt hele vannet. Som minimum må siktlinjene fra 2012 planen opprettholdes.

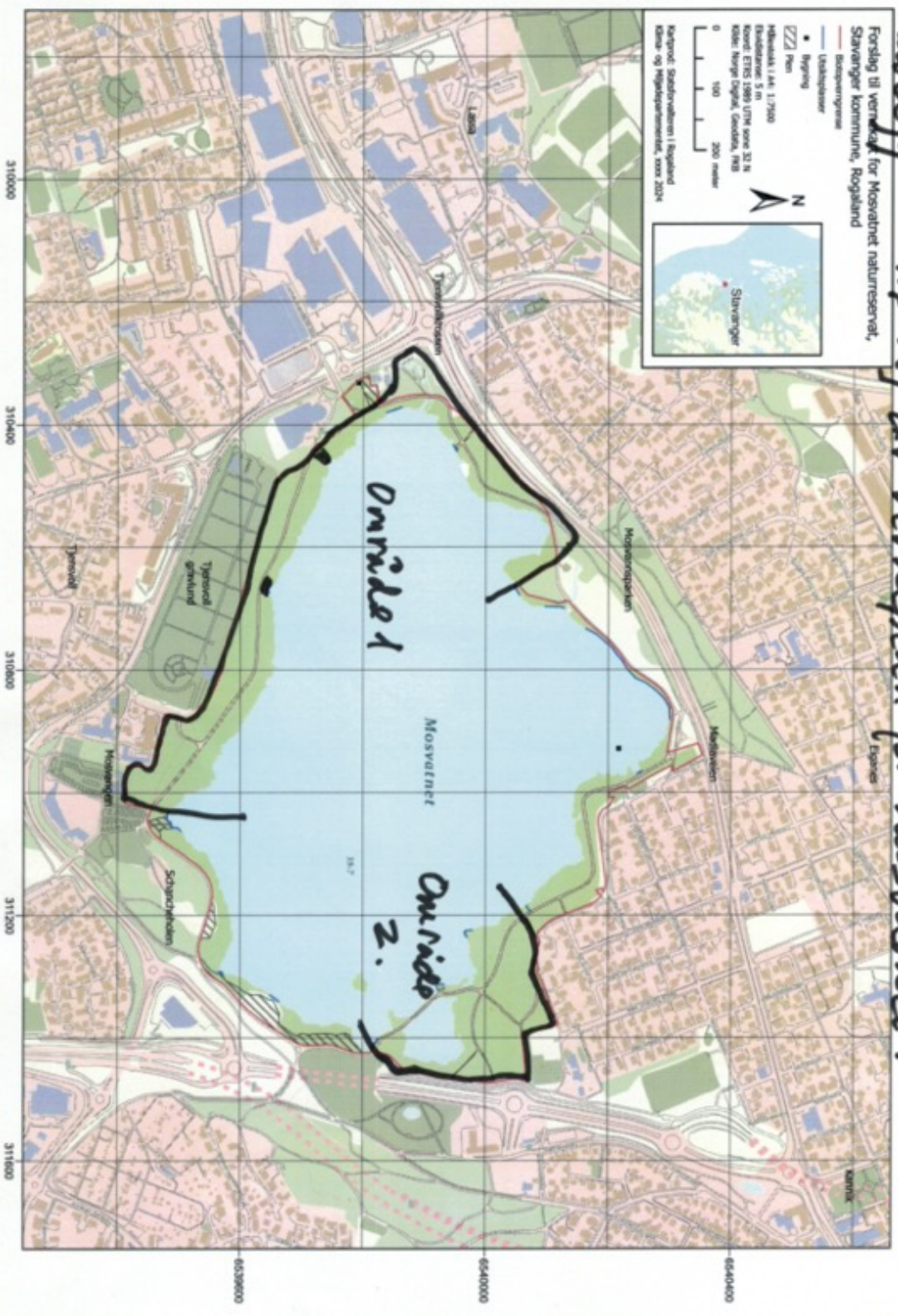
Naturreservat kan eventuelt begrenses til to områder som vist på vedlegg. Det øvrige kan forvaltes iht disposisjonsplanen av 2012.

Med vennlig hilsen

John Vemmestad (Sign.)

Kopi; Stavanger Bystyre

Vedlegg - Høring av verneplan for Mosvatnet.



Fra: Eva Marie Østerhus | Lnett[Eva.Osterhus@l-nett.no]
Sendt: 14.06.2024 10:37:07
Til: Postmottak SFRO[sfropost@statsforvalteren.no]
Tittel: Ref. 2021/8450, Høring av Mosvatnet naturreservat

Hei,

Lnett har sett gjennom melding for lokal/sentral høring av framlegg til vern av verdifull natur – Mosvatnet naturreservat, deres ref. 2021/8450.

Lnett har følgende høringsinnspill:

Lnett ønsker at **§ 4 Generelle unntak fra vernebestemmelsene** «drift og vedlikehold, og nødvendig istandsetting ved akutt utfall på eksisterende strøm- og lysnett i og inntil verneområdet» også skal inkludere fornying og nyetablering av strøm- og lysnett.

Lnett ønsker at **§ 7 Spesifiserte dispensasjonsbestemmelser** «g. nødvendig motorisert ferdsel i samband med drift, vedlikehold, oppgradering og fornying av strøm- og lysnett.» skal flyttes og inkluderes i § 6 **Generelle unntak fra ferdselsbestemmelsene** slik at Lnett vil ha mulighet for motortransport ved vedlikehold, drift, og oppgradering som ikke inngår under § 5 (akutt utfall eller fare for akutt utfall).

Vennlig hilsen

Eva Marie Østerhus

Miljørådgiver
eva.osterhus@l-nett.no
(47) 908 300 50



www.l-nett.no
(47) 519 08 079

Lnett sin besøksadresse
Jærveien 35, 4319 Sandnes

The content of this e-mail is intended solely for the use of the individual or entity to whom it is addressed. It may contain information that is confidential or legally privileged. If you have received this communication in error, please notify the author by replying to this e-mail immediately, deleting this message and destroying all received documents

Statsforvalteren i Rogaland
Miljøvern avdelingen
Pb 59
4001 Stavanger

Museum Stavanger
Muségaten 16
4010 Stavanger
Org.nr. 995642034

Stavanger, 28.06. 2024

Høring av forslag om vern av Mosvatnet som naturreservat

Museum Stavanger takker for invitasjon til å gi innspill til forskrift til Mosvatnet naturreservat, Stavanger.

Mosvatnet er en lokalitet som utvilsomt har store naturfaglige kvaliteter, og det var vel kun den bynære beliggenheten som holdet denne utenfor våtmarksverneplanen i sin tid. Vi ser derfor positivt på at Mosvatnet får status som naturreservat. Samtidig så er det jo unektelig en spesiell lokalitet med tanke på den omfattende bruken av området, og derfor en utfordring å få passet dette inn i naturreservat-konseptet.

Høringsutkastet er i all hovedsak grundig og godt gjennomarbeidet, og vi har ingen kommentarer til kart og grensetrekking. Beskrivelsen av naturtyper, fugleliv, flaggermus og botaniske verdier og utfordringer med fremmedarter er grundig og dekkende. Det man kunne ønske seg var en grundigere omtale av insektlivet, både på land og i vann. Med tanke på at insekter er en kritisk ressurs i ethvert økosystem i den tempererte sonen så er dette forbigått på en altfor overfladisk måte, men det knytter seg nok til et bortimot ikke-eksisterende kunnskapsgrunnlag.

Et annet punkt vi mener er for lite belyst er forurensingssituasjonen. Det er så vidt nevnt at Mosvatnet mottar forurensing fra en gammel søppelfylling ved Tjensvoll/Tjensvolltjernet, men dette burde vært bedre belyst. I avsnittet «Vannforekomsten Mosvatnet» burde det vært gitt en mer komplett beskrivelse av hele vassdraget og nedbørsfeltet, både i historisk perspektiv og nåtid med de utfordringene som følger med kloakk og avrenning fra den gamle søppelfyllingen. Madlabekken var i 2001 fremdeles i tilstandsklasse «V-meget dårlig» for både fosfor og nitrogen, i henhold til SFT sitt klassifiseringssystem (rapport fra Rogalandsforskning fra 2001). En masteroppgave fra UiS fra 2018 konkluderer med at mengden nitrogen og fosfor er kraftig redusert siden tidligere undersøkelser. Samtidig så har mange tiår med høy tilførsel av nitrogen og fosfor resultert i sedimenter med høyt innhold av disse næringsstoffene, som i perioder kan frigjøres og bidra til kraftig algeoppblomstring. Det er svært vanskelig å skaffe seg oversikt over hvordan tilstanden er i 2024 og hva det betyr for økosystemet i Mosvatnet. Samtidig er disse problemstillingene kritisk viktig for helsetilstanden til hele nedbørsfeltet og selve naturreservatet spesielt. Slike bynære gamle søppelfyllinger som den på

Tjensvoll er og blir potensielle miljøbomber, og det gjelder i særlig grad der de gjennomskjæres av gamle vannveier. Problemstillingen minner om problemstillingen i Bergen, der en gammel vannvei under søppelfyllingen på Slettebakken bl.a. forurenset Tveitevannet. Denne fyllingen ble det til slutt nødvendig å sanere fullstendig <https://www.bergen.kommune.no/hvaskjer/bymiljo/hva-skjer-med-massene-pa-slettebakken>

Angående funksjonsområder og artsomtaler på fugler har vi et par kommentarer:

Toppand (og enkelte andre andefugler): For disse artene er trolig Mosvatnet et viktig MYTEOMRÅDE, jfr. konsentrasjoner av arten på seinsommeren. Viktige myteområder der fugler i en kritisk periode når de ikke kan fly finner både mat og ro, er en svært viktig funksjon som bør trekkes frem.

Kaie (og kråke): For disse artene er vel lokaliteten viktigst som OVERNATTINGSPLASS, ikke overvintringsplass.

I kalde perioder kan Mosvatnet ha viktig funksjon for overvintrende vannfugl som noen ganger kan holde åpen en råk. Disse kan dannes på ulike steder. Det er viktig at ferdsel på isen ikke skremmer fuglene bort fra disse råkene som da kan fryse igjen, så her bør man tenke ut noen formuleringer i verneforskriften.

Hettemåke: Vi mener dagens tilrettelegging på hekkeholmen er for voldsom, og at den store hekkeplattformen som er satt opp bør fjernes.

Angående utformingen av selve verneforskriften så har vi få innspill. Det aller viktigste er at alle former for aktivitet på vannflaten blir omfattet av et forbud. Det mener vi er godt ivare tatt i gjeldende utkast.

I § 7e åpnes det for at det kan gis tillatelse til nye stier. Det bør presiseres at det IKKE bør gjelde i den sonen som er mellom dagens «hovedturvei» og vannflaten, som er dominert av sumpskog. Det som gjør at Mosvannet i dag fungerer godt som fuglelokalitet til tross for omfattende bruk av området, er det faktum at turveien er plassert et stykke unna vannkanten og skjermet fra denne av tett kantvegetasjon. Slik må det forbli hvis vernet skal fungere etter intensjonen. Det er for øvrig et prinsipp som med fordel kan plukkes opp i mange andre saker som angår turveier langs vann og sjø.

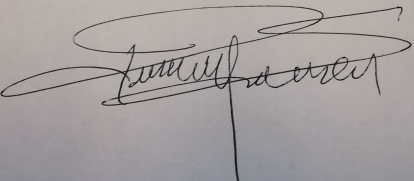
Problemstillingen med husdyr blir spesielt merkbar i et naturreservat med så mye bebyggelse tett på. Man har skjerpet generelle båndtvangsregler for hund og det er bra. Det kan i den sammenheng bemerkes at det i seinere år er publisert artikler som viser at hunder egentlig bør helt ut av viktige verneområder for fugler, siden rugende fugler ikke har noen forståelse av konseptet «hunden er i bånd». Fuglen merker bare at det kommer en firbeint predator, og responderer deretter ved å snike seg av reiret som så blir liggende ubeskyttet. Om hunden er i bånd eller ikke betyr lite for fuglens respons, og deri ligger problemet. Dette er imidlertid en problemstilling som sikkert er mer relevant for fuglefredningsområdene på Jæren.

Nærhet til et stort antall husstander vil trolig bety at mange huskatter, og et ukjent antall forvillede katter, ferdes og jakter langs Mosvatnet. Disse utgjør er mye større trussel mot verneformålet enn hunder. Problemstillingen er sensitiv og nylig belyst i en større VKM-rapport [Hold av katt: risiko for redusert biologisk mangfold og dyrevelferd - Vitenskapskomiteen for mat og miljø \(vkm.no\)](https://vkm.no/hold-av-katt-risiko-for-reduert-biologisk-mangfold-og-dyrevelferd)

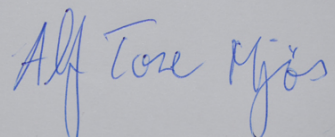
Denne rapporten er viktigere enn Birdlife sin rapport, som vi mener underestimerer grovt det antall fugl som tas av katter hvert år i Norge, og følgelig bør VKM-rapporten inn som en del av kunnskapsgrunnlaget i denne verneforskriften. Vi vil også utfordre miljøforvaltningen når det gjelder å finne løsninger for å redusere den negative påvirkningen fra katter i Norge generelt og i verneområder spesielt.

Avslutningsvis vil vi anbefale at det blir satt opp et program for overvåking at dette naturreservatet, som inkluderer tellinger av hekke- og vinterbestanden av utvalgte fuglearter, overvåking av spesielle botaniske verdier og en kartlegging av insektfaunaen i utvalgte habitat. Det siste vil MUST kunne bidra til på en konstruktiv måte.

Med vennlig hilsen



Rudolf Svensen
Avdelingsdirektør



Alf Tore Mjøs
Konservator/Saksbehandler



Statsforvalteren i Rogaland
att: Einar Heegaard

Stavanger kommune
att: Linn Marie Flølo

Stavanger 10.juni 2024

Mosvatnet naturreservat og eventuelle konsekvenser for driften av Mostun natursenter

Mosvatnet naturreservat vil naturlig nok medføre endringer for oss som bruker området som arena for undervisning og formidling. Derfor tror vi det kan være til nytte for alle parter å beskrive dagens bruk av området og hvilke ambisjoner vi har for framtiden.

Mostun natursenter er Rogalands eneste naturinformasjonssenter. Det er i hovedsak to drivere av senteret; Naturvernforbundet (NiR) og Besøkscenter våtmark Jæren (BVJ), inkludert Våtmarksløftet. I tillegg er senteret klubblokale for Birdlife Stavanger og omegn, Rogaland Botaniske forening, Mostun frøbibliotek, Besteforeldrenes klimaaksjon og Jærsoppen – sopp og nyttevekstforening.

Bruken av utearealet er det viktigste i denne sammenheng.

Undervisning:

NiR og BVJ underviser om lag 2000 elever årlig. Det omfatter barnehager, barne- og ungdomsskoler og videregående skoler. Undervisningen skjer i størst grad i uteområdet, det vil si på plenarealet ved Mostun og Madlabekken rensesepark, i det lille skogholtet sør for Mostun og i noen grad ved vannbredden nedenfor senteret. Skogholtet og arealet mellom turstien og vatnet inngår i reservatforslaget.

Klassene som blir undervist teller maksimalt 30-35 elever. Alt avhengig av tema kan det være aktuelt å bruke areal i naturreservatet, f.,eks. undervisning om vannfugler/trekkfugler/fisk/vanninsekter. Da er det det åpne arealet/plenen i bukta nedenfor Mostun som blir brukt fordi det er her plass og i tillegg frie siktlinjer. I undervisningssammenheng hender det også at vatnet brukes til å fiske etter stingsild eller lete etter vanninsekter. Tilsvarende blir skogholtet brukt til undervisning om trær, moser, lav, sopp o.l.

Vi har også vandreturer med innlagte stopp i forbindelse med undervisning om kråketrekk/vannfugler/trekkfugler etc. Ved stopp må klassen ut av stien for ikke å hindre den vanlige ferdsel. Da vil man bevege seg inn reservatområde.

Publikumsarrangementer:

NiR og BVJ har i dag ca 140 arrangementer gjennom året. De fleste arrangementer skjer i regi av «Sommer ved Mosvatnet» som er et lavterskeltilbud i skoleferien, i hovedsak finansiert av Stavanger kommune. I tillegg er det åpne aktivitetstilbud på søndagene når tilstrømmingen av gjester er størst. Noen av tilbudene er sjølbetjente, det vil si at deltakerne går en natursti, rebusløype eller lignende. Da settes det opp plakater spredt i området. I slike sammenhenger som dette vil det aldri være større grupper samlet på ett sted, trafikken vil være spredt.





Ved andre type arrangementer som tematiske guidinger begrenser vi gruppene til maks 30 personer fordi det er et håndterlig antall som det går an å kommunisere med. Ved slike arrangementer bruker vi areal innenfor reservatforslaget fordi det ikke er mulig å samle en stor gruppe på turveien og dermed hindre vanlig ferdsel.

Vi har ikke praktisert påmeldinger til guidede tilbud. Vi har derfor ikke kontroll på antall folk som stiller, men har visse indikasjoner ut fra responsen på arrangementsannonsering på FB.

Det arrangeres kurs/guidete turer med folk fra sopp og nyttevekstforeningen som samler nyttevekster i nærområdet for å demonstrere bruken av dette i matlaging. Alle nyttevekster blir hentet på arealer som er omfattet av verneforslaget.

Prosjekter i og ved Mosvatnet:

Vi har to pågående prosjekter ved Mosvatnet hvorav det ene vil bli berørt av vernereglene. Det gjelder årlig skjøtselrydding av Måkeholmen som fordrer bruk av båt (uten motor) og dernest bruk av droner til overvåking av hettemåkekolonien. Dronefotograferingen skjer i regi av NINA og foregår to ganger i året, midten av mai og midten av juni. Det er ikke tatt stilling til om samarbeidsprosjektet med NINA skal videreføres i 2025.

Prosjektet som ikke blir berørt av reservatet er skjøtsel og drift av slåttenga ved Inge Steenslands hus.

Vi driver også fortløpende skjøtsel av skogholtet i sør. Her blir det foretatt rydding for å verne om den hule eika, fremmede arter blir systematisk fjernet og vi har plantet et fåtall arter – eik, ask (fra NIBIO) og gråor. Det blir også gjort tynning i trebestanden. Nedfall av greiner blir ikke fjernet. Vi foretar også systematisk bekjemping av fremmede arter, prydbriegbær, parkslirekne og kjempemjødurt i et begrenset areal mellom turvegen og vatnet.

Våre ambisjoner og ønsker:

Vi anser at vi med de fasilitetene vi i dag har på Mostun har potensiale for vekst både hva gjelder undervisning og arrangementer. Vi anslår at vi kan doble antallet underviste elever fra 2000 til 4-5000 hvis vi får tilgang til økte ressurser. Tilsvarende anslår vi at antallet arrangementer gjennom året kan doubles dersom de økonomiske ressursene er på plass. I 2023 var det samlede antallet gjester/brukere 11 681 personer. Det er realistisk å runde 20 000 gitt at premissene nevnt ovenfor blir innfridd.

Kontor, lager og forsamlingslokalene har begrenset kapasitet og derfor tror vi ambisjonen beskrevet ovenfor er omtrent hvor tålegrensen ligger for senteret.

Undervisning og formidling gjennomfører vi på oppdrag fra Miljødirektoratet (BVJ) og Stavanger kommune (NiR). Målet til våre oppdragsgivere er både å øke antallet brukere og å levere godt på kvalitet og innhold. Vi tenker at det skal være fullt mulig å øke aktiviteter og bruk av Mostun uten at det går på bekostning av naturverdier eller verneformål. Poenget med denne orienteringen er å forklare våre aktiviteter og tilbud slik de fremstår i dag og at en videreføring etter at reservatet er opprettet må tilpasses dette og de vernereglene som vil gjelde.





Naturvernforbundet
i Rogaland

Vi er stolt og glad over å få et naturreservat som nærmeste nabo. Vi vil rette oss lojalt til vernereglene og praktiseringen av disse uansett hvilke konsekvenser det kan tenkes å få for våre aktiviteter på Mostun.

Vi ønsker likevel en avklaring om hvordan vi kan innrette virksomheten vår FØR vernereglene blir vedtatt. Det vil være problematisk for driften vår å vente til det foreligger en godkjent forvaltningsplan og besøksstrategi siden vernereglene vil tre i kraft umiddelbart ved vernevedtak.

Med vennlig hilsen

Naturvernforbundet i Rogaland
Erik Thoring
Daglig leder

Besøkscenter våtmark Jæren
Hanne Risanger
Daglig leder

Besøk: Mostun natursenter,
Henrik Ibsensgate 59,
Org
4021 Stavanger
Tlf.: 416 83 238

E-post: rogaland@naturvernforbundet.no
Nettside: rogaland-naturvern.no

Org.nr. 971 339 993
Bank: 1503 80 05879



Rogaland
Naturfredningsforening
Stiftet 1928

Frå: Naturvernforbundet i Rogaland[rogaland@naturvernforbundet.no]
Sendt: 11.06.2024 10:03:54
Til: Heegaard, Einar;Linn Marie
Flølo[einar.heegaard@statsforvalteren.no;linn.marie.flolo@stavanger.kommune.no]
Kopi: Eriksen, Tage A. T.[tage.eriksen@statsforvalteren.no];
Tittel: SV: Dagens drift ved Mostun natursenter og eventuelle tilpasninger til naturreservat

Hei,

Det er det ca 1,1 dekar store skogholtet som ligg mellom Mostunhagen og turstien på nordsida av Kunstmuseet. Det er ikkje eit skarpt skilje mellom skogen og hagen, men eg har teikna ein rett linje mellom den hule eika og de gamle rododendronene og til tomta der det tidlegare sto ein bod (se flyfoto vedl.)

Øyvind og eg har fått i oppdrag å skrive et høyringsinnspel på vegne av FNF-Rogaland. Øyvind er på feltarbeid for tida, men me skal klare å levere innan fristen 28.juni.

Helsing Erik

Fra: Heegaard, Einar <einar.heegaard@statsforvalteren.no>
Sendt: tirsdag 11. juni 2024 07:49
Til: Naturvernforbundet i Rogaland <rogaland@naturvernforbundet.no>; Linn Marie Flølo <linn.marie.flolo@stavanger.kommune.no>
Kopi: Eriksen, Tage A. T. <tage.eriksen@statsforvalteren.no>
Emne: SV: Dagens drift ved Mostun natursenter og eventuelle tilpasninger til naturreservat

Hei og takk!

Me tar dette som ein del av innspela til høyringa for Mosvatnet naturreservat. Dette er ikkje hinder for å kome med ytterlegare merknadar innan frist 28. juni.

Basert på merknadane som kom inn ved open høyring vil me justere noko på forskrifta, og tydeleggjer avgrensingar for undervisning og forskning. Dette for at det skal vere forutsigbart og enklare for Stavanger kommune å forvalte i etterhand.

I avsnitt «Prosjekter i og ved Mosvatnet» nemner du «skjøtsel av skogholtet i sør.». Kan du presisere, kva skogholt er det snakk om?

Med venleg helsing

Einar Heegaard
seniorrådgjevar



Statsforvaltaren i Rogaland

Telefon 51 56 88 72
:
E-post: einar.heegaard@statsforvalteren.no
Web: www.statsforvaltaren.no/ro

Frå: Naturvernforbundet i Rogaland <rogaland@naturvernforbundet.no>

Send: måndag 10. juni 2024 15:32

Til: Heegaard, Einar <einar.heegaard@statsforvalteren.no>; Linn Marie Flølo <linn.marie.flolo@stavanger.kommune.no>

Emne: Dagens drift ved Mostun natursenter og eventuelle tilpasninger til naturreservat

Takk for sist!

Høringen var svært nyttig for oss som er daglige brukere av det kommende naturreservatet. Vi tenker at det er viktig å være føre var slik at driften av natursenteret blir tilpasset vernereglene som vil gjelde i reservatet. Derfor har vi i det vedlagte brevet beskrevet dagens bruk av arealer som vil inngå i det framtidige naturreservatet. Vi ønsker kort og godt en avklaring om vår bruk av vernearealene må endres eller avvikles og om det eventuelt må søkes dispensasjon fra vernereglene. Kan det være en ide å ta et møte dette etter at verneforslaget er sendt til Miljødirektoratet?

Mvh
Naturvernforbundet i Rogaland
Erik Thoring
Daglig leder
Tlf 416 83 238
www.rogaland-naturvern.no



STATSFORVALTEREN I ROGALAND
Postboks 59 Sentrum
4001 STAVANGER

Vår dato: 13.06.2024

Vår ref.: 202114467-9 Oppgis ved henvendelse

Deres ref.: 2021/8450

Uttalelse til høring av framlegg til vern av verdifull natur - Mosvatnet naturreservat - Stavanger kommune

Vi viser til oppstartsmelding om frivillig skogvern for Uttalelse til høring av framlegg til vern av verdifull natur - Mosvatnet naturreservat

NVE har sett gjennom meldingen for de foreslåtte verneområdene med tanke på energi- og vassdragsinteresser som eksisterende og planlagte energi- og nettanlegg, vannkraftverk, hydrologiske målestasjoner m.m.

- NVE kan ikke se noen konflikter med energi- og kraftinteresser for naturreservatet. I forrige høringsrunde anmodet vi Lyse Elnett AS om å uttale seg angående sine planer og anlegg i området. De har siden da byttet navn til Lnett AS. Vi kan ikke se at Lnett har uttalt seg, og **ber Lnett om å uttale seg selv i tilfelle uten konflikt.**

Med hilsen

Alexander Tropé Stenhagen
Konsulent

Godkjent av Maria Sidelnikova
Seniorrådgiver

Godkjent i henhold til NVE sine interne rutiner.

Mottakerliste:

STATSFORVALTEREN I ROGALAND

Kopimottakerliste:

E-post: nve@nve.no, Postboks 5091, Majorstuen, 0301 OSLO, Telefon: 22 95 95 95, Internett: www.nve.no
Org.nr.: NO 970 205 039 MVA Bankkonto: 7694 05 08971



Energidepartementet
LNETT AS

Statsforvalteren i Rogaland
Einar Heegaard

Dykkar ref.
2021/8450

Vår ref.
18/321-49/KES

Dato
07.05.2024

Stavanger kommune – Mosvatnet naturreservat – tilrådd namneform

Me syner til eit brev som Einar Heegaard hjå Statsforvaltaren i Rogaland skreiv til Språkrådet og til andre høyringspartar 2. mai i år.

Språkrådet har ingen merknader til framlegget om å nytta **Mosvatnet naturreservat** som namn på det aktuelle verneområdet. Det vart vedteke 27. april 2000 at namnet på vatnet skal skrivast *Mosvatnet* i offentleg samanheng.

Med helsing frå

Ingvil Brügger Budal
stadnamnkonsulent

Daniel Gusfre Ims
avdelingsdirektør

Kjell Erik Steinbru
seniorrådgjevar

Brevet er elektronisk godkjent og blir sendt utan underskrifter.

Mottakar:
Statsforvalteren i Rogaland

Kopi til:

Kartverket

Postboks 600
Sentrum

3507

HØNEFOSS

Postadresse

Postboks 1573 Vika
NO-0118 Oslo

Besøksadresse

Observatoriegata 1 B
NO-0254 Oslo

Sentralbord

+47 22 54 19 50

E-post

post@sprakradet.no
Internett
www.sprakradet.no

Organisasjonsnumme

r
971 527 404

STATSFORVALTAREN I ROGALAND
Postboks 59 Sentrum
4001 STAVANGER

Saksbehandler: Rune Garberg
Saksbehandlers tlf.: 90080853
Deres ref.: 3ed38331-a7b4-4790-a798-9884a3157850
Vår ref.: 2024/1318-2

02.05.2024

Høring av framlegg til vern av verdifull natur - Mosvatnet naturreservat - Ingen merknader

Det vise til høring av framlegg til vern av verdifull natur - Mosvatnet naturreservat i Stavanger kommune.

Statnett har ikke transmisjonsnettanlegg eller planer som blir berørt av verneplanforslaget og vi har derfor ingen merknader.

Med vennlig hilsen
Rune Garberg

Grunn- og rettighetsseverv

Kopi til:
NORGES VASSDRAGS- OG ENERGIDIREKTORAT
(NVE)

Postboks 5091
Majorstua

0301 OSLO

Fra: Rune Skagestad[rs467@kirken.no]
Sendt: 02.05.2024 15:21:24
Til: Postmottak SFRO[sfropost@statsforvalteren.no]
Kopi: Mari Varhaug[mv492@kirken.no];
Tittel: Svar på høring av framlegg til vern av verdifull natur - Mosvatnet - Stavanger

Statsforvalteren i Rogaland
Stavanger

Hei,
Stavanger kirkelige fellesråd v/kirkevergen i Stavanger vil gjerne få komme en et kort innspill til høringen om verneavgrønsing (vernekart) for Mosvatnet naturreservat.

Stavanger kommune og Stavanger kirkelige fellesråd har over flere år jobbet med eiendomsoverdragelse av kirke- og gravplass eiendommene fra kommune til kirke (som ble avklart skulle gjøres etter kirkeloven fra 1997).

Dette arbeidet er ikke fullført ennå, men pågår.

Administrativt har en blitt enige mellom kommunen og kirken (v/kirkevergen) om en ny justert eiendomsgrense for Tjensvoll gravlund.

Teksten og kart som vi administrativt er enige om er følgende:

Eiendommen

Eiendommen 57/572 er markert med lilla på kartutsnittet. Det meste av eiendommen er regulert til og etablert som kirkelig eiendom. Parkeringsplassen i øst er regulert til og etablert som offentlig parkering. Et belte som løper fra vest, langs nordre del av eiendommen og delvis i øst er regulert til og etablert som naturområde. Disse offentlige arealene som ikke er kirkelig eiendom deles fra og legges til kommunens øvrige eiendom i området. Den gjenværende delen av eiendommen overføres ved denne avtalen som kirkelig eiendom.



Gravplassen har mot nord en bratt skråning fra den opparbeidede gravplassen og ned mot skogsbunnen. Det vil være viktig at fellesrådet som forvalter av gravplassen har mulighet til å sikre/gjøre tiltak i denne skråningen.

Kirkevergen ber derfor om at grensen til naturreservatet først starter på nedsiden av det opparbeidede området (der også den fremtidige tomtegrensen skal gå). Tilsvarende i området i grensene mot parkeringsplassen i gravplassens nord-østre hjørne.

Med vennlig hilsen

Rune Skagestad

Kirkeverge i Stavanger

Klubbgata 1, 3. etg., 4013 Stavanger

Telefon: + 47 51 84 04 00

Direkte telefon: +47 46 50 44 77



DEN NORSKE KIRKE

Stavanger kirkelige fellesråd

Mer himmel på jord | www.kirken.stavanger.no

Frå: Ida Ur Storberget[ida.ur.storberget@stavanger.kommune.no]
Sendt: 28.06.2024 08:15:02
Til: Postmottak SFRO[sfropost@statsforvalteren.no]
Kopi: Heegaard, Einar[einar.heegaard@statsforvalteren.no];
Tittel: 2021/8450 Mosvatnet naturreservat

Hei

Vedlagt ligger høringsuttalelse fra Stavanger kommune om vern av Mosvatnet. Høringsuttalelsen er vedtatt etter politisk behandling i Utvalg for klima og natur og i Formannskapet.

Med vennlig hilsen

Ida Ur Storberget
naturforvalter
idrett og utemiljø

T: +47 51 91 20 44 M: +47 989 07 856
stavanger.kommune.no



Stavanger
kommune

Vi bygger fellesskap
*ved å være nære,
åpne og nyskapende*

Saksprotokoll

Politisk sekretariat

Postadr.: Pb. 8001, 4068 Stavanger
Besøksadr.: Øvre Kleivegate 15
Telefon: 51507131. Faks: 51507044
E-post: postmottak.radmannen@stavanger.kommune.no
www.stavanger.kommune.no
Org.nr. NO 964 965 226

SAKSBEHANDLER	ARKIVSAK	ARKIVNR.	DATO
Ida Ur Storberget	21/28555		dato

Utvalg: Stavanger formannskap (2023-2027)
Møtedato: 13.06.2024
Sak: 109/24

Høring - Forslag til vern av Mosvatnet som naturreservat

Resultat: På saklisten

Arkivsak: 21/28555

Stavanger formannskap (2023-2027) har behandlet saken i møte 13.06.2024 sak 109/24

Stavanger formanskaps enstemmige vedtak

Stavanger kommune stiller seg positiv til foreslått vern av Mosvatnet som naturreservat.

Dokumentet er elektronisk godkjent og sendes uten signatur.

Saksframlegg

Dato: 24.05.2024
Saksnummer: 21/28555-11

Planlagt behandling i følgende utvalg:	Sak nr.:	Møtedato:	Votering:
Stavanger formannskap (2023-2027)		13.06.2024	
Utvalg for klima og natur (2023-2027)		18.06.2024	

Høring - Forslag til vern av Mosvatnet som naturreservat

Forslag til vedtak:

Stavanger kommune stiller seg positiv til foreslått vern av Mosvatnet som naturreservat.

Sammendrag

Mosvatnet og deler av parken omkring vannet er foreslått vernet som naturreservat av Statsforvalteren i Rogaland. Statsforvalteren har nå sendt et endelig verneforslag på offentlig høring med frist 28. juni 2024.

Verneområder skal bevare representativ natur og støtte FNs bærekraftsmål *Livet på land*. Norge forplikter seg til å verne 30% av all natur innen 2030. Våtmarksområder som Mosvatnet, er spesielt verdifulle for biologisk mangfold og økosystemtjenester. Mosvatnet naturreservat dekker 608 dekar og det er registrert 161 fuglearter og flere flaggermusarter. Området er viktig for både hekkende og overvintrende fugler, og er et av kommunens mest brukte friområder. På grunn av den høye naturverdien er andre verneformer ikke tilstrekkelig, og derfor foreslås området vernet som et naturreservat.

Et vern innebærer en definert vernegrense for området og en tilhørende verneforskrift som regulerer aktiviteten i området. Verneforskriften ivaretar både naturverdier og dagens bruk av friområdet. Den tillater nødvendig drift av området, som for eksempel skogskjøtsel, planting av trær og fjerning av fremmede arter. Ordinær ferdsel er tillatt på turveiene, og arrangementer kan fortsatt gjennomføres på turveiene uten dispensasjon. Det er forbudt med båltenning, fiske, bruk av båt og droner.

Mosvatnet og parken omkring vannet er under press fra utbygging og forurensning. Vernet vil ha små konsekvenser for innbyggerne, siden mange av begrensningene allerede gjelder. Det kan også øke bevisstheten og stoltheten over området.

Forslaget om å verne Mosvatnet som naturreservat vil sikre området for fremtiden og bevare det biologiske mangfoldet. Kommunedirektøren anbefaler at forslaget støttes.

Høring - Forslag til vern av Mosvatnet som naturreservat

Bakgrunn for saken

Mosvatnet og deler av parken rundt er foreslått vernet av Statsforvalteren i Rogaland. Forslaget kom som del av en supplerende verneprosess i Rogaland i 2019. All eiendom innenfor foreslått verneområde tilhører Stavanger kommune.

I tillegg til Statsforvalterens forslag, vedtok Stavanger bystyre under behandlingen av HØP 2020-2023 følgende:

«Samarbeidspartiene ønsker å verne mer av Stavangers natur for å ta vare på biologisk mangfold og sikre områdene for kommende generasjoner. Kommunedirektøren legger fram en sak til Utvalg for miljø og utbygging om Mosvatnet og Lille Stokkavatnet, hvor det redegjøres for hvilken vernestatus disse kan få, og når og hvordan det kan innføres».

Utvalg for miljø og utbygging vedtok følgende i sak [135/2020](#):

«Utvalg for miljø og utbygging ønsker et sterkere vern av Mosvatnet. Direktøren bes videreføre prosessen med vern av Mosvatnet som biotopvernområde etter Naturmangfoldsloven».

Etter dette har kommunedirektøren lagt frem referatsaker om status for vernet, sak [18/2022](#) i UMU, en orientering om fysiske begrensninger biotopvernet kan medføre i og rundt Mosvatnet, sak [106/2022](#). Videre hadde Statsforvalteren en [presentasjon](#) om vernet av Mosvatnet i Utvalg for klima og natur (UKN) den 09.04.2024.

Nå har Statsforvalteren i Rogaland fremmet et endelig forslag til vern, se vedlagte dokumenter, forslag til verneforskrift og kart med avgrensning av verneområdet. Forslaget er sendt på offentlig høring, før det oversendes Miljødirektoratet for endelig behandling og vedtak ved kongelig resolusjon.

Frist for høring er 28. juni 2024. Møteplan for UKN og Stavanger formannskap (FSK) gjør at det ikke er mulig å behandle høringen i faglig ansvarlig utvalg (UKN) før behandling i FSK. Saken sendes derfor til behandling i FSK 13. juni 2024, og som en referatsak i UKN 18. juni 2024.

Fakta

Generelt om verneområder

Naturvernområder skal sikre representativ natur for fremtiden, og vernet skal bidra til å ivareta Norges naturmangfold og FNs bærekraftsmål nr. 15 om livet på land. Norge har signert Naturavtalen på FNs naturtoppmøte COP15 i desember 2022. En viktig del av avtalen er at Norge forplikter seg til å verne 30% av all natur innen 2030, og at vernet skal være representativt.

Våtmarksområder er noen av de mest artsrike områdene som finnes. Våtmarkene yter i tillegg viktige økosystemtjenester, som flomdemping og lagring av CO₂. Innenfor et verneområde opprettholder grunneier sin eiendomsrett, men det legges begrensninger på hvilke tiltak og aktiviteter som kan gjennomføres.

Naturreservat er den strengeste verneformen, og innebærer et generelt forbud mot hogst, bygging og anleggsvirksomhet samt motorisert ferdsel. Dette er spesifisert i den tilhørende

verneforskriften, hvor det også er nedfelt spesielle unntak som gjelder for de enkelte områdene.



Bilde av Mosvatnet ved pumpestasjonen. Foto: Stavanger kommune.

Om vernet av Mosvatnet naturreservat

Mosvatnet er et viktig område for fugl, planter og flaggemus. Vannet og parken rundt er variert med noen soner som har sterkt parkpreg og er tilpasset mennesker, mens andre deler har blitt skjøttet på en måte som øker naturverdiene i flere tiår. Det er en stor variasjon i habitater (leveområder) og naturmangfold i parken generelt og tilknyttet vannet. Mosvatnet (608 daa stort) har en vesentlig verdi for fuglelivet. Bakgrunnen for områdets viktighet, er til dels beliggenheten mellom Jærstrendene våtmarksområder og hekkelokaliteter i Ryfylke og nordover. Det er registrert 161 fuglearter i Mosvatnet. Her er variasjon i biotoper (leveområder), alt fra vannmiljø, sumpskogsmark til løvtreskog. Mangfoldet gir både et rikt næringsgrunnlag og variasjon i hvordan fugler kan utnytte området. Variasjonen i våtmark og skog gir også gode forhold for flaggemus. Området er spesielt viktig for flere hekkende fuglearter, som toppdykker, sothøne, sivhøne og ikke minst for den sårbare måkefuglen hettemåke. Måkeholmen er en av de beste og mest stabile hekkelokalitetene for denne arten i Norge med god ungeproduksjon.

Området blir forslått vernet som et naturreservat for å kombinere tilstrekkelig vern av nasjonalt viktige naturverdier, og et attraktivt bynært aktivitetsområde for befolkningen i Stavanger. Området har økologiske funksjoner for hekking og overvintring av vann- og sjøfugl og er rasteplass for store bestander av kråkefugl. Området er også viktig for flere sjeldne flaggemusarter.

Ved oppstart av verneprosessen ble Mosvatnet foreslått som et biotopvernområde, men naturverdiene i området er så omfattende at et biotopvern ikke vil være tilstrekkelig dekkende. På bakgrunn av de store og varierte naturverdiene med rikt plante- og dyreliv, går statsforvalteren videre med verneprosessen av Mosvatnet som naturreservat, under navnet Mosvatnet naturreservat.

Verneforskriften er utformet slik at det er tatt hensyn til dagens bruk av området. Flere unntak gjør at området skal kunne driftes av kommunen og brukes av innbyggerne på samme måte som i dag.

Drift, ferdsel og bruk av området

Forskriften skal ikke være til hinder for drift av området, eksempelvis planting av nye trær, fjerning av fremmede arter, tømning av søppel, brøyting av snø på turvei med mer. Det er også tillatt unntak fra forbud mot motorisert ferdsel for oppgaver innen strømmnett og avløpssystem som er mer omfattende og ikke inngår i den daglige driften.

Folk kan fortsatt bruke turveiene, også for sykkel, el-sykkel og el-rullestol. Det kan skøytes på isen, og etter søknad kan kommunen brøyte vekk snø på vannet og lage skispor.

Arrangementer som avholdes på turveiene, kan gjennomføres uten å måtte få en dispensasjon fra verneforskriftene. Dette gjelder blant annet Mosvannsløpet, 3-sjøersløpet, Stavanger parkrun, Energistaffeten, Rosa sløyfe-løpet og Stavanger marathon. Organisert aktivitet utenfor turveinettverket og de opparbeidede plenområdene, der det er flere enn 50 deltakere, må søke om dispensasjon for gjennomføring. Dersom aktører som for eksempel Mostun natursenter eller speidergrupper skal gjennomføre slike arrangementer regelmessig, er det mulig å søke om dispensasjon for flere år om gangen.

Forskriften stenger for å bruke båt og lekebåter på vannet, så vel som droner under vannet og i lufta. Det vil være forbudt å tenne bål, fiske og telte. Forskriften sikrer også helårig båndtvang for hund. Flere av disse aktivitetene er regulert i dag, mens andre er nye. For eksempel er det allerede helårig båndtvang i området, mens det er nytt at en ikke lenger kan tenne bål.

Vurdering

Mosvatnet og parken omkring er et område under press, der bit for bit av området har blitt bygget ned over flere tiår.

Konsekvensen av verneforslaget for innbyggerne i Stavanger og andre besøkende er etter kommunedirektørens syn svært positive. Kjernen av kommunens mest sentrale og brukte friområde blir sikret for fremtiden. Flere av begrensningene som ligger i foreslått verneforskrift gjelder allerede. I praksis blir det derfor få konsekvenser for publikums bruk av området i dag. Men vernet vil hindre nye inngrep i området og aktivitet som er skadelig for vegetasjon, fugler og dyr.

Et vern av Mosvatnet kan gi stolthet og økt opplevelse til innbyggerne og brukerne av området, spesielt dersom det etableres informasjonsskilt som forteller om hvilke naturverdier som faktisk finnes i «Stavangers perle».



Konsekvenser for økonomi og administrasjon

Stavanger kommune er delegert forvaltningsmyndighet for naturvernområder i kommunen. Et vern av Mosvatnet vil bety ett ekstra verneområde å følge opp for kommunen. Dette vil inngå i eksisterende arbeidsoppgaver for kommunens naturforvaltere. Drift og skjøtsel av området blir ellers som i dag.

Konsekvenser for klima og miljø

Et vern av Mosvatnet er et ypperlig tiltak for å motvirke naturkrisen. Tap av natur gjør at naturmangfoldet forsvinner. Vern av natur er nødvendig for å sikre naturmangfoldet. Våtmark er i tillegg områder med naturlig høyt karbonlager, og ivaretagelse av disse er viktig klimatilstand.

Konklusjon

Foreslått vern av Mosvatnet naturreservat vil sikre området mot fremtidige inngrep. Et verneområde er et viktig tiltak for å sikre naturmangfoldet for fremtiden, og for å verne mer natur i Norge. Kommunedirektøren anbefaler at forslaget støttes.

Per Kristian Vareide
kommunedirektør

Leidulf Skjørestad
direktør

Ida Ur Storberget
saksbehandler

Vedlegg:

Lokal sentral høring av framlegg til vern av verdifull natur - Mosvatnet naturreservat
Høring om forslag om Mosvatnet naturreservat
Foreslått forskrift om vern av Mosvatnet naturreservat
Forslag til verneområdekart Mosvatnet naturreservat
Adresseliste høring Mosvatnet naturreservat

Dokumentet er elektronisk godkjent og sendes uten signatur.

Frå: Arild Skjæveland Vivås[arild.vivaas@museumstavanger.no]

Sendt: 28.05.2024 09:46:50

Til: Heegaard, Einar;Eriksen, Tage A. T.

[einar.heegaard@statsforvalteren.no;tage.eriksen@statsforvalteren.no]

Kopi: 'Leif Håvard Lundø

Vikshåland'[leif.havard.lundo.vikshaland@rogfk.no]';linda.julshamn@rogfk.no'[linda.julshamn@rogfk.no];

Tittel: Mosvatnet naturreservat samarbeid innen miljøforvaltningen og innspill fra kulturmiljøforvaltningen

Hei Statsforvalteren i Rogaland,

Viser til høring om Mosvatnet naturreservat som ligger på høring. Her kommer vi til å komme med innspill og forslag til endringer i bestemmelsene. Vi ber om at Statsforvalteren kaller oss i kulturmiljøforvaltningen (Rogaland fylkeskommune og Stavanger maritime museum) inn til et møte for å diskutere innspill. Vi har flere anledninger etterlyst et slikt møte i forbindelse med de pågående arbeidene rundt reservater som også omfatter Avaldsnes og Klostervågen.

I alle disse områdene henger natur-og kulturmiljø tett sammen, slik at miljøforvaltningen vil være tjent med et nærmere samarbeid. For eksempel så er det mye etterreformatorisk arkeologi rundt Mosvannet – spor etter stemmer, kanaler, ishus og brygger. Videre var vannet vært drikkevann for Stavanger, men den historikken det medfører. Dette er spennende kulturmiljø som med fordel kunne vært kartlagt og beskrevet. Videre mener jeg vi må diskutere et unntak fra vernebestemmelser og regulering av ferdsel må skrives om slik at det også åpnes for nødvendig skjøtsel, tilrettelegging og undersøkelser i regi av kulturmiljøvernet.

Vennlig hilsen

Arild Skjæveland Vivås
arkeolog



Stasforvalteren i Rogaland

Rogaland fylkeskommune

Vår ref.: 24.086
Saksbehandler: Arild Skjæveland Vivås
Deres ref.:
Stavanger, 02.07.2024

Stavanger kommune – Mosvatnet naturreservat – høring av forslag til forskrift for vern – uttale Smm

Viser til pågående høringsrunde av forslag til forskrift for vern samt møte med Statsforvalteren og Rogaland fylkeskommune 6.6.2024.

Mosvatnet har en over 200 år lang historikk med regulering som følge av vannkverner og senere bruk som vannkilde for Stavanger. Opprinnelig vannstand var trolig noe lavere enn dagens vannstand. En gjennomgang av topografiske kart for området viser at terskelen i Schancheholen lå på ca 35,5 meter over havet. Med utgangspunkt i denne terskelen er det rimelig å anta at opprinnelig vannstand kan ha vært så lav som 35 meter over havet. Dagens vannstand er trolig noe høyere enn opprinnelig vannstand, og det er rimelig å anta at det opprinnelige utløpet var i Schancheholen og rant ut mot Hillevåg.

Det er en rekke kulturminner rundt Mosvatnet, men det foreligger ingen helhetlig oversikt eller dokumentasjon over disse. I vannet er det ikke kjent noen kulturminner. Det må påregnes at det kan finnes både båtfunn og landingsplasser samt mer forseggjorte strukturer som brygger, båtstø eller naust i tilknytning til vannet. Da vannet har vært regulert kan strukturer ligge både over og under dagens vannspeil. Videre kan de være vanskelige å påvise på grunn av erosjon og sedimentasjon som følge av reguleringen.

Fra landsiden er det en rekke strukturer som ikke er beskrevet, kartfestet eller som har fått vernestatus vurdert. Flere av disse har verdi som kulturminner og kunne med fordel ha blitt dokumentert for å sikre kulturminneverdien og i formidlings-øyemed.

Etablering av naturreservat vil gi gjengroing, og vedlikehold av infrastruktur- og turveier vil på sikt kunne gjøre kulturminnene mindre tydelige og forringe opplevelsesverdien i den grad at gjenfinning vil være vanskelig. Vi vil anbefale at det gjøres et arbeid for å sikre og synliggjøre kulturminner rundt Mosvatnet, og vil gjerne bidra inn i et slikt dokumentasjonsarbeid.

Under følger en liste over kulturminner som vi har oppdager ved gjennomgang av ortofoto, kart og rekreasjon i området.



Figur 1: kart med observasjoner markert (*bakgrunnskart Norge i bilder*).

Nr 1: Sten, pumpehus og rørgate. Synlige kulturminner fra når Mosvatnet var vannforsyning for Stavanger. I dag i bruk som kunstig nordlig utløp som forsyner Skolebekken. Dagens turvei går stedvis over denne stemmen.

Nr 2 og 9: Tufter etter ishus. Trolig i bruk på 1800-tallet til ut på 1900-tallet. To ishus som stod til nedfalls ble revet i 1932, disse finnes avbildet i byarkivet og lå der Madlaveien og Texaslunden senere ble anlagt på utfyllinger nr 8.

Nr 3: Innløp fra Madlagrøften. Da Mosvatnet ble vannforsyning til Stavanger ble nedbørsområdet økt ved at det ble laget større kanaler som samlet mer avrenning inn mot Mosvatnet. På grunn av økende vannbehov ble det fra 1913 pumpet vann fra Store Stokkavann og inn i Mosvatnet via Madlagrøften.

Nr 4: Innløp fra Augelendsgrøften. Da Mosvatnet ble vannforsyning til Stavanger ble nedbørsområdet økt ved at det ble laget større kanaler som samlet mer avrenning inn mot Mosvatnet.

Nr 5: Grunnmur med kjeller. Ligner grunnmur fra husmannsplasser

Nr 6: Del av stem ved utløpt mot Schancheholen.

Nr 7: Her var den store flyttblokken Ørnasteinen. Arkeologiske undersøkelser ved steinen i 2014 viste at det har vært kort tids opphold her i steinalder, og det var flere stolpehull og ildsteder ved steinen som tyder på aktivitet også i andre forhistoriske perioder. Ved opprinnelig vannstand var dette på en tange som stakk ut i vannet.



Figur 2: nr 8, ishus ved Madlaveien. Synlig på foto fra 1932. [Byarkivet i Stavanger](#). I dag er det fylt ut i denne delen og Texaslunden samt Madlaveien går her ([kilde Stavanger byarkiv](#)).

Med vennlig hilsen,

Arild Skjæveland Vivås

arkeolog

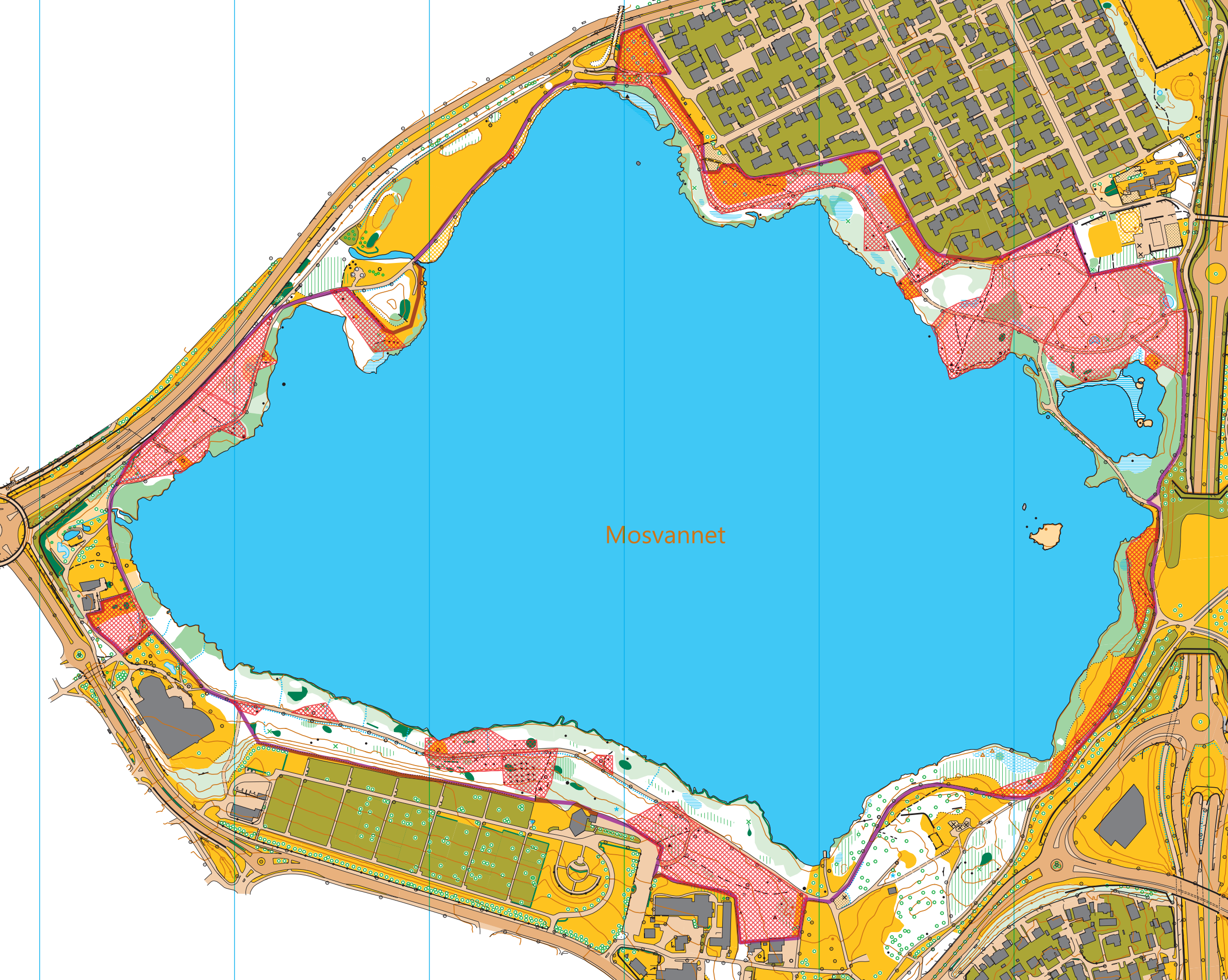
Fra: Stavanger Orienteringsklubb[stavanger@o-klubb.no]
Sendt: 27.06.2024 20:33:08
Til: Postmottak SFRO[sfropost@statsforvalteren.no]
Kopi: Leder Rogaland Orienteringskrets[leder.rogaland.okrets@gmail.com];
Tittel: Høringsvar Mosvannet naturreservat fra Stavanger Orienteringsklubb

Hei

Vedlagt er høringsvar og kartvedlegg fra Stavanger Orienteringsklubb om Mosvannet naturreservat.

Høringen er sendt til Rogaland Orienteringskrets, men det er Stavanger Orienteringsklubb som har idrettsanlegget Orienteringskartet Mosvatnet/Våland som dekker hele området og svarer på vegne av orienteringskretssen.

For Stavanger Orienteringsklubb
Pål Bårdsen



Mosvannet

Stavanger Orienteringsklubb

Stiftet 1949



Mosvatnet naturreservat.

Høringssvar fra Stavanger Orienteringsklubb

Stavanger Orienteringsklubb stiller seg positiv til forslaget om naturreservat ved Mosvannet, men håper at det kan utarbeides klare retningslinjer for bruk utenom hekkesesong og trekk.

Orienteringsklubben har orienteringskartet Mosvannet/Våland (Idrettsanlegg 18769) som dekker hele området.

Størst bruk av orienteringskartene er til opplæring og instruksjon, hvor skoler og orienteringsklubben er hovedbrukere. Til dette bruket er det enkle løyper langs ledelinjer, dvs. stier og turveiene i området. Til treningsløp og konkurranser er det større deler av arealene som benyttes.

Klubben gir skoler og frivillige organisasjoner tilgang til fri bruk av alle våre kart til opplæring og instruksjon. Mosvannet/Vålandskartet benyttes mye til dette.

For treningsløp og konkurranser søkes det allerede om bruk av området til kommunen. Vi håper at det kan lages klare og praktiske regler for bruk av området utenfor de kritiske tidsperiodene under hekking og trekk slik at det fremdeles vil være mulig å benytte området til orienteringsaktivitet.

Det hadde vært en fordel om detaljer som er ok å benytte som poster merkes av på kartene vi deler til skoler, speidere og til andre opplæringsformål, dette er eksempelvis steiner, bekker og vegetasjonskanter langs stier/turveger.

Vedlagt er orienteringskart med markering av områder som benyttes i orienteringsløp/opplæring innenfor foreslått verneområde som det hadde vært fordel om fortsatt kunne brukes til løp og instruksjon utenom hekkesesongen med forutsigbare regler.

Verneområdet er markert med magenta linje og areal som benyttes til orientering er markert med rød skravur på vedlagt kart.

Med hilsen for Stavanger Orienteringsklubb

Pål Bårdsen

27. juni 2024

Vedlegg: Kartutsnitt Mosvannet/Våland med markeringer.

Fra: Preben Falck[preben.falck@dnt.no]

Sendt: 28.06.2024 13:10:38

Til: Postmottak SFRO[sfropost@statsforvalteren.no]

Kopi: Odd Helge Løyning[odd.helge.loyning@dnt.no];Maren Evensmo

Jacobsen[maren.evensmo.jacobsen@dnt.no];Anne Katrine Lycke[anne.katrine.lycke@FNF-nett.no];

Tittel: Høringsuttalelse - forslag om vern av Mosvatnet naturreservat

Det vises til høring av forslag om vern av Mosvatnet naturreservat.

Stavanger Turistforening støtter formålet med vernet, og mener at det er viktig at man hindrer all fremtidig nedbygging og ødeleggelse av dette viktige friluftsområdet, dets natur og økosystemer. Vi støtter derfor forslaget, og henviser til de generelle kommentarene om dette som blir fremmet i egen uttalelse fra FNF Rogaland.

På vegne av STF vil vi spesielt knytte noen kommentarer til forslaget til § 3 d), med forbud mot større arrangementer utenfor turveinettet.

Områdene rundt Mosvatnet er svært populære friluftsområder i en by med mye aktivitet. Etablering av et naturreservat i et slik område reiser særskilte problemstillinger i forhold til ferdsel. Bruken av området er intensiv i dag, og et vern som begrenser dette kan skape unødige konflikter om det ikke er godt begrunnet i verneverdiene i området. Aktivitet og ferdsel i disse områdene bør ikke forbyes med mindre det er gode grunner for det. Regelverket må også være enkelt å kommunisere og håndheve.

Vi oppfatter forslaget til forskrift slik at det ikke er et generelt ferdselsforbud på land, men at ferdsel utenfor turveinettet i forbindelse med «større arrangementer» må omsøkes. Denne bestemmelsen er uklar, og vil etterlate spørsmål om hva som skal anses som et «større» arrangement. I andre verneområder er dette presisert gjennom forvaltningsplan, og gjerne tallfestet. For å klargjøre dette bør dette tallfestes.

Som nevnt er Mosvatnet hyppig brukt til en rekke aktiviteter som er viktig for folkehelsen for byens befolkning. Dette gjelder også organiserte aktiviteter i regi av skoler, institusjoner og frivillige organisasjoner. Aktivitetene vil primært foregå langs turveiene og på de definerte plenene som er unntatt i vernekartet, men også de åpne skogsområdene langs turveiene, deler av strandsonen og andre arealer er godt egnet til aktiviteter om formidling av natur eller fysisk aktivitet. Dersom det er tungtveiende vernehensyn som taler for å begrense ferdselen i enkelte områder bør det vurderes å markere dette og innføre fullstendige ferdselsforbud. Vi kan vanskelig se at en slik mellømløsning med generelt fri ferdsel, men restriksjoner på organisert aktivitet, er godt begrunnet. Vi frykter at en slik løsning vil skape uklarhet og potensielt fremtidige konflikter.

Historisk har vår forening hatt store arrangementer ved Mosvatnet, typisk med en enkelt aktivitetssdag som arrangeres en gang i året e.l. og som samler opp til flere tusen deltakere. For slike store, enkeltstående arrangement er det uproblematisk å søke om tillatelse. Både turistforeningen og andre organisasjoner arrangerer også gjennom året et stort antall mindre arrangement, med fellesturer, friluftstrim og organiserte opplegg for formidling og undervisning. Disse gruppene vil i større eller mindre grad ha et ønske om å bevege seg ut av turveiene, og inn i skogen og langs vannet der det er lett tilgjengelig. Vi er ikke kjent med at det er

tungtveiende vernehensyn som tilsier å stenge for akkurat slik aktivitet, mens individuell ferdsel i de samme områdene skal være tillatt.

For at dette skal være enkelt å forholde seg til bør gruppestørrelsen for større arrangementer være definert i forskriften. Vi mener en gruppestørrelse på 100 er en passende grense. Dette tilsvarer tre skoleklasser pluss turledere/ guider/ lærere etc.

Med vennlig hilsen
Preben Falck
Daglig leder



Telefon: +47 992 48 007

dnt.no/stavanger

[Facebook](#) | [Instagram](#)

[Bli medlem!](#)

Fra: Kari Blikra[jaersoppen@gmail.com]
Sendt: 20.05.2024 19:27:33
Til: Postmottak SFRO[sfropost@statsforvalteren.no]
Tittel: 2021/8450 Høring om Mosvatnet naturreservat

Jærsoppen støtter vern av sårbar natur. Vi ber imidlertid om at det ikke vernes flere ville nyttevekster enn det som er nødvendig for å ivareta de vekstene som står i fare for å bli utryddet i området. Lov om friluftsliv § 5 om Almenhetens høstingsrett bør ikke begrenses mer enn helt nødvendig. Tilgang til sanking av spiselige ville vekster i naturen er en viktig del av det å utøve et friluftsliv som er helsefremmende, trivselsskapende og miljøvennlig, i tråd med formålet i Lov om friluftsliv § 1.

Å bevare kunnskapen om hva vi har av spiselige ville vekster i naturen, er også av betydning i et beredskapsperspektiv. For mange begrensninger og regler å forholde seg til vil gjøre terskelen høyere for at folk bruker tid på å lære seg hvilke ville planter de kan bruke til mat og til annen nyttig bruk.

Under § 4 Generelle unntak fra vernebestemmelsene i § 3 er det foreslått å gi unntak for sanking av bær og matsopp. Jærsoppen ønsker at det i tillegg gis unntak for å plukke mindre mengder av sopp i den hensikt å artsbestemme den. Det gjøres et omfattende arbeid av amatører for å kartlegge naturen og registrere funn på <https://www.artsobservasjoner.no>. For soppene sitt vedkommende er det ofte nødvendig å plukke noen få eksemplarer for å mikroskopere den eller foreta DNA-test. Soppene er ikke kartlagt en gang for alle. Fruktlegemer kan dukke opp i korte tidsrom med mange års mellomrom. Det er derfor viktig å legge til rette for at amatører kan delta i dette arbeidet.

Beste hilsen,

Kari Blikra
Leder i Jærsoppen
tlf. 45411730
<https://jaersoppen.soppognyttevekster.no>