





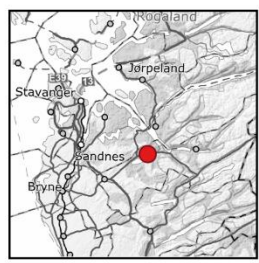
330000 330100 330200 330300 330400 330500 330600 330700 330800 330900 331000 331100

Utviding av Ragstjørna naturreservat

Gjesdal kommune, Rogaland fylke

-  Grense for utviding
-  Eksisterende verneområde
-  Gang- og sykkelveg

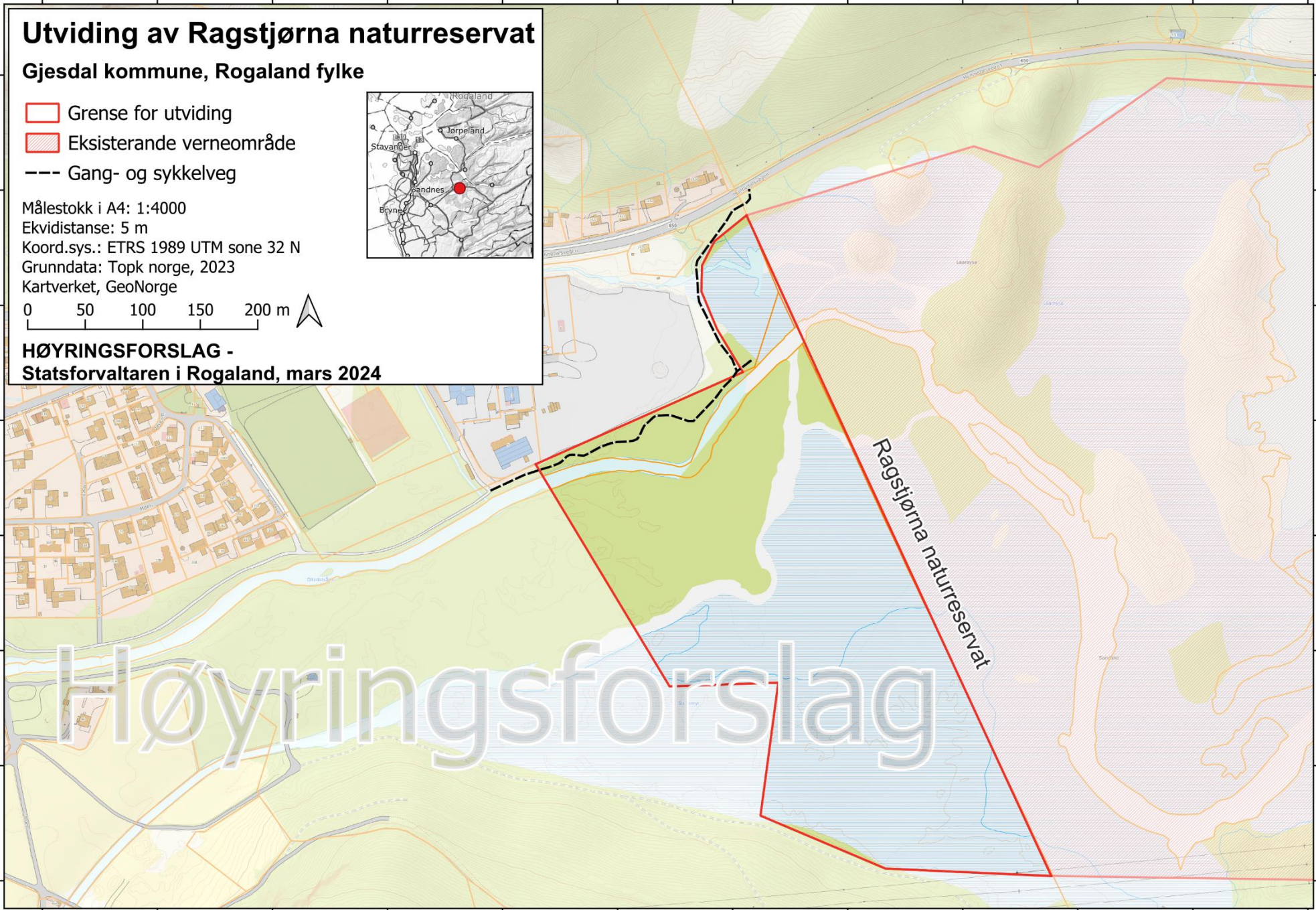
Målestokk i A4: 1:4000
Ekvidistanse: 5 m
Koord.sys.: ETRS 1989 UTM sone 32 N
Grunndata: Topk norge, 2023
Kartverket, GeoNorge



HØYRINGSFORSLAG -
Statsforvaltaren i Rogaland, mars 2024

6525500
6525400
6525300
6525200
6525100
6525000
6524900
6524800

6525500
6525400
6525300
6525200
6525100
6525000
6524900
6524800



Ragstjørna naturreservat

Høyringsforslag

330000 330100 330200 330300 330400 330500 330600 330700 330800 330900 331000 331100

Denne forskrifta erstattar gjeldande verneforskrift for Ragstjørna naturreservat:
Forskrift av 20.12.1996 nr. 1270 om fredning av Ragstjørna naturreservat, Gjesdal kommune, Rogaland

Sidan dette forslaget til ny verneforskrift erstattar den eksisterande forskrifta, og det er mange endringar i tillegg til at ho er omsett til nynorsk, er endringane ikkje sett i kursiv. Paragraftitlane er likevel sett i kursiv, slik malen for verneforskrift er sett opp. I tillegg er nye gards- og bruksnummer er sett i kursiv, og det endra arealet.

Forskrift om vern av Ragstjørna naturreservat, Gjesdal kommune, Rogaland

Fastsett ved kongeleg resolusjon [dato] med heimel i lov 19. juni 2009 nr. 100 om forvaltning av naturens mangfold (naturmangfoldloven) § 34, og § 62. Fremja av Klima- og miljødepartementet.

§ 1 Føremål

Føremålet med forskrifta er å ta vare på eit variert område som inneheld fleire typar natur, mellom anna både ope og tresatt våtmark, elveløp, sjeldan og sårbar flaumskogsmark og eit verneverdig steinblokkssystem av kvartærgeologisk opphav. Området er eit viktig hekke- og overvintringsområde for våtmarksfugl, og føremålet er derfor også å ta vare på det naturlege dyrelivet som er knytt til området, samt den naturleg tilhøyrande vegetasjonen.

Det er ei målsetting å ta vare på verneverdiane i mest mogleg urørd tilstand, og eventuelt vidareutvikle dei.

§ 2 Geografisk avgrensing

Naturreservatet omfattar følgjande gnr./bnr.: Gjesdal kommune: 14/6-7,48, 14/300, 36/1, 36/3, 36/4,18 og 36/23.

Naturreservatet dekker eit totalareal på 652,5 daa. Grensene for naturreservatet går fram av kart datert Klima- og miljødepartementet [dato]. Dei nøyaktige grensene for naturreservatet skal merkast av i marka der de går over land. Knekkpunkta skal koordinatfestast.

Verneforskrifta med kart blir oppbevart i Gjesdal kommune, hos Statsforvaltaren i Rogaland, i Miljødirektoratet og i Klima- og miljødepartementet.

§ 3 Vernereglar

I naturreservatet må ingen gjere noko som skadar verneverdiane som går fram av føremålet med vernet.

I naturreservatet gjeld følgjande vernereglar:

- a. Vegetasjonen, medrekna daude buskar og tre, og plantar i vatn, er verna mot skade og øydelegging. Det er forbode å fjerne plantar og sopp, medrekna lav eller deler av desse, frå naturreservatet. Nye planteartar er forbode å innføra, deriblant planting eller såing av tre og annan vegetasjon.
- b. Dyrelivet, medrekna egg, reirplassar og hiområde, er verna mot skade, øydelegging og forstyrring. Utsetting av dyr, medrekna fisk er forbode.
- c. Jakt, fangst og bruk av skytevåpen er forbodet.
- d. Hundar skal haldast i band heile året.
- e. Det må ikkje settast i verk tiltak som kan endre naturmiljøet, som til dømes oppføring av bygningar, anlegg, gjerde og andre varige eller mellombelse innretningar, parkering av campingvogner, brakker e.l., opplag av båtar, framføring av luftleidningar, jordkablar, kloakkleidningar, bygging av vegar, drenering eller anna form for tørrlegging, uttak, oppfylling og lagring av masse, utføring av kloakk eller anna form for forureining, etterlating

av avfall, inkludert hageavfall, gjødsling, kalking eller bruk av kjemiske plantevernmidler. Forsøpling er forbode. Oppstillinga av tiltak er ikkje uttømmende.

- f. Camping, telting og oppsetting av kamuflasjeinnretningar for fotografering er forbodet.
- g. Bruk av naturreservatet til større arrangement er forbode.

§ 4 *Generelle unntak frå vernereglane*

Vernereglane i § 3 andre ledd er ikkje til hinder for

- a. sanking av bær og matsopp,
- b. fiske i samsvar med gjeldande lovverk,
- c. felling av store rovdyr i samsvar med gjeldande lovverk,
- d. fangst av villmink,
- e. vedlikehald av eksisterande stiar, turveggar og klatreruter i samsvar med standard på vernetidspunktet,
- f. tradisjonell beiting,
- g. bålbrekking med tørrkvist frå bakken eller medteken ved, i samsvar med gjeldande lovverk,
- h. fjerning av vegetasjon langs jordekantar av omsyn til maskinbruk på dyrka mark. Vegetasjonen skal bli liggande igjen i naturreservatet.
- i. drift og vedlikehald, samt istandsetting ved akutt utfall eller fare for akutt utfall på eksisterande energi- og kraftanlegg i og inntil verneområdet,
- j. oppgradering eller fornying av kraftleidningar for heving av spenningsnivå og auking av linetverrsnittet, når tiltaket ikkje skadar verneverdiane angitt i verneføremålet nemneverdig.

§ 5 *Regulering av ferdsel*

All ferdsel skal skje varsamt og ta omsyn til vegetasjon, dyreliv og kulturminne.

I naturreservatet gjeld følgjande reglar om ferdsel:

- a. Motorisert ferdsel på land og i vatn er forbode, medrekna flyging under 300 m, samt landing og start med luftfartøy. Forbodet gjeld òg bruk av modellbåtar, modellfly og drone.
- b. Sykling, riding og bruk av hest er forbode utanom på eksisterande turveg vist på vernekartet.
- c. Bruk av seglbrett er forbodet.

§ 6 *Generelle unntak frå ferdselsreglane*

Ferdselsreglane i § 5 er ikkje til hinder for gjennomføring av militær operativ verksemd og tiltak i samband med ambulanse-, politi-, brannvern-, rednings- og oppsynsverksemd, samt gjennomføring av skjøtsels- og forvaltningsoppgåver som er bestemt av forvaltningsstyresmakta. Unntaket gjeld ikkje øvingsverksemd.

Ferdselsreglane i § 5 annet ledd er ikkje til hinder for

- a. naudsynt motorferdsel for uttransport av sjuke og skadde bufe. Køyretøy som nyttast skal vere skånsamt mot markoverflata. Det skal sendast melding til ansvarleg oppsyn for verneområdet i forkant av køyring.
- b. landing og start med Forsvaret sine luftfartøy, og
- c. naudsynt motorferdsel i samband med akutt utfall eller fare for akutt utfall på eksisterande energi- og kraftanlegg. Ved bruk av motorisert transport skal det i etterkant sendast melding til forvaltningsstyresmakta.

§ 7 *Spesifiserte dispensasjonsreglar*

Forvaltningsstyresmakta kan etter søknad gi dispensasjon til

- a. istandsetting, vedlikehald og skjøtsel av kulturminne,
- b. merking og rydding av nye stiar,
- c. etablering av fugletårn,
- d. oppsetting, vedlikehald og fjerning av gjerder,
- e. avgrensa bruk av naturreservatet for aktivitetar nemnt i § 3 andre ledd bokstav g

- f. ringbarking, hogst og uttak av gran og framande treslag
- g. vedlikehald av eksisterande grøfteavløp som drenerer tilgrensande jord- og skogbruksareal
- h. oppgradering og fornying av kraftleidningar som ikkje fell inn under § 4
- i. naudsynt motorferdsel i samband med drift og vedlikehald, samt oppgradering og fornying av eksisterande kraftleidning
- j. drift, vedlikehald og naudsynt oppgradering av kanal for utslepp av vatn frå kraftverket,
- k. naudsynt motorferdsel i samband med aktivitetar etter § 4 bokstav c, g, j, k, l og m og § 7 bokstav f og j.

§ 8 *Generelle dispensasjonsreglar*

Forvaltningsstyresmakta kan gjere unntak frå forskrifta dersom det ikkje strir mot føremålet med vernet og ikkje kan påverke verneverdiane nemneverdig, eller dersom omsyn til tryggleik eller omsynet til vesentlege samfunnsinteresser gjer det nødvendig, jf. naturmangfoldloven § 48.

§ 9 *Skjøtsel*

Forvaltningsstyresmakta, eller den forvaltningsstyresmakta bestemmer, kan setje i verk tiltak for å oppretthalde eller oppnå den natur- eller kulturtilstand som er føremålet med vernet, jf. naturmangfoldloven § 47.

§ 10 *Forvaltningsplan*

Det kan utarbeidast forvaltningsplan med nærare retningsliner for forvaltning av naturreservatet. Forvaltningsplanen kan innehalde nærare retningsliner for gjennomføring av skjøtsel.

§ 11 *Forvaltningsstyresmakt*

Miljødirektoratet fastset kven som er forvaltningsstyresmakt etter denne forskrifta. Miljødirektoratet kan delegere styresmakta til kommunar som samtykker til det.

§ 12 *Ikraftsetjing*

Denne forskrifta trer i kraft straks.