
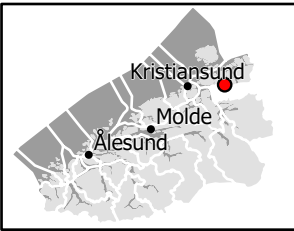



**Berget**  
**Aure kommune, Møre og Romsdal fylke**

 Grense for foreslått verneområde

Målestokk: 1: 7000 i A4  
Ekvidistanse: 10 m  
Koord.sys.: ETRS 1989 UTM Zone 32N  
Grunnkartdata: FKB, N5 og N20 2021  
Kartverket og Geovekst

0 70 140 280 m



Kartproduksjon: Statsforvaltaren i Møre og Romsdal  
**Statsforvaltaren i Møre og Romsdal, mars 2022**