






Tilrådning - Vern etter naturmangfoldloven

## Verpelva

Tønsberg kommune, Vestfold og Telemark fylke

- |   |                               |   |                          |
|---|-------------------------------|---|--------------------------|
|  | Områdeavgrensing              |  | Områder inn etter høring |
|  | Traktorvei jf. verneforskrift |  | Områder ut etter høring  |
|  | Gapahuk jf. verneforskrift    |   |                          |

Koordinatsystem: ETRS 1989 UTM Zone 32N  
 Kartgrunnlag, tilatelse: FKB, Norge digitalt  
 Kartproduksjon: Statsforvalteren i Vestfold og Telemark  
 Målestokk: 1:8 000 i A4 Ekvidistans: 5 meter  
 0 40 80 160 240 320  
 Meter

