



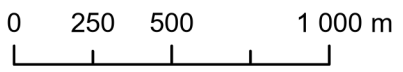


Froland kommune
Agder

-  Grense for verneområde
-  Bål plass, jf. verneforskrift
-  Skiløype, jf. verneforskrift
-  Eiendomsgrenser



Grautkleivknatten og Rypeknuten naturreservat

Frivillig skogvern - høring
Statsforvalteren i Agder, mars 2022

Målestokk 1: 24 000
Ekvidistanse: 5 m
UTM rutenett i EUREF89, søne 32N
Kartgrunnlag: Norge Digitalt
Kartproduksjon: Statsforvalteren i Agder



439000 440000 441000 442000 443000 444000

6506000
6505000
6504000
6503000