





Drevdalen naturreservat

Trysil kommune, Innlandet

-  Grense for verneområdet
-  Sti, jf. verneforskrift
-  Kraftlinje, jf. verneforskrift
-  Driftstrasé, jf. verneforskrift

Målestokk: 1:30 000 i A4/A3

Ekvidistans: 20 m

Rutenett: WGS 1984 UTM sone 32

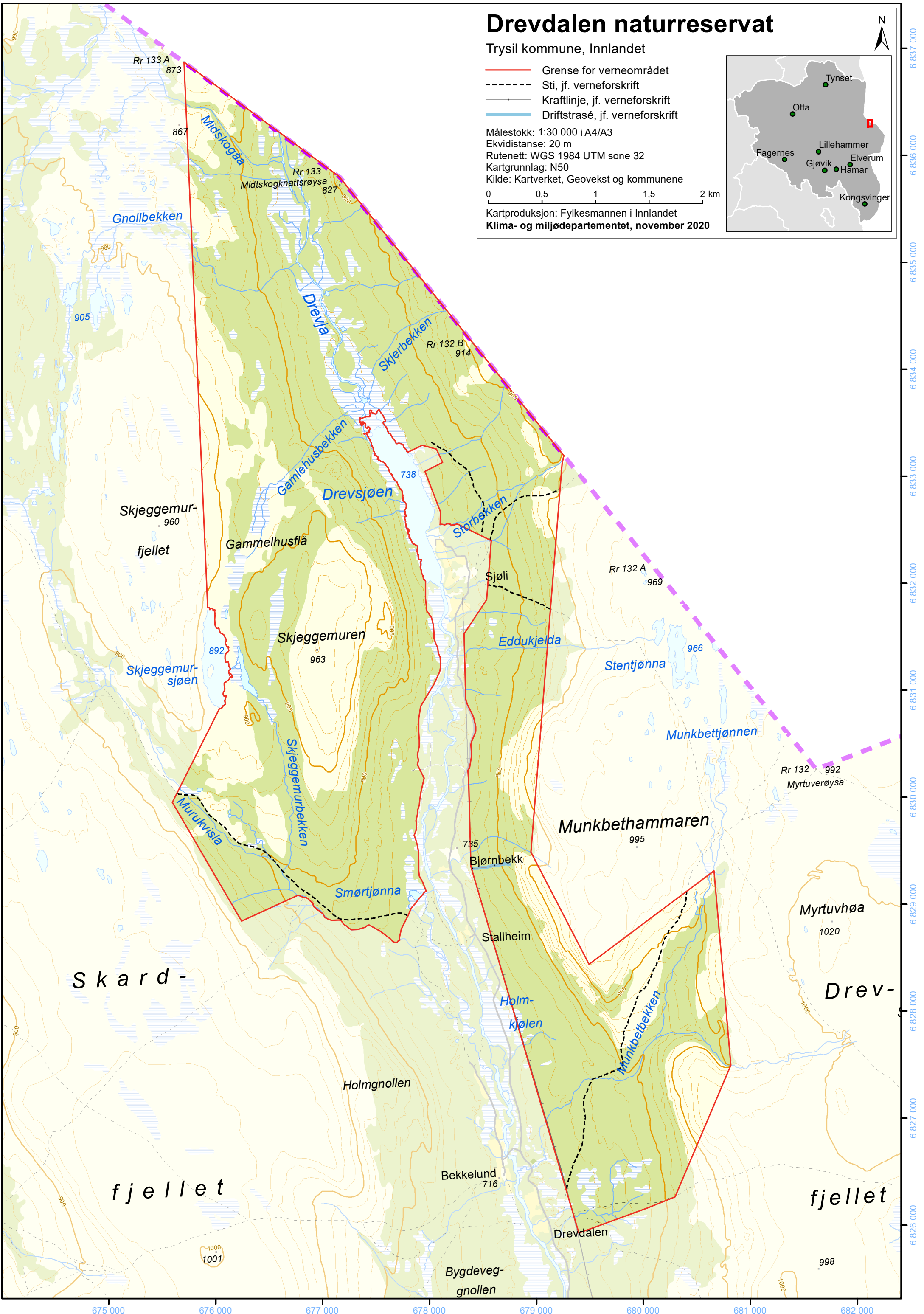
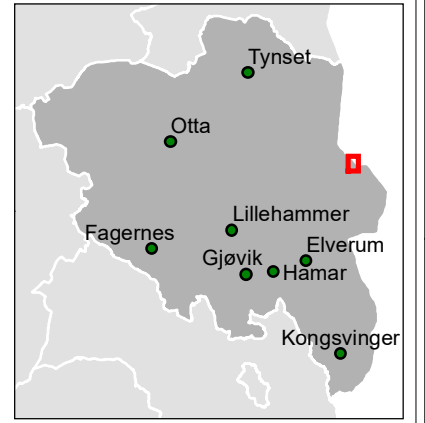
Kartgrunnlag: N50

Kilde: Kartverket, Geovekst og kommunene

0 0,5 1 1,5 2 km

Kartproduksjon: Fylkesmannen i Innlandet

Klima- og miljødepartementet, november 2020



675 000

676 000

677 000

678 000

679 000

680 000

681 000

682 000

6 837 000
6 836 000
6 835 000
6 834 000
6 833 000
6 832 000
6 831 000
6 830 000
6 829 000
6 828 000
6 827 000
6 826 000