




Østmarka - Mindre utvidelse av foreslått friluftslivsområde Oslo kommune

-  Oppstartsareal for mindre utvidelse
-  Foreslått friluftslivsområde etter markaloven, jf. høring 15.10.2022
-  Foreslått nasjonalpark, jf. høring 15.10.2022

Målestokk: 1:55 000 i A3
 Koord.sys.: ETRS 1989 UTM sone 32
 Grunnkart: Kartverket, Geovekst og kommuner - Geodata AS

0 470 940 1410 1880 2350 m

OPPSTARTSMELDING - Statsforvalteren i Oslo og Viken, januar 2023

