

Forskrift om endring av forskrift om vern for Søndre Jeløy Landskapsvernområde, Moss kommune, Østfold.

Fastsatt ved kongelig resolusjon ... med hjemmel i lov 19. juni 2009 nr.100 om forvaltning av naturens mangfold (naturmangfoldloven) § 34 jf. § 37 og [§ 77]. Fremmet av Klima- og miljødepartementet.

I

I forskrift FOR-1983-12-23-2016 om vern for Søndre Jeløy Landskapsvernområde, Moss kommune, Østfold, gjøres følgende endringer:

Forskriftens tittel skal lyde:

Forskrift om vern for Søndre Jeløy Landskapsvernområde, Moss kommune, *Viken*.

§ 1 skal lyde:

Landskapsvernområdet omfatter følgende gnr./bnr. i Moss kommune: 1/692, 693, 694, 695, 696, 697, 698, 699, 700, 2597, 2601, 2608, 2609, 2614, 2819, 2821, 2822, 2823, 2824, 2825, 2828, 2829, 2830, 2831, 2832, 2833, 2834, 2835, 2836, 2837, 2839, 2844, 2851, 2857, 2859, 3501, 3505, 3520, 3588, 3589, 3851 og 2/2540.

Landskapsvernområdet omfatter et areal på 3603 daa.

Grensene for Landskapsvernområdet fremgår av kart i målestokk 1:10 000, datert *Klima- og miljødepartementet [måned årstall]*. Kartet med verneforskriften oppbevares i Moss kommune, hos *Statsforvalteren i Oslo og Viken*, i *Miljødirektoratet* og i *Klima- og miljødepartementet*.




De nøyaktige grensene for landskapsvernområdet skal avmerkes i marka etter nærmere anvisning fra forvaltningsmyndigheten. Knekkpunktene bør koordinatfestes.

II

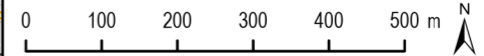
Forskriften trer i kraft straks.

Søndre Jeløy landskapsvernområde

Moss kommune, Viken fylke

-  Foreslått omgjøring fra landskapsvern til naturreservat
-  Eksisterende naturreservat
-  Eksisterende landskapsvernområde

Målestokk: 1:10 000 i A3
Ekvidistanse: 5 m
Koord.sys.: ETRS 1989 UTM sone 32
Grunnkart: Kartverket, Geovekst og kommuner - Geodata AS



TILRÅDING - Statsforvalteren i Oslo og Viken, august 2021

