

Forskrift om vern av Austadmarka naturreservat, Drammen kommune, Viken

Fastsatt ved kongelig resolusjon [dato] med hjemmel i lov 19. juni 2009 nr. 100 om forvaltning av naturens mangfold (naturmangfoldloven) § 34, jf. § 37 og § 62. Fremmet av Klima- og miljødepartementet.

§ 1. (formål)

Formålet med naturreservatet er å bevare et skogområde som representerer en bestemt type natur i form av produktiv barskog og som inneholder truet, sjelden og sårbar natur.

Området er lavereliggende, og vegetasjonen er variert og med større innslag av rikere skogtyper som kalkbarskog.

Det er en målsetting å beholde verneverdiene i mest mulig urørt tilstand og videreutvikle de.

§ 2. (geografisk avgrensning)

Naturreservatet berører følgende gnr./bnr.: 20/1, 22/16, 24/1, 63/3.

Naturreservatet dekker et totalareal på 1585 daa. Grensene for naturreservatet går fram av kart datert Klima- og miljødepartementet De nøyaktige grensene for naturreservatet skal avmerkes i marka. Knekkpunktene skal koordinatfestes.

Verneforskriften med kart oppbevares i Drammen kommune, hos Fylkesmannen i Oslo og Viken, i Miljødirektoratet og i Klima- og miljødepartementet.

§ 3. (vernebestemmelser)

I naturreservatet må ingen foreta seg noe som forringer verneverdiene angitt i verneformålet.

I naturreservatet gjelder følgende vernebestemmelser:

- a. Vegetasjonen, herunder døde busker og trær, er vernet mot skade og ødeleggelse. Det er forbudt å fjerne planter og sopp inkludert lav eller deler av disse fra reservatet. Planting eller såing av trær og annen vegetasjon er forbudt.
- b. Dyrelivet, herunder reirplasser og hiområder, er vernet mot skade, ødeleggelse og unødig forstyrrelse. Utsetting av dyr er forbudt.
- c. Det må ikke iverksettes tiltak som kan endre naturmiljøet, som f.eks. oppføring av bygninger, anlegg, gjerder, eller andre varige eller midlertidige innretninger, parkering av campingvogner, brakker e.l., framføring av luftledninger, jordkabler og kloakkledninger, bygging av veier, drenering og annen form for tørrlegging, uttak, oppfylling og lagring av masse, utslipp av kloakk eller annen form for forurensning, henleggelse av avfall, gjødsling, kalking og bruk av kjemiske bekjempingsmidler. Forsøpling er forbudt. Opplistingen av tiltak er ikke uttømmende.
- d. Bruk av naturreservatet til større arrangementer er forbudt.

§ 4. (generelle unntak fra vernebestemmelsene)

Vernebestemmelsene i § 3 annet ledd er ikke til hinder for:

- a. Sanking av bær og matsopp.
- b. Jakt, fangst og fiske i samsvar med gjeldende lovverk.
- c. Felling av store rovdyr i samsvar med gjeldende lovverk.
- d. Vedlikehold av hytter avmerket på vernekartet i henhold til tilstand på vernetidspunktet, samt rydding av vegetasjon inntil 2 dekar rundt hytta.
- e. Vedlikehold av eksisterende skogsbilvei i henhold til standard på vernetidspunktet.
- f. Vedlikehold av traktorveier, Risdalstårnet, gapahuk, informasjonsskilt og andre anlegg og innretninger i henhold til standard på vernetidspunktet.
- g. Beiting.
- h. Utsetting av saltsteiner.
- i. Bålbrenning med tørrkvist eller medbrakt ved, i samsvar med gjeldende lovverk.

- j. Oppsetting av midlertidige mobile jakttårn for storviltjakt og forsiktig rydding av kvist og småbusker i skuddfeltet.
- k. Merking, rydding og vedlikehold av eksisterende stier, skiløyper, lysløype og gamle ferdselsveier.
- l. Drift og vedlikehold, samt istandsetting ved akutt utfall på eksisterende energi- og kraftanlegg inntil verneområdet.

§ 5. (regulering av ferdsel)

All ferdsel skal skje varsomt og ta hensyn til vegetasjon, dyreliv og kulturminner.

I naturreservatet gjelder følgende bestemmelser om ferdsel:

- a. Motorisert ferdsel til lands og til vanns er forbudt, herunder landing og start med luftfartøy.
- b. Utenom eksisterende veier og stier er sykling, ridning og bruk av hest forbudt.

§ 6. (generelle unntak fra ferdselsbestemmelsene)

Ferdselsbestemmelsene i § 5 er ikke til hinder for gjennomføring av militær operativ virksomhet og tiltak i forbindelse med ambulans-, politi-, brannvern-, rednings- og oppsynsvirksomhet, samt gjennomføring av skjøtsels- og forvaltningsoppgaver som er bestemt av forvaltningsmyndigheten. Unntaket gjelder ikke øvingsvirksomhet.

Ferdselsbestemmelsene i § 5 annet ledd er ikke til hinder for:

- a. Nødvendig motorferdsel på eksisterende bilvei.
- b. Nødvendig motorferdsel for uttransport av syke og skadde bufe. Kjøretøy som benyttes skal være skånsomt mot markoverflaten. Det skal gis melding til ansvarlig oppsyn for verneområdet i forkant av kjøring.
- c. Nødvendig uttransport av felt elg og hjort med lett beltekjøretøy som ikke setter varige spor i terrenget.
- d. Nødvendig uttransport av felt elg og hjort på traktorveier i naturreservatet avmerket på vernekartet.
- e. Nødvendig motorferdsel i forbindelse med akutt utfall eller fare for akutt utfall på eksisterende energi- og kraftanlegg. Ved bruk av motorisert transport skal det i etterkant sendes melding til forvaltningsmyndigheten.
- f. Landing og start med Forsvarets luftfartøy.
- g. Preparering av skiløyper avmerket på vernekart.

§ 7. (spesifiserte dispensasjonsbestemmelser)

Forvaltningsmyndigheten kan etter søknad gi dispensasjon til:

- a. Istandsetting og vedlikehold og skjøtsel av kulturminner.
- b. Tiltak i forbindelse med forvaltning av vilt og fisk.
- c. Gjenoppføring av bygning som er gått tapt ved brann eller naturskade.
- d. Oppsetting av gjerde for husdyrbeite.
- e. Omlegging av stier eller løyper eller opprettelse av nye stier og løyper.
- f. Avgrenset bruk av reservatet for aktiviteter nevnt i § 3 andre ledd bokstav d.
- g. Rydding av vegetasjon rundt Risdalstårnet for å beholde utsikt.
- h. Preparering av skiløyper.
- i. Nødvendig motorferdsel for transport av ved, materialer og utstyr til hytter i naturreservatet.
- j. Nødvendig motorferdsel i forbindelse med aktiviteter etter § 4 bokstav d, e, f, k og l og § 7 bokstav a, b, c, d og h.

§ 8. (generelle dispensasjonsbestemmelser)

Forvaltningsmyndigheten kan gjøre unntak fra forskriften dersom det ikke strider mot vernevedtakets formål og ikke kan påvirke verneverdiene nevneverdig, eller dersom sikkerhetshensyn eller hensynet til vesentlige samfunnsinteresser gjør det nødvendig, jf. naturmangfoldloven § 48.

§ 9. (skjøtsel)

Forvaltningsmyndigheten, eller den forvaltningsmyndigheten bestemmer, kan iverksette tiltak for å opprettholde eller oppnå den natur- eller kulturtilstand som er formålet med vernet, jf. naturmangfoldloven § 47.

§ 10. (forvaltningsplan)

Det kan utarbeides forvaltningsplan med nærmere retningslinjer for forvaltning av naturreservatet. Forvaltningsplanen kan inneholde nærmere retningslinjer for gjennomføring av skjøtsel.

§ 11. (forvaltningsmyndighet)







Miljødirektoratet fastsetter hvem som skal ha forvaltningsmyndighet etter denne forskriften.

§ 12. (ikrafttredelse)

Denne forskriften trer i kraft straks.

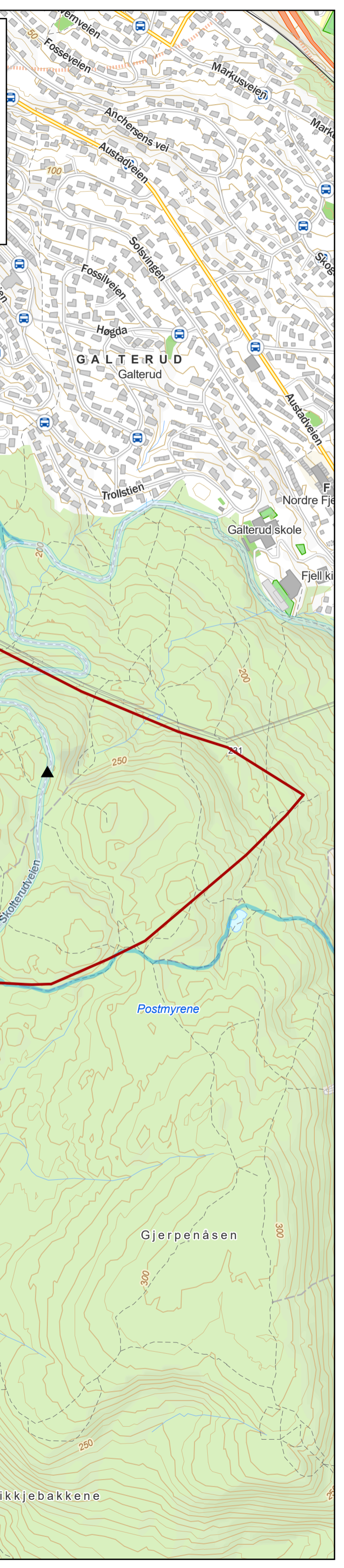
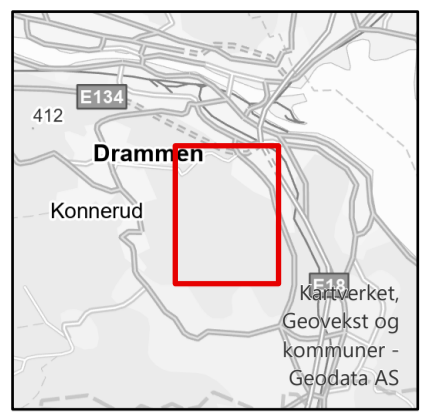
Austadmarka

Drammen kommune, Viken fylke

-  Foreslått grense for naturreservat
-  Lysløype, jf. verneforskrift
-  Skiløype, jf. verneforskrift
-  Gapahuk jf. verneforskrift
-  Hytte, jf. verneforskrift
-  Utsiktstårn jf. verneforskrift

Målestokk: 1:8 000 i A3
Koord.sys.: ETRS 1989 UTM sone 32
Grunnkart: Kartverket, Geovekst og kommunene

0 0,15 0,3 Kilometer



Høringskart - Fylkesmannen i Oslo og Viken, desember 2020