

Forskrift om endring av forskrift om verneplan for Oslofjorden – delplan Østfold – Grønliparken naturreservat, Moss kommune, Østfold

Fastsatt ved kongelig resolusjon [...] med hjemmel i lov 19. juni 2009 nr.100 om forvaltning av naturens mangfold (naturmangfoldloven) § 34 jf. § 37. Fremmet av Klima- og miljødepartementet.

I

I forskrift FOR-2010-04-16-565 om vern av Grønliparken naturreservat, Moss kommune, Østfold gjøres følgende endringer:

Forskriftens tittel skal lyde:

Forskrift om vern av Grønliparken og Ormåsen naturreservat, Moss kommune, Viken

§ 1 skal lyde:

Naturreservatet berører gnr./bnr. 1/2829 og 1/2831 i Moss kommune.

Naturreservatet dekker et totalareal på [---] dekar. Grensene for naturreservatet går fram av kart datert Klima- og miljødepartementet [måned årstall]. De nøyaktige grensene for naturreservatet skal avmerkes i marka. Knekkpunktene skal koordinatfestes.

Verneforskriften med kart oppbevares i Moss kommune, hos Fylkesmannen i Oslo og Viken, i Miljødirektoratet og i Klima- og miljødepartementet.

§ 2 skal lyde:




Formålet med naturreservatet er å bevare en bestemt naturtype i form av en velutviklet edelløvskog i Grønliparken, og rik blandingskog i Ormåsen. Området har særlig betydning for biologisk mangfold med et rikt artsmangfold og trær av grove dimensjoner.

II

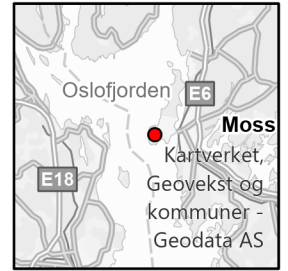

Forskriften trer i kraft straks.

Grønliparken og Ormåsen

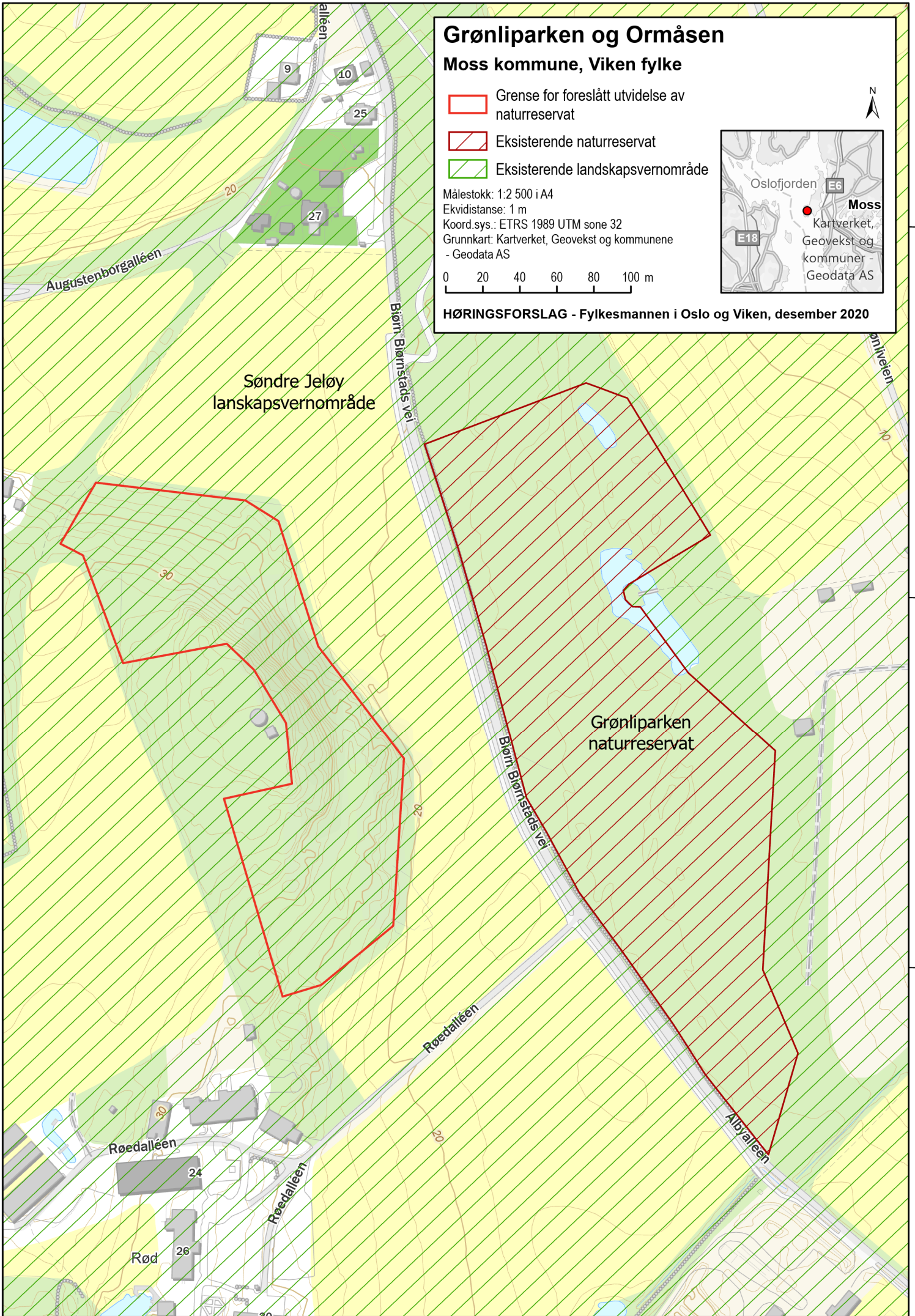
Moss kommune, Viken fylke

-  Grense for foreslått utvidelse av naturreservat
-  Eksisterende naturreservat
-  Eksisterende landskapsvernområde

Målestokk: 1:2 500 i A4
Ekvidistanse: 1 m
Koord.sys.: ETRS 1989 UTM sone 32
Grunnkart: Kartverket, Geovekst og kommunene
- Geodata AS



HØRINGSFORSLAG - Fylkesmannen i Oslo og Viken, desember 2020



Søndre Jeløy
landskapsvernområde

Grønliparken
naturreservat