

Forskrift om vern av Leitjernhøgda naturreservat, Drammen kommune, Viken

Fastsatt ved kongelig resolusjon [dato] med hjemmel i lov 19. juni 2009 nr. 100 om forvaltning av naturens mangfold (naturmangfoldloven) § 34, jf. § 37 og § 62. Fremmet av Klima- og miljødepartementet.

§ 1. (formål)

Formålet med naturreservatet er å bevare et skogområde som representerer en bestemt type natur i form av gammel og lite påvirket skog med forekomster av gammel granskog på middels og høyere bonitet med tildels mye død ved. Videre er formålet å bevare ei sørlig og lavtliggende bakkemyr dominert av rome (Løkmyr).

Det er en målsetting å beholde verneverdiene i mest mulig urørt tilstand, og eventuelt videreutvikle dem.

§ 2. (geografisk avgrensning)

Naturreservatet berører følgende gnr./bnr.: Drammen kommune: 215/56 m.fl., 218/45, 223/1, 223/5, 223/46, 224/3 m.fl.

Naturreservatet dekker et totalareal på 2245 daa. Grensene for naturreservatet går fram av kart datert Klima- og miljødepartementet [dato]. De nøyaktige grensene for naturreservatet skal avmerkes i marka. Knekkpunktene skal koordinatfestes.

Verneforskriften med kart oppbevares i Drammen kommune, hos Fylkesmannen i Oslo og Viken, i Miljødirektoratet og i Klima- og miljødepartementet.

§ 3. (vernebestemmelser)

I naturreservatet må ingen foreta seg noe som forringer verneverdiene angitt i verneformålet.

I naturreservatet gjelder følgende vernebestemmelser:

- a. Vegetasjonen, herunder døde busker og trær, er vernet mot skade og ødeleggelse. Det er forbudt å fjerne planter og sopp inkludert lav eller deler av disse fra reservatet. Planting eller såing av trær og annen vegetasjon er forbudt.
- b. Dyrelivet, herunder reirplasser og hiområder, er vernet mot skade, ødeleggelse og unødige forstyrrelse. Utsetting av dyr er forbudt.
- c. Det må ikke iverksettes tiltak som kan endre naturmiljøet, som f.eks. oppføring av bygninger, anlegg, gjerder, eller andre varige eller midlertidige innretninger, parkering av campingvogner, brakker e.l., [opplag av båter], framføring av luftledninger, jordkabler og kloakkledninger, bygging av veier, drenering og annen form for tørrlegging, uttak, oppfylling og lagring av masse, utslipp av kloakk eller annen form for forurensning, henleggelse av avfall, gjødsling, kalking og bruk av kjemiske bekjempingsmidler. Forsøpling er forbudt. Opplistingen av tiltak er ikke uttømmende.
- d. Bruk av naturreservatet til større arrangementer er forbudt.

§ 4. (generelle unntak fra vernebestemmelsene)

Vernebestemmelsene i § 3 annet ledd er ikke til hinder for:

- a. Sanking av bær og matsopp.
- b. Jakt, fangst og fiske i samsvar med gjeldende lovverk.
- c. Felling av store rovdyr i samsvar med gjeldende lovverk.
- d. Vedlikehold av eksisterende bygninger og andre anlegg og innretninger i henhold til standard på vernetidspunktet, herunder rydding av vegetasjon inntil 2 dekar rundt eksisterende hytter.
- e. Beiting.
- f. Utsetting av saltsteiner.
- g. Bålbrenning med tørrkvist fra bakken eller medbrakt ved i samsvar med gjeldende lovverk.

- h. Oppsetting av midlertidige mobile jakttårn for storviltjakt og forsiktig rydding av kvist og småbusker i skuddfeltet.
- i. Merking, rydding og vedlikehold av eksisterende traktorveier, gammel hestevei, stier og skiløyper, jf. vernekart.
- j. rydding av vegetasjon på inntil ett dekar i en sone rundt utsiktspunkt avmerket på vernekartet for å opprettholde utsikt.

§ 5. (regulering av ferdsel)

All ferdsel skal skje varsomt og ta hensyn til vegetasjon, dyreliv og kulturminner.

I naturreservatet gjelder følgende bestemmelser om ferdsel:

- a. Motorisert ferdsel til lands og til vanns er forbudt, herunder landing og start med luftfartøy.
- b. Sykling, ridning og bruk av hest er forbudt utenom stier.

§ 6. (generelle unntak fra ferdselsbestemmelsene)

Ferdselsbestemmelsene i § 5 er ikke til hinder for gjennomføring av militær operativ virksomhet og tiltak i forbindelse med ambulanse-, politi-, brannvern-, rednings- og oppsynsvirksomhet, samt gjennomføring av skjøtsels- og forvaltningsoppgaver som er bestemt av forvaltningsmyndigheten. Unntaket gjelder ikke øvingsvirksomhet.

Ferdselsbestemmelsene i § 5 annet ledd er ikke til hinder for:

- a. Nødvendig motorferdsel for uttransport av syke og skadde bufe. Kjøretøy som benyttes skal være skånsomt mot markoverflaten. Det skal gis melding til ansvarlig oppsyn for verneområdet i forkant av kjøring.
- b. Nødvendig uttransport av felt elg og hjort med lett beltekjøretøy som ikke setter varige spor i terrenget.
- c. Nødvendig motorferdsel for uttransport av felt elg og hjort på traktorveier angitt på vernekart.
- d. Landing og start med Forsvarets luftfartøy.
- e. Preparering av skiløyper angitt på vernekart.

§ 7. (spesifiserte dispensasjonsbestemmelser)

Forvaltningsmyndigheten kan etter søknad gi dispensasjon til:

- a. Istandsetting og vedlikehold og skjøtsel av kulturminner.
- b. Tiltak i forbindelse med forvaltning av vilt og fisk.
- c. Nødvendig uttransport av felt elg og hjort med andre kjøretøy enn lett beltekjøretøy som nevnt i § 6 andre ledd b.
- d. Hogst av etablerte plantefelt.
- e. Merking og rydding av nye stier og skiløyper.
- f. Avgrenset bruk av reservatet for aktiviteter nevnt i § 3 d.
- g. Oppsetting og vedlikehold av gjerder.
- h. Øvingskjøring for formål nevnt i § 6 første ledd.
- i. Nødvendig motorferdsel i forbindelse med aktiviteter etter § 4 d, f og i og § 7 a og c.
- j. Nødvendig motorferdsel for transport av ved, materialer og utstyr til hytter i naturreservatet og til hytter på gnr./bnr. 218/85 og 223/381.
- k. Gjenoppføring av bygninger som er gått tapt ved brann eller naturskade.
- l. Flytting av gapahuk angitt på vernekart til mer egnet sted.
- m. Hogst av ved til hytter i reservatet og til hytte på gnr./bnr. 223/381.

§ 8. (generelle dispensasjonsbestemmelser)

Forvaltningsmyndigheten kan gjøre unntak fra forskriften dersom det ikke strider mot vernevedtakets formål og ikke kan påvirke verneverdiene nevneverdig, eller dersom sikkerhetshensyn eller hensynet til vesentlige samfunnsinteresser gjør det nødvendig, jf. naturmangfoldloven § 48.

§ 9. (skjøtsel)

Forvaltningsmyndigheten, eller den forvaltningsmyndigheten bestemmer, kan iverksette tiltak for å opprettholde eller oppnå den natur- eller kulturtilstand som er formålet med vernet, jf. naturmangfoldloven § 47.

§ 10. (forvaltningsplan)

Det kan utarbeides forvaltningsplan med nærmere retningslinjer for forvaltning av naturreservatet. Forvaltningsplanen kan inneholde nærmere retningslinjer for gjennomføring av skjøtsel.

§ 11. (forvaltningsmyndighet)











Miljødirektoratet fastsetter hvem som skal ha forvaltningsmyndighet etter denne forskriften.

§ 12. (ikrafttredelse)

Denne forskriften trer i kraft straks. Samtidig oppheves forskrift 20. juni 1986 nr. 1362 om fredning for Løkmyr naturreservat, Nordre Eiker kommune, Buskerud.

Leitjernhøgda

Drammen kommune, Viken fylke

-  Eksisterende naturreservat
-  Traktorvei
-  Skiløype løypemaskin
-  Skiløype snøscooter
-  Sti
-  Gammel hestevei
-  Gapahuk
-  Mast sikringsradio
-  Hytte
-  Utsiktspunkt

Målestokk: 1:10 000 i A4
Koord.sys.: ETRS 1989 UTM sone 32
Grunnkart: Kartverket, Geovekst og kommunene

0 0,13 0,25 0,5 Kilometer

