

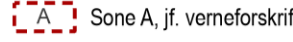
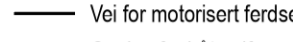
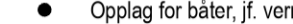


Foreslått vern i Østmarka

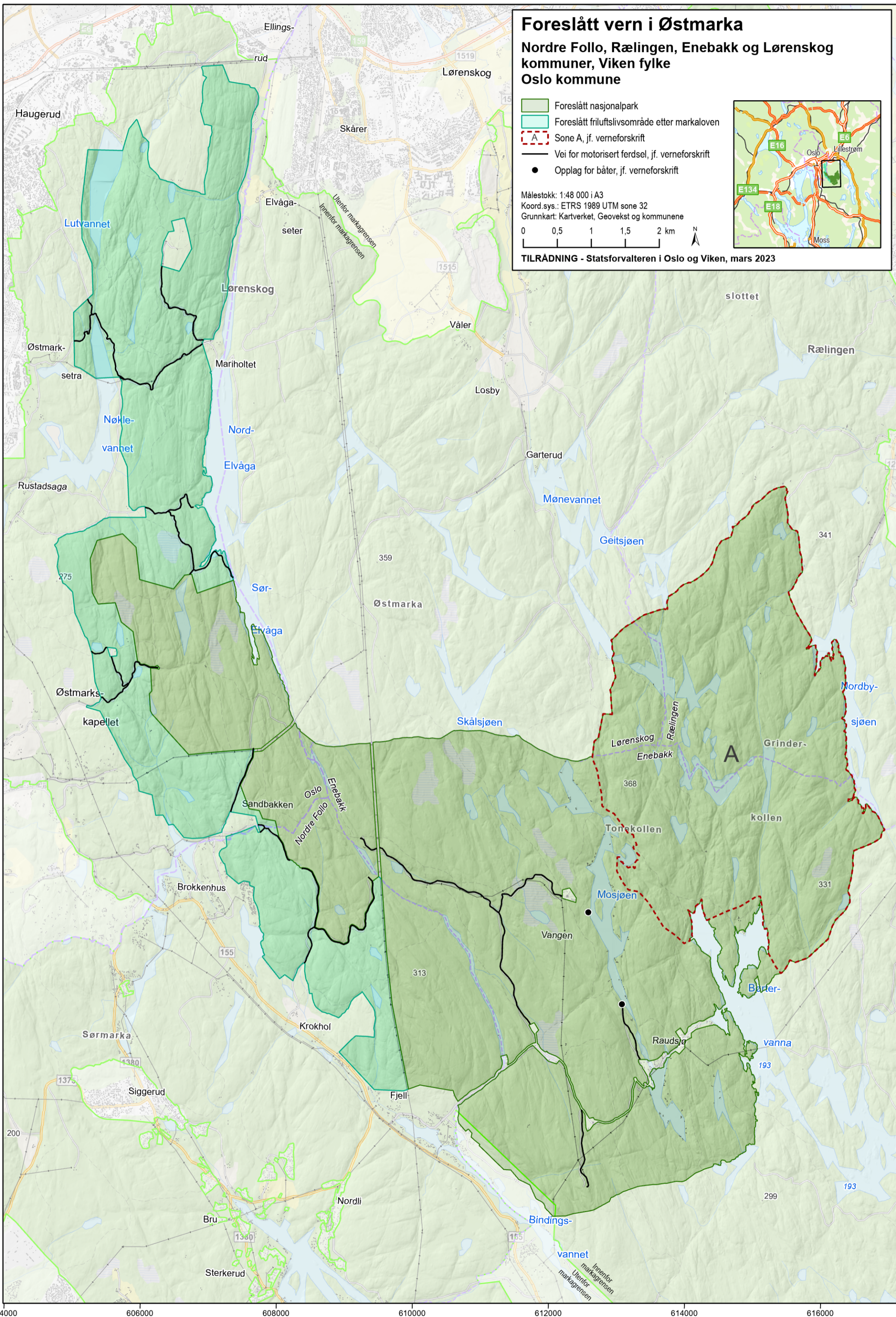
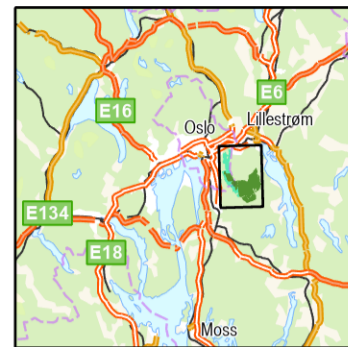
Nordre Follo, Rælingen, Enebakk og Lørenskog kommuner, Viken fylke
Oslo kommune

-  Foreslått nasjonalpark
-  Foreslått friluftslivsområde etter markaloven
-  Sone A, jf. verneforskrift
-  Vei for motorisert ferdsel, jf. verneforskrift
-  Opplag for båter, jf. verneforskrift

Målestokk: 1:48 000 i A3
Koord.sys.: ETRS 1989 UTM sone 32
Grunnkart: Kartverket, Geovekst og kommunene



TILRÅDNING - Statsforvalteren i Oslo og Viken, mars 2023



604000 606000 608000 610000 612000 614000 616000 6628000 6630000 6632000 6634000 6636000 6638000 6640000 6642000 6646000