

Forskrift om vern av Krokskogstupene naturreservat, Hole kommune, Viken

Fastsatt ved kongelig resolusjon [dato] med hjemmel i lov 19. juni 2009 nr. 100 om forvaltning av naturens mangfold (naturmangfoldloven) § 34, jf. § 37 og § 62. Fremmet av Klima- og miljødepartementet.

§ 1. (formål)

Formålet med naturreservatet er å bevare et skogområde som inneholder truet, sjelden og sårbar natur og som har særskilt betydning for biologisk mangfold.

Området innehar naturkvaliteter av høy verdi i både nasjonal og internasjonal sammenheng.

Verdiene er i hovedsak knyttet til gammel og rik barskog, edellauvskog og blandingskoger, rasmark og bekkekløfter hvor store deler er på kalkrik grunn. Området er svært variert og inneholder også et stort antall sårbare, sjeldne og truede karplanter, sopp, lav, fugl og insekter.

Det er en målsetting å beholde verneverdiene i mest mulig urørt tilstand og videreutvikle de.

Det skal samtidig tas hensyn til bruk av naturreservatet til idretts- og friluftslivsformål som ikke forringer verneverdiene nevnt i første ledd.

§ 2. (geografisk avgrensning)

Naturreservatet berører følgende gnr./bnr.: 198/3, 198/4, 198/5, 198/7, 198/11, 198/43, 234/4, 234/6, 236/1, 236/2, 236/3, 236/16, 236/23, 236/29, 236/30, 236/208, 237/1, 237/2, 238/1.

Naturreservatet dekker et totalareal på 3641 daa. Grensene for naturreservatet går fram av kart datert Klima- og miljødepartementet De nøyaktige grensene for naturreservatet skal avmerkes i marka. Knekkpunktene skal koordinatfestes.

Verneforskriften med kart oppbevares i Hole kommune, hos Statsforvalteren i Oslo og Viken, i Miljødirektoratet og i Klima- og miljødepartementet.

§ 3. (vernebestemmelser)

I naturreservatet må ingen foreta seg noe som forringer verneverdiene angitt i verneformålet.

I naturreservatet gjelder følgende vernebestemmelser:

- a. Vegetasjonen, herunder døde busker og trær, er vernet mot skade og ødeleggelse. Det er forbudt å fjerne planter og sopp inkludert lav eller deler av disse fra reservatet. Planting eller såing av trær og annen vegetasjon er forbudt.
- b. Dyrelivet, herunder reirplasser og hiområder, er vernet mot skade, ødeleggelse og unødige forstyrrelse. Utsetting av dyr er forbudt.
- c. Det må ikke iverksettes tiltak som kan endre naturmiljøet, som f.eks. oppføring av bygninger, anlegg, gjerder, eller andre varige eller midlertidige innretninger, parkering av campingvogner, brakker e.l., framføring av luftledninger, jordkabler og kloakkledninger, bygging av veier, drenering og annen form for tørrlegging, uttak, oppfylling og lagring av masse, utslipp av kloakk eller annen form for forurensning, henleggelse av avfall, gjødsling, kalking og bruk av kjemiske bekjempingsmidler. Forsøpling er forbudt. Opplistingen av tiltak er ikke uttømmende.
- d. Bruk av naturreservatet til større arrangementer er forbudt.

§ 4. (generelle unntak fra vernebestemmelsene)

Vernebestemmelsene i § 3 annet ledd er ikke til hinder for:

- a. Sanking av bær og matsopp.
- b. Jakt, fangst og fiske i samsvar med gjeldende lovverk.
- c. Felling av store rovdyr i samsvar med gjeldende lovverk.
- d. Vedlikehold av hytter avmerket på vernekartet i henhold til tilstand på vernetidspunktet, samt rydding av vegetasjon inntil 2 dekar rundt hytta.

- e. Vedlikehold av eksisterende skogsbilvei i henhold til standard på vernetidspunktet.
- f. Rydding og vedlikehold av eksisterende stier og traktorveier avmerket på vernekartet, Milorg-hytte i Nesseterdalen og andre anlegg og innretninger i henhold til standard på vernetidspunktet.
- g. Drift og vedlikehold, samt istandsetting ved akutt utfall på eksisterende kraftledning i og inntil verneområdet.
- h. Oppgradering eller fornyelse av kraftledning i og inntil verneområdet for heving av spenningsnivå og økning av linetverrsnittet, når tiltaket ikke skader verneverdiene angitt i verneformålet nevneverdig.
- i. Beiting.
- j. Utsetting av saltsteiner.
- k. Oppsetting av midlertidige mobile jakttårn for storviltjakt og forsiktig rydding av kvist og småbusker i skuddfeltet.
- l. Brenning av bål med tørrkvist fra bakken eller medbrakt ved i samsvar med gjeldende lovverk.
- m. Orienteringsløp og turorientering, forutsatt at det er gjennomført årlig kontakt på fylkesnivå i henhold til pkt. 2.2. i «Avtale om retningslinjer for o-idrettens forhold til naturmiljø og rettighetshavere» av 3.12.1989, samt at øvrige relevante punkter i avtalen følges.
- n. Terrengløp på eksisterende stier og lysløype.
- o. Gjennomføring av andre arrangementer som ikke forringer verneverdiene angitt i verneformålet.

§ 5. (regulering av ferdsel)

All ferdsel skal skje varsomt og ta hensyn til vegetasjon, dyreliv og kulturminner.

I naturreservatet gjelder følgende bestemmelser om ferdsel:

- a. Motorisert ferdsel til lands er forbudt, herunder landing og start med luftfartøy.
- b. Utenom eksisterende veier, traktorveier og stier angitt på vernekart er sykling, ridning og bruk av hest forbudt.

§ 6. (generelle unntak fra ferdselsbestemmelsene)

Ferdselsbestemmelsene i § 5 er ikke til hinder for gjennomføring av militær operativ virksomhet og tiltak i forbindelse med ambulans-, politi-, brannvern-, rednings- og oppsynsvirksomhet, samt gjennomføring av skjøtsels- og forvaltningsoppgaver som er bestemt av forvaltningsmyndigheten. Unntaket gjelder ikke øvingsvirksomhet.

Ferdselsbestemmelsene i § 5 annet ledd er ikke til hinder for:

- a. Motorferdsel på eksisterende bilvei.
- b. Nødvendig motorferdsel for uttransport av syke og skadde bufe. Kjøretøy som benyttes skal være skånsomt mot markoverflaten. Det skal gis melding til ansvarlig oppsyn for verneområdet i forkant av kjøring.
- c. Nødvendig uttransport av felt elg og hjort med lett beltekjøretøy som ikke setter varige spor i terrenget.
- d. Nødvendig uttransport av felt elg og hjort på traktorveier i naturreservatet avmerket på vernekartet.
- e. Nødvendig motorferdsel i forbindelse med akutt utfall eller fare for akutt utfall på eksisterende energi- og kraftanlegg. Ved bruk av motorisert transport skal det i etterkant sendes melding til forvaltningsmyndigheten.
- f. Landing og start med Forsvarets luftfartøy.

§ 7. (spesifiserte dispensasjonsbestemmelser)

Forvaltningsmyndigheten kan etter søknad gi dispensasjon til:

- a. Istandsetting og vedlikehold og skjøtsel av kulturminner.
- b. Tiltak i forbindelse med forvaltning av vilt og fisk.

- c. Oppsetting av gjerde for husdyrbeite.
- d. Merking og rydding av nye stier.
- e. Nødvendig rassikring av veier inntil naturreservatet.
- f. Avgrenset bruk av reservatet for aktiviteter nevnt i § 3 andre ledd bokstav d.
- g. Nødvendig motorferdsel i forbindelse med aktiviteter etter § 4 bokstav d, e, f og h og § 7 bokstav a, b, c, d og e.
- h. Nødvendig motorferdsel på traktorvei for transport av maskiner og uttransport av tømmer gjennom naturreservatet fra bakenforliggende skog.
- i. Bruk av området til sykkelritt.

§ 8. (generelle dispensasjonsbestemmelser)

Forvaltningsmyndigheten kan gjøre unntak fra forskriften dersom det ikke strider mot vernevedtakets formål og ikke kan påvirke verneverdiene nevneverdig, eller dersom sikkerhetshensyn eller hensynet til vesentlige samfunnsinteresser gjør det nødvendig, jf. naturmangfoldloven § 48.

§ 9. (skjøtsel)

Forvaltningsmyndigheten, eller den forvaltningsmyndigheten bestemmer, kan iverksette tiltak for å opprettholde eller oppnå den natur- eller kulturtilstand som er formålet med vernet, jf. naturmangfoldloven § 47.

§ 10. (forvaltningsplan)

Det kan utarbeides forvaltningsplan med nærmere retningslinjer for forvaltning av naturreservatet. Forvaltningsplanen kan inneholde nærmere retningslinjer for gjennomføring av skjøtsel.

§ 11. (forvaltningsmyndighet)





Miljødirektoratet fastsetter hvem som skal ha forvaltningsmyndighet etter denne forskriften.

§ 12. (ikrafttredelse)

Denne forskriften trer i kraft straks.

Krokskogstupene naturreservat

Hole kommune, Viken fylke

-  Foreslått grense for naturreservat
-  Hytte jf. verneforskrift
-  Traktorvei jf. verneforskrift
-  Sti jf. verneforskrift

Målestokk: 1:20 000 i A3
Koord.sys.: ETRS 1989 UTM sone 32
Grunnkart: Kartverket, Geovekst og kommunene



Høring - Statsforvalteren i Oslo og Viken, mai 2021

