



Statsforvaltaren i Møre og Romsdal

Landbruket - på lag med naturen

Regionalt miljøprogram for Møre og Romsdal 2019 – 2022

Vedlegg 2 – Kart over Regionalt prioriterte kulturlandskap

Innhold

Oversikt	3
1506 – Molde	4
1507 - Ålesund	7
1515 - Herøy	8
1520 - Ørsta	9
1525 - Stranda	10
1532 - Giske	11
1539 - Rauma	12
1554 - Averøy	13
1563 - Sunndal	14
1573 - Smøla	15
1578 - Fjord	16
1579 - Hustadvika	18

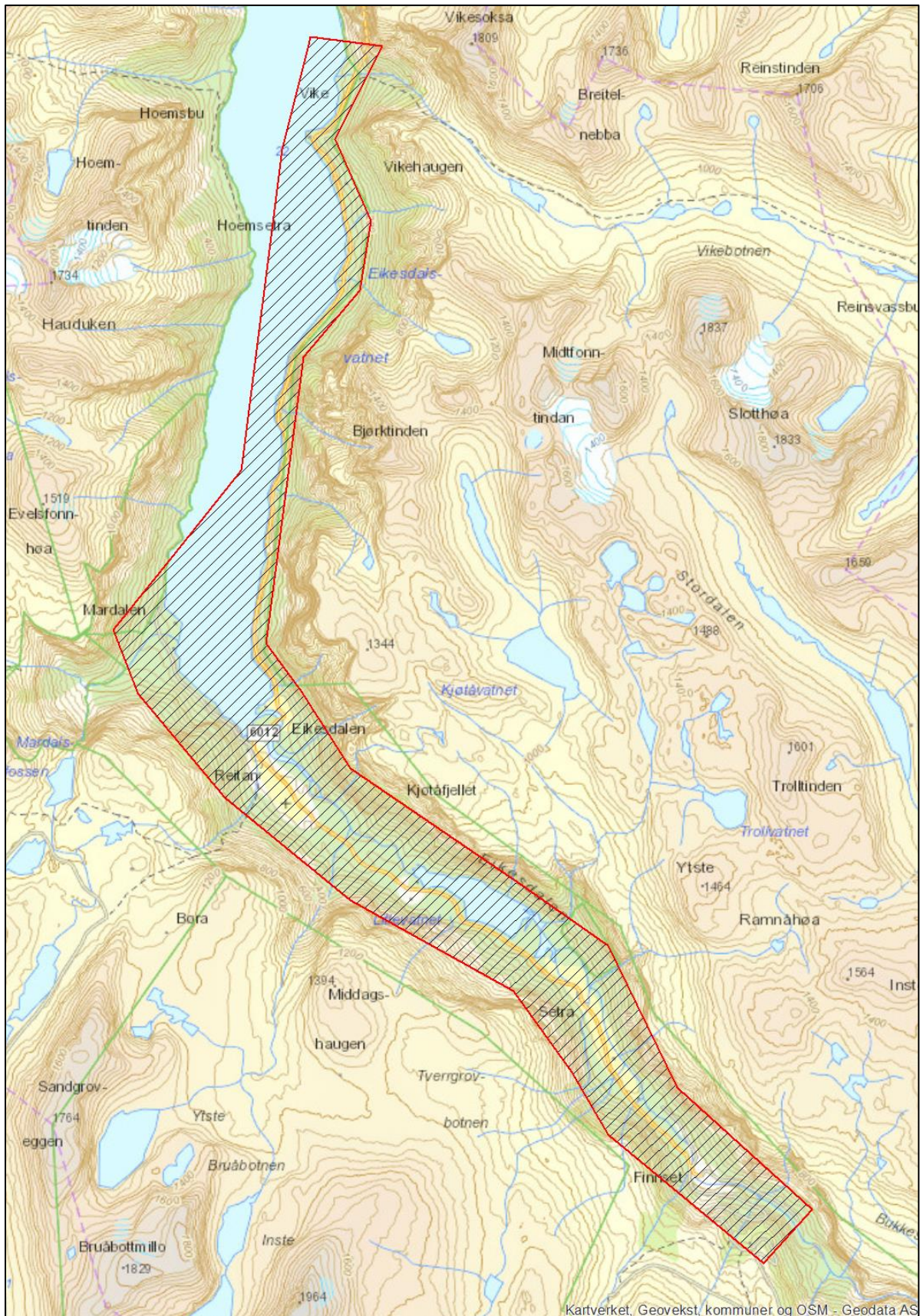
Oversikt



Oversiktskartet viser alle områda i fylket med regionalt prioriterte kulturlandskap. For kvart enkelt av områda er det utarbeidd meir detaljerte kart på dei neste sidene.

Føretak som driv areal innafør dei sonene som er markerte i karta, kan søkje om tilskot til skjøtsel av regionalt prioriterte kulturlandskap, jf. *Forskrift om regionale miljøtilskot i jordbruket, Møre og Romsdal, § 6 Slått av verdifulle jordbruksland.*

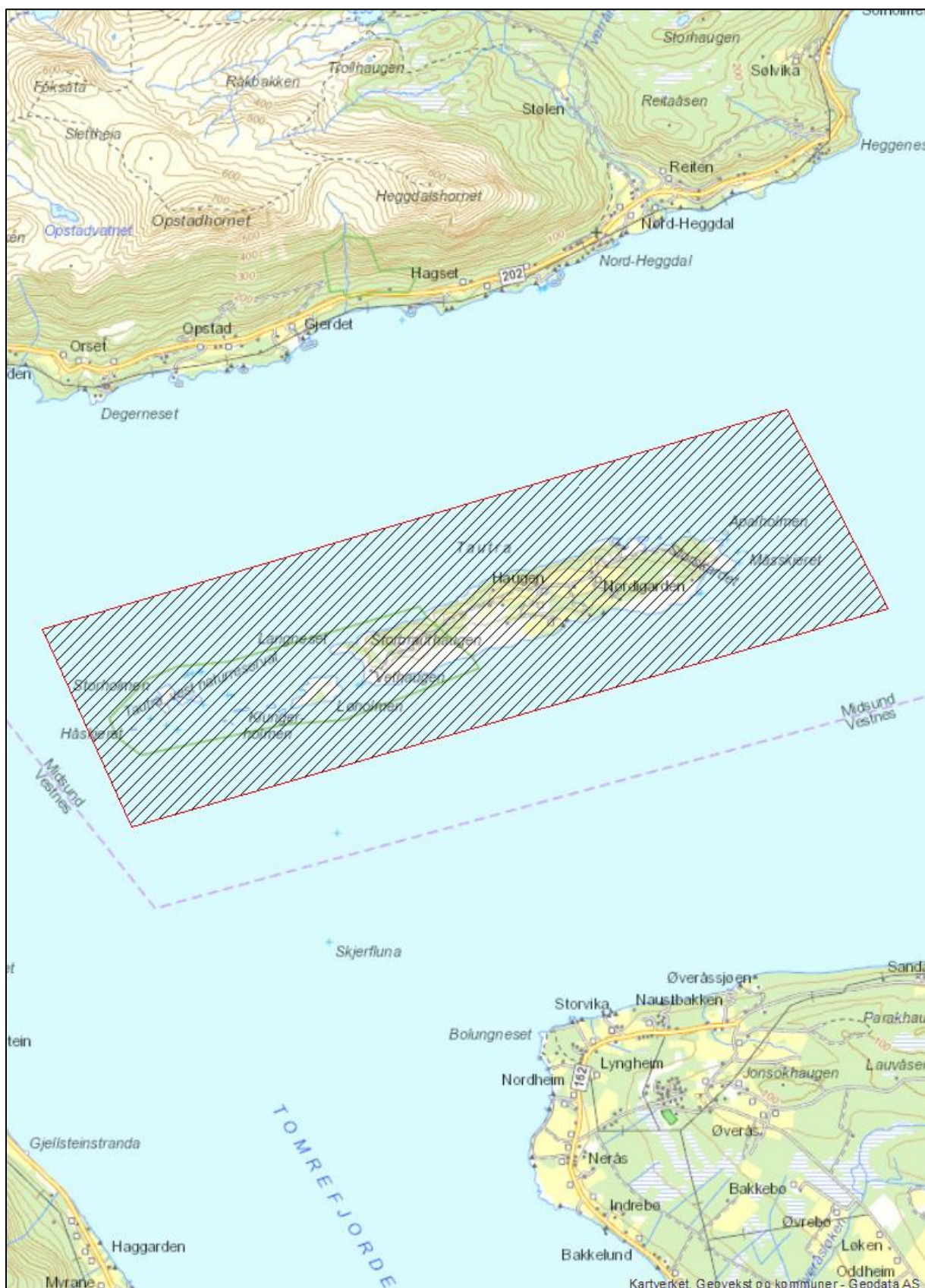
1506 – Molde



Molde kommune: Eikesdalen; alt areal frå og med gardane Vike og Hoem og oppover



Molde kommune: Areala på Bugge; frå og med Brevik til og med Bleineset



Molde kommune. Taura

1507 - Ålesund



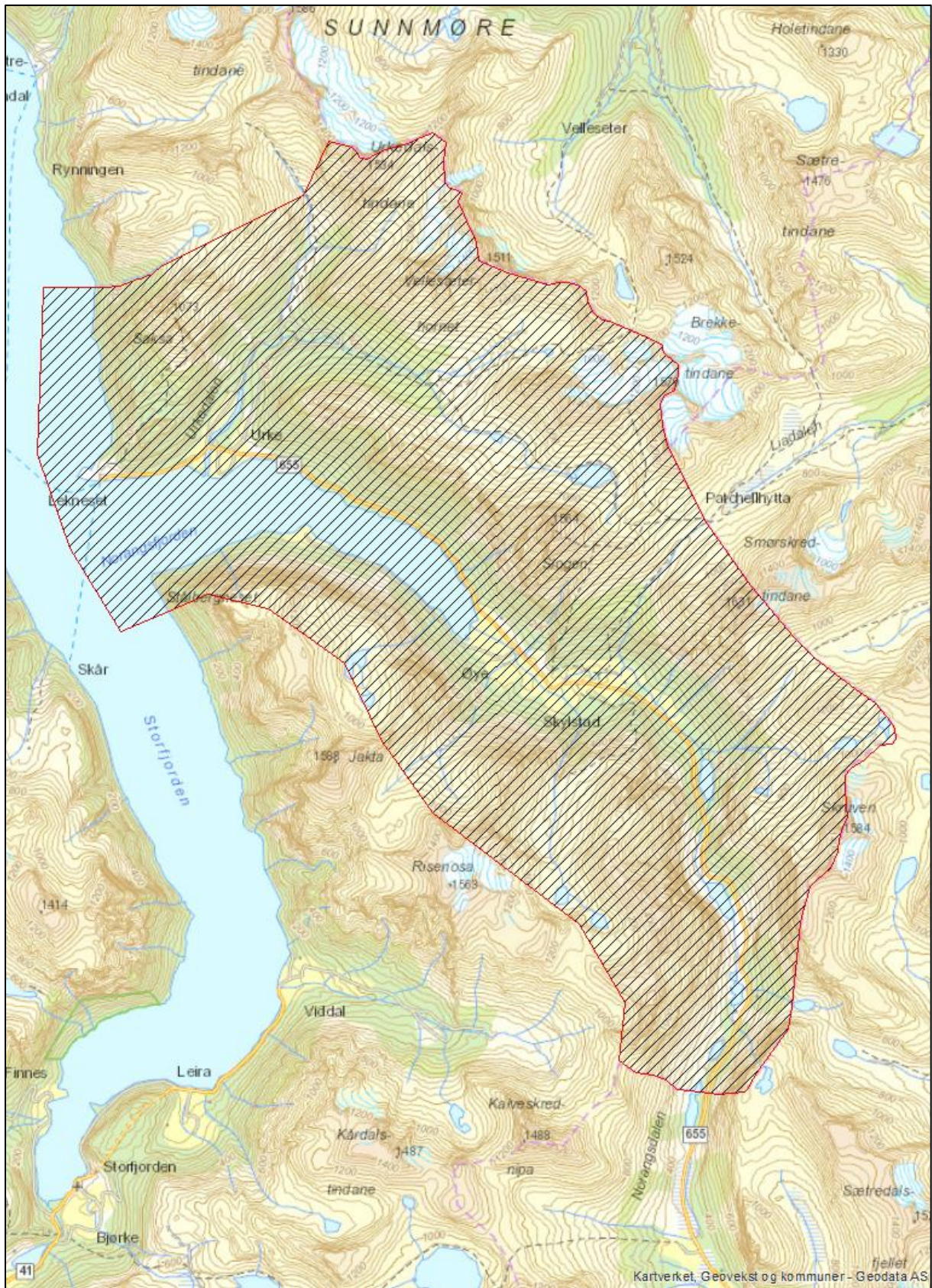
Ålesund kommune: Heile Ulla, unnateke fjellet. Frå «bruvegen» på Flem og heile nordsida av Flemsøy/ Skuløy til og med nordlegaste garden på Nogva.

1515 - Herøy



Herøy kommune: Runde, Nerlandsøya og Skorpa

1520 - Ørsta



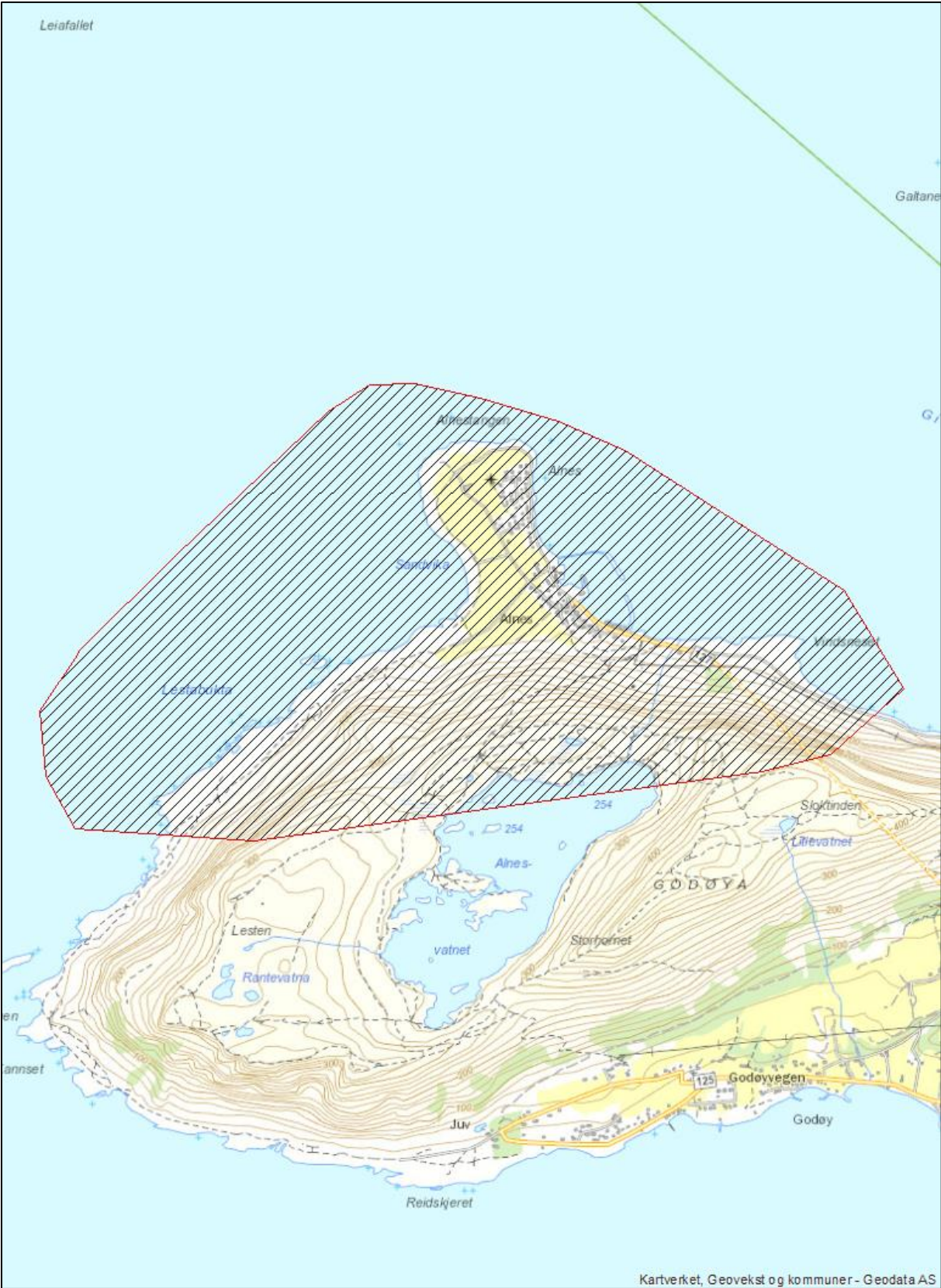
Ørsta kommune: Norangsfjorden og Norangsdalen

1525 - Stranda



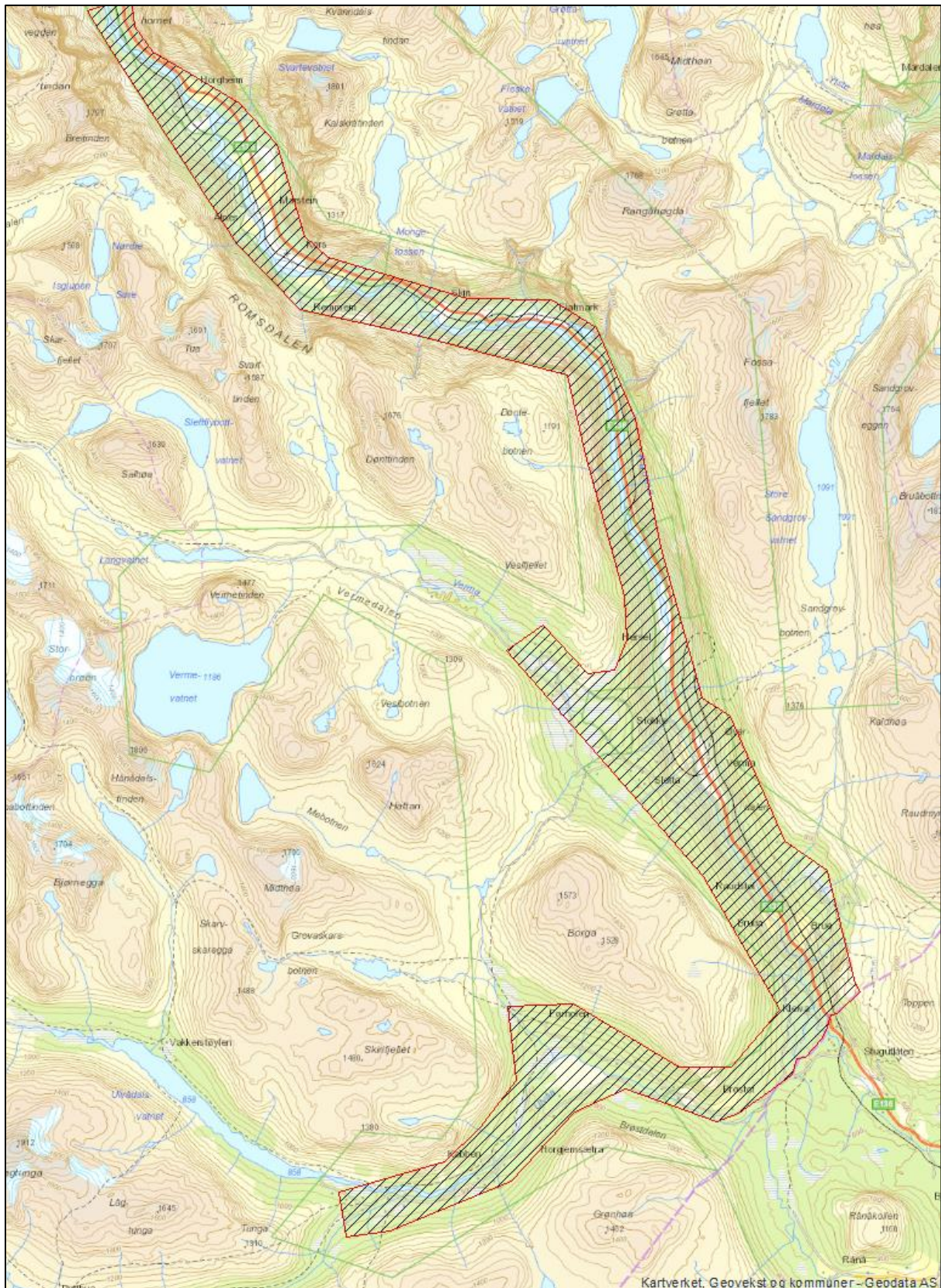
Stranda kommune: Heile Geirangerbygda og alle fjordvendte gardar på begge sider av fjorden frå og med Ljøen til og med Liene, vidare på nordsida av fjorden frå og med Ansok til grensa mot Fjord kommune.

1532 - Giske



Giske kommune: Området ved Alnes fyr.

1539 - Rauma



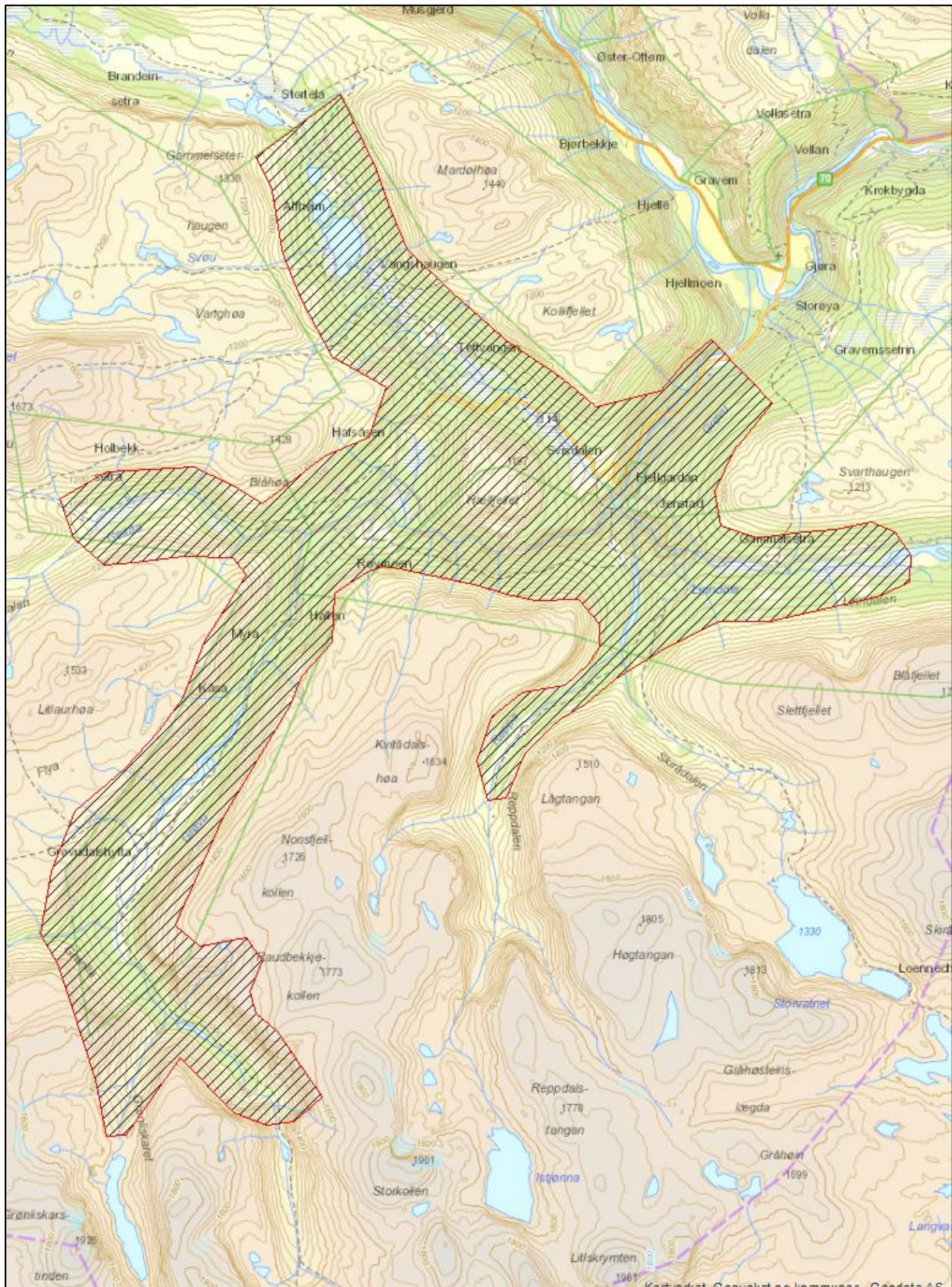
Rauma kommune: Romsdalen; alt areal frå Trollveggen til Oppland grense

1554 - Averøy



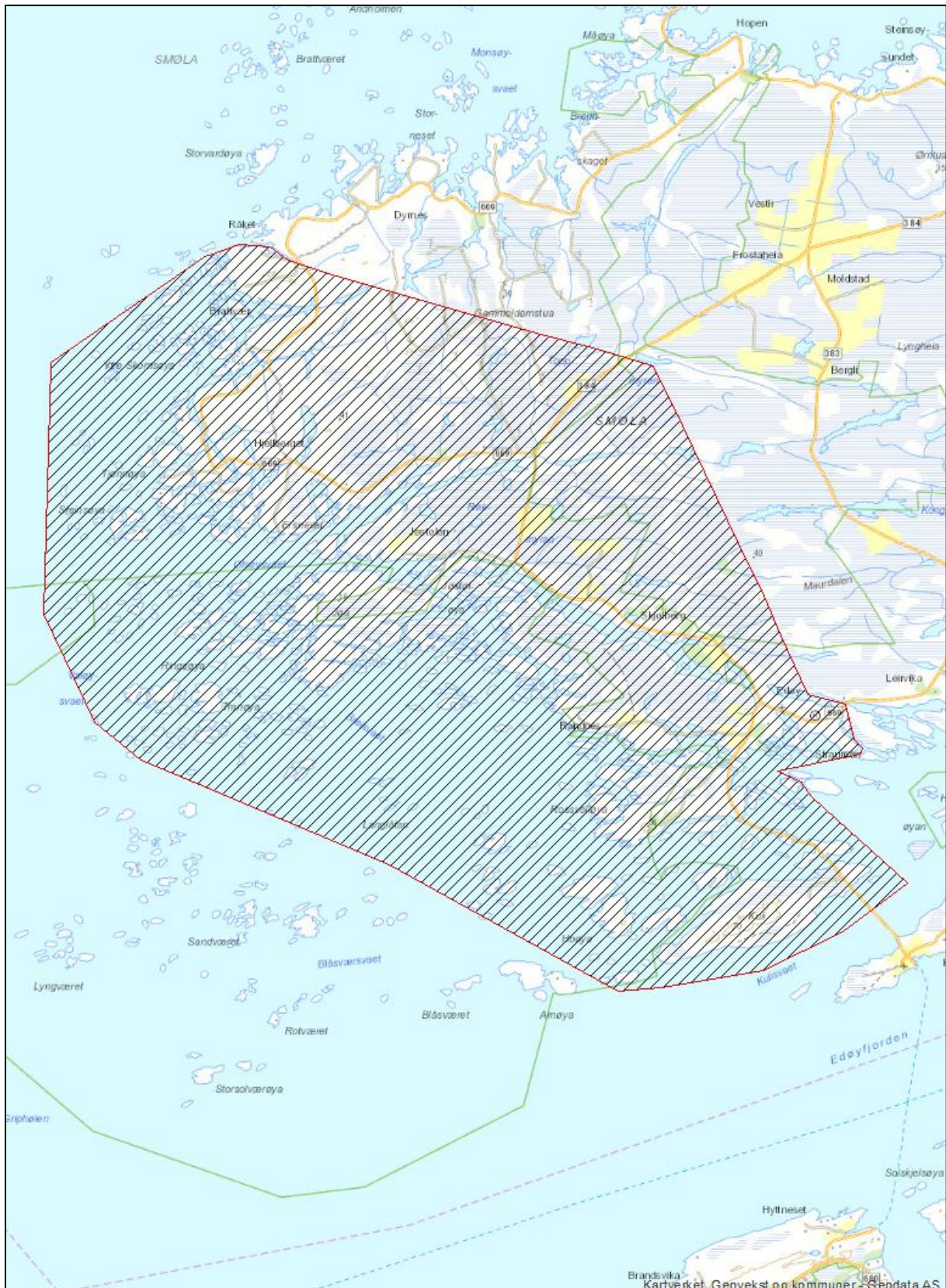
Averøy kommune: Øyane langs Atlanterhavsvegen samt eksisterende jordbruksareal i områda nordaust for Atlanterhavsvegen, til og med Storesandøy, Hasseløyseter og området rundt Vågavatnet. Deretter går avgrensinga sørover til Rangøyvegen og følgjer denne til krysset med fylkesveg 64 (Kårvågvegen). Mot sør vert området avgrensa av Kårvågvegen mellom krysset med Rangøyvegen og krysset med Atlanterhavsvegen, vidare av Tøvikvegen (kommuneveg 6072) så langt vest som til og med Grovaneset.

1563 - Sunndal



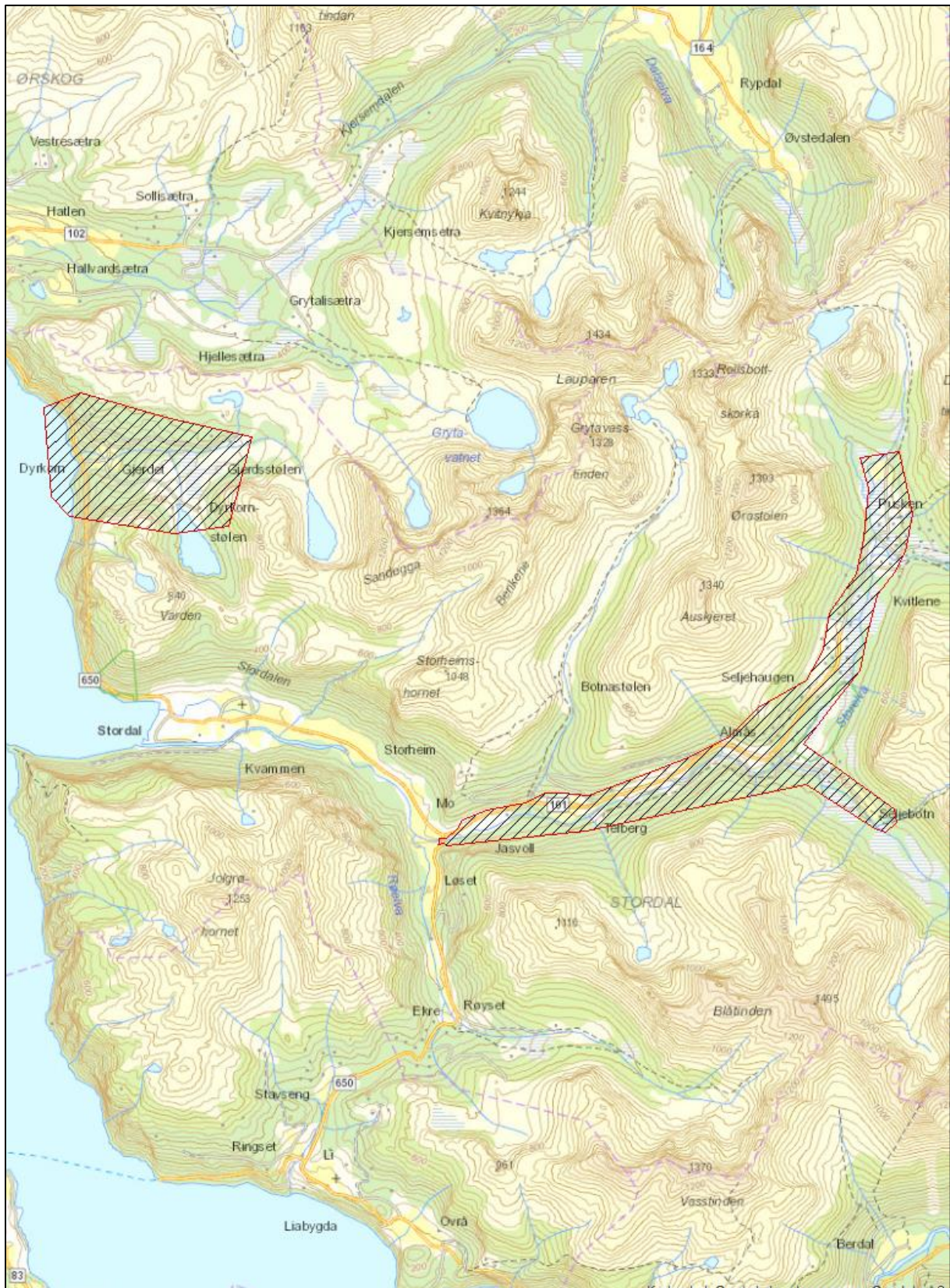
Sunndal kommune. Grøvuassdraget; alt areal i nedslagsfeltet til Grøvu frå og med Børstølen og oppover

1573 - Smøla

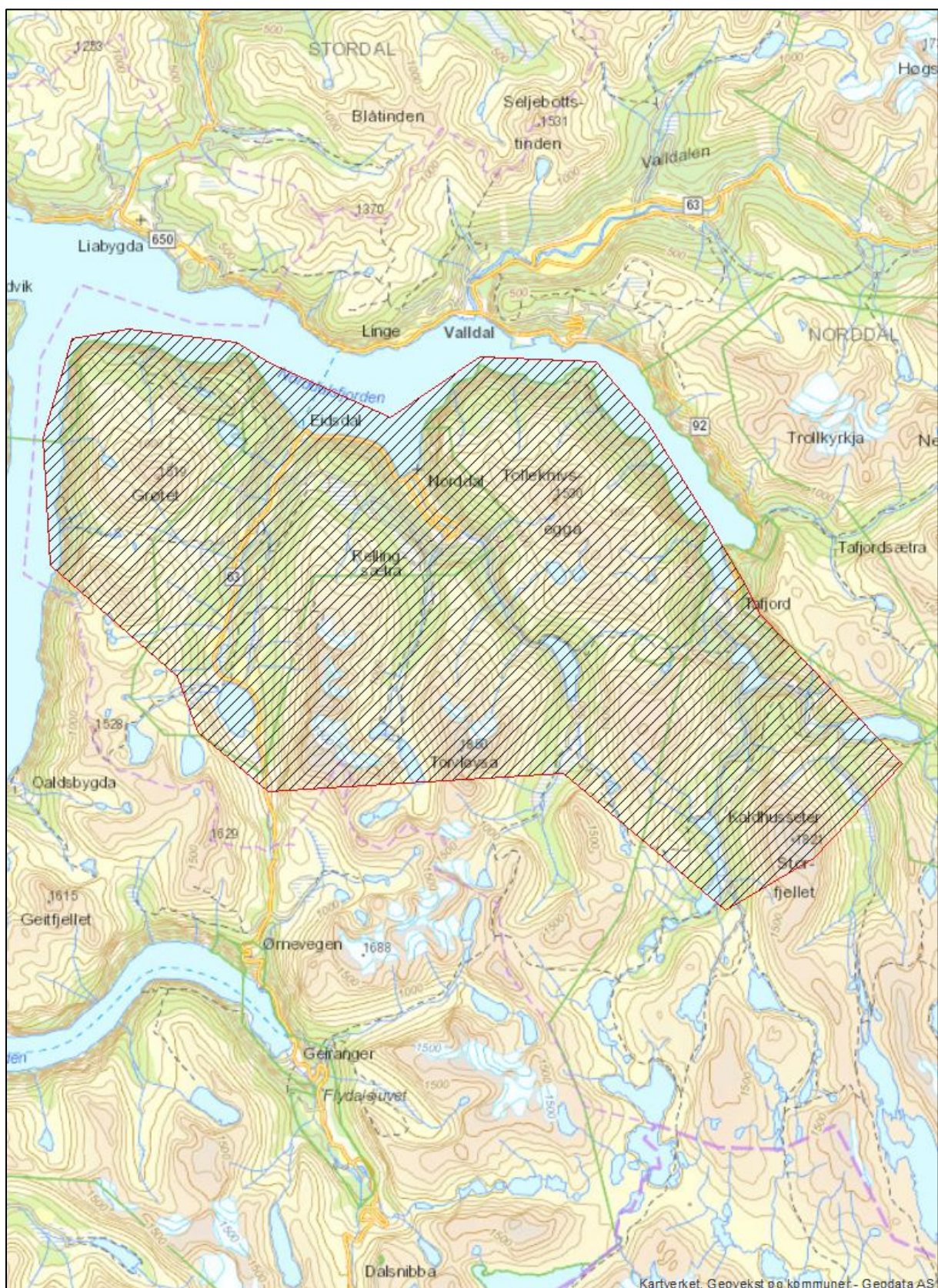


Smøla kommune: Sørsmøla; alle gardane frå og med gnr. 14 Kuløy, til og med gnr. 42 Skarpnes. Tiltaket omfattar ikkje dei nydyrka myrane på Holmssvassmyra, Røkmyra og Jøstølmyra

1578 - Fjord

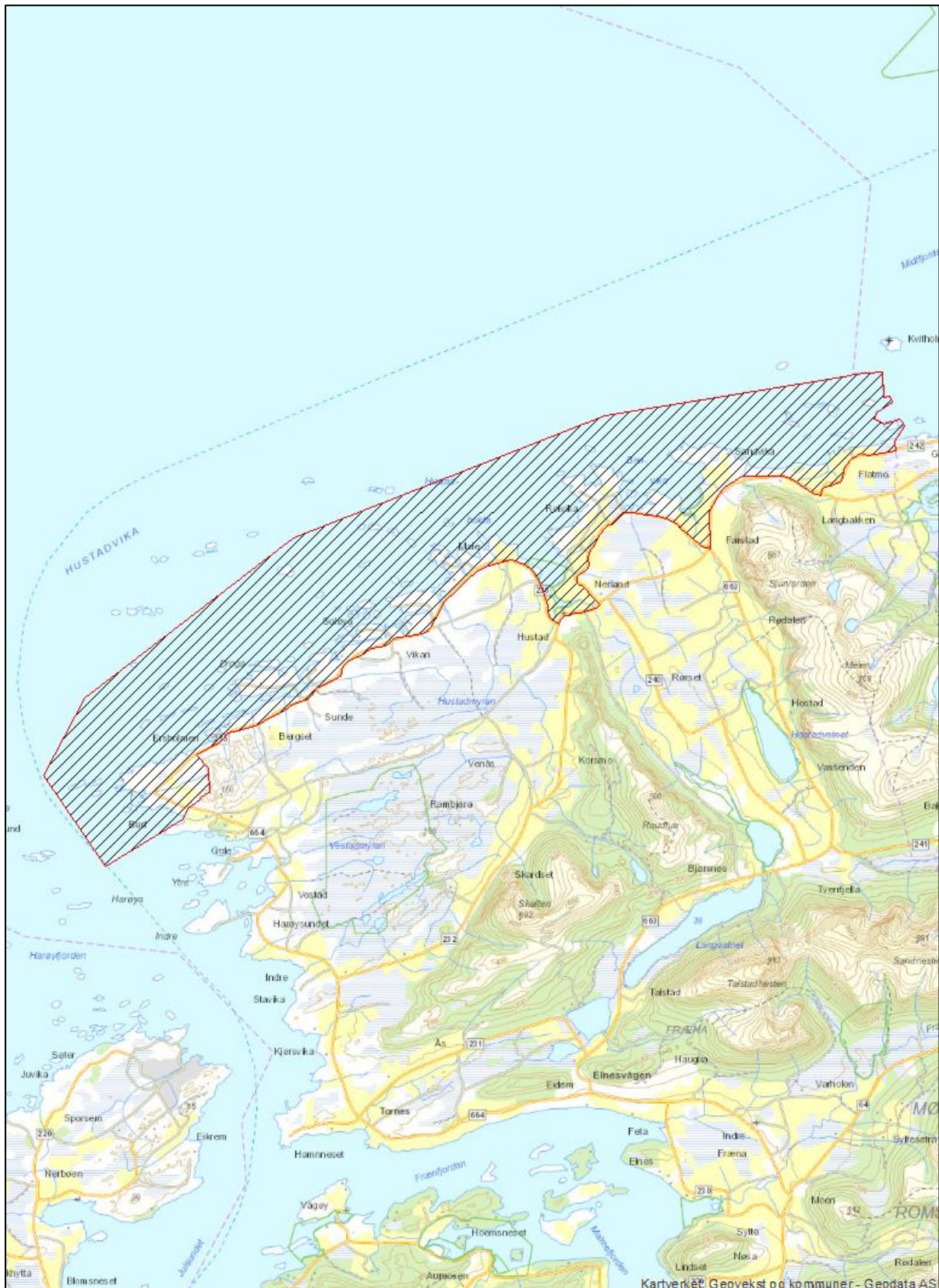


Fjord kommune. Alt areal i nedslagsfeltet til Dyrkornvassdraget og Stordalsvassdraget ovenfor Vad bru (Nøredalen).



Fjord kommune: Alle bygdene på sørsida av fjorden frå og med Tafjorden til og med Indreide.

1579 - Hustadvika



Hustadvika kommune: Buaværet og alt areal nord for Nasjonal Turistveg frå Bergset til og med Skotheimsvika.



Hustadvika kommune: Vevangbygda og Årsbøgen