



ROVVILTNEMNDA I REGION 3 Oppland

Miljødirektoratet

Deres ref

Vår ref

Arkivnr

Dato 11. januar 2022

Oppfølgingsnotat for tidlige og ekstraordinære uttak av jerv vinteren 2021/2022 i region 3/Oppland

Innledning

Viser til teamsmøte 7. januar 2022 mellom rovviltnemnda i region 3, Oppland, og Miljødirektoratet ved Susanne Hansen om status og videre framdrift for tidlige uttak og eventuelle ekstraordinære uttak av jerv vinteren 2021/2022.

Viser også til notat «Forslag til prioritering av områder for tidlige og ekstraordinære uttak av jerv vinteren 2021/2022» datert 4. november 2021.

Viser også til møte mellom alle nemndslederne i rovviltregionene i Norge og statssekretær i Klima- og miljødepartementet tirsdag 2. november 2021 der det kom tydelig fram at man må få jervebestanden ned på bestandsmålet og at den tosidige målsettinga må sikres. Rovviltforliket ligger til grunn for en tydeligere forvaltning.

Status lisensfelling jerv og historikk for fellinger

Status for lisensfelling av jerv pr. 10. januar 2022 er:

Skadefelling	02.08.2021	1 hann (hvalp)	-	Sør-Fron	Jerveprioritert
	02.08.2021	1 hunn (hvalp)	-	Sør-Fron	Jerveprioritert
Lisensfelling	24.10.2021	1 hann	Hund	Ringebu	Beiteprioritert
	07.11.2021	1 hann	Hund	Ringebu	Beiteprioritert
	27.11.2021	1 hunn	Hund	Sør-Fron	Beiteprioritert
	03.01.2022	1 hann	Bås	Nord-Fron	Beiteprioritert
	06.01.2022	1 hann	Bås	Lesja	Jerveprioritert
	08.01.2022	1 hunn	Bås/åte?	Skjåk	Jerveprioritert

Totalkvote 15 dyr 2021/2022 – 8 dyr felt – 7 dyr igjen på lisensfellingskvoten.

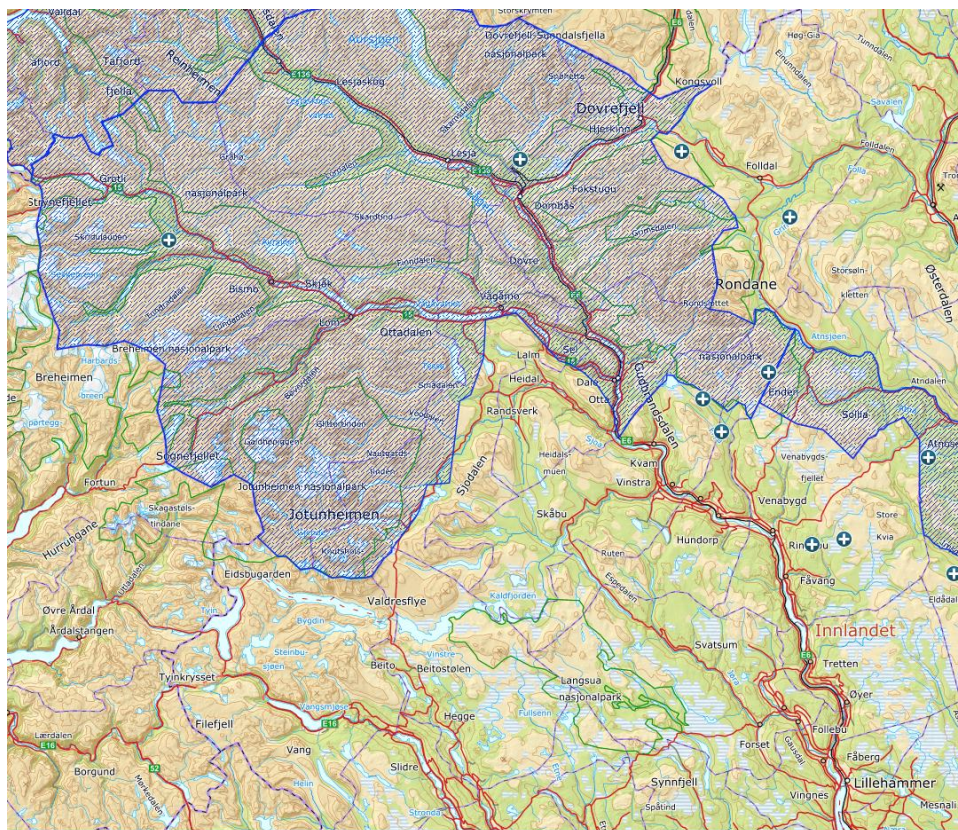
Jerveprioritert: 8 dyr/8 hunndyrkvote 4 dyr

Beiteprioritert: 7 dyr 3 d

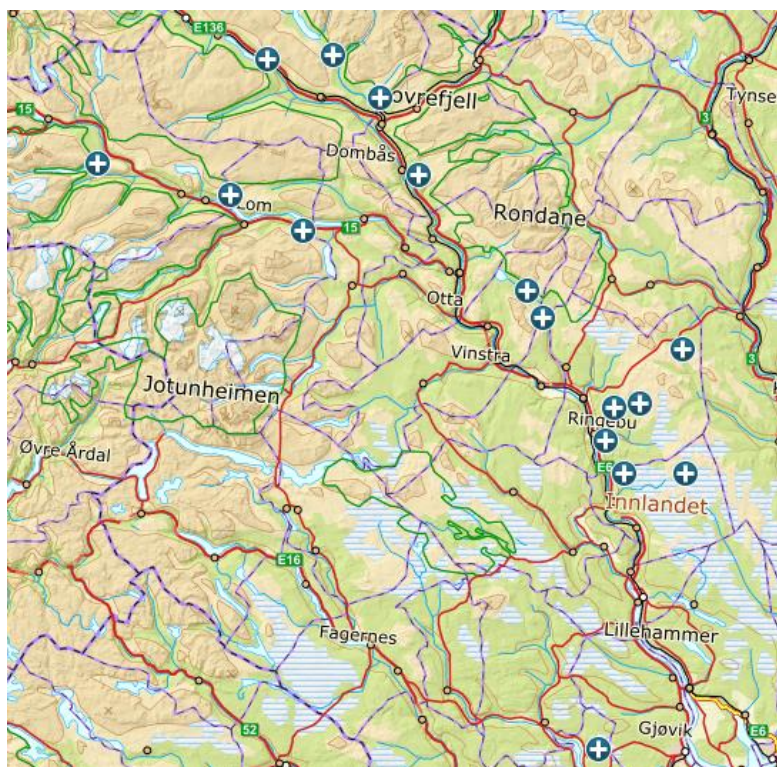
Postadresse:
Rovviltnemnda i region 3
c/o Fylkesmannen i Oppland
Serviceboks
2626 LILLEHAMMER

Leder for rovviltnemnda:
navn
telefon
e-post
Adressen til Rovviltnemndas hjemmeside

Saksbehandler:
navn
telefon



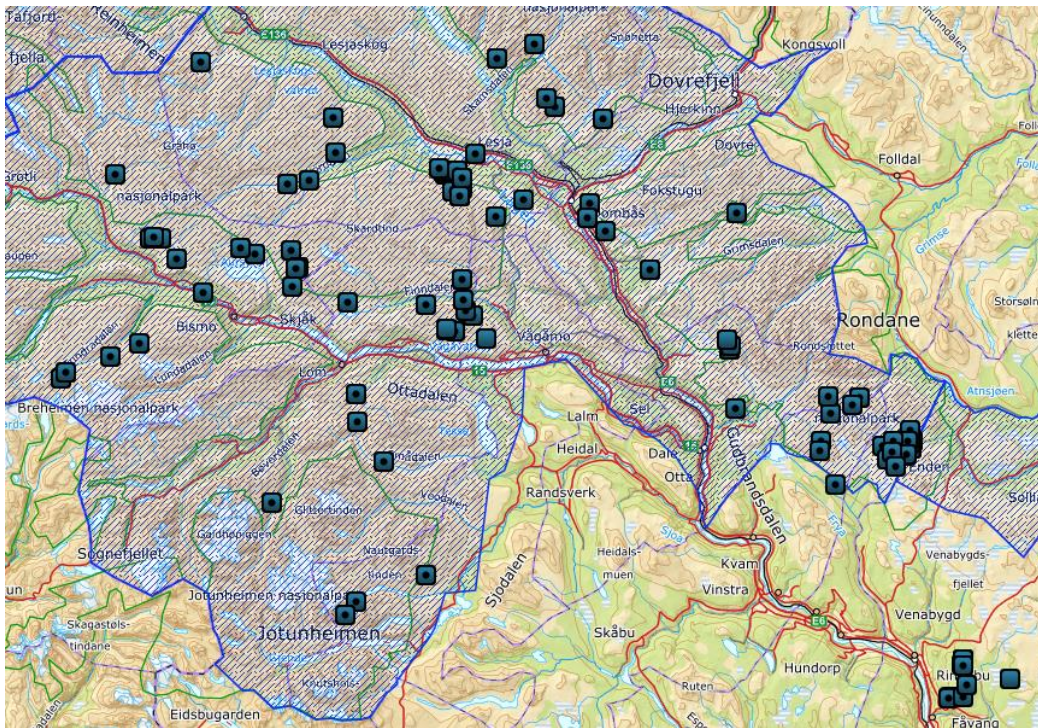
Figur 1 Kartet viser hvor det er felt jerv så langt under pågående lisensjakt og skadefelling



Figur 2 Jerv felt under lisensfelling i region 3/Oppland de 3 siste lisensfellingsperiodene, altså fra 10.9.2019 – 10.1.2022.

Beitesesongen 2021 og tap til jerv.

Det er totalt dokumentert 100 skader til jerv som er registrert i Rovbase denne beitesesongen i region 3. Kartet under viser hvor disse er lokalisert. Kun 10 av disse skadene ligger i beiteprioriterte områder. Dette viser at rovvilt-trykket i rovviltprioritert sone er stort og det må gjøres tiltak i vinter.



Figur 3 Dokumenterte skader jerv 2021

Årets erstatningsoppgjør er klart, men de siste justeringene og kvalitetssikringene må gjøres. Vi har likevel god oversikt over hvilke områder som har mer enn 10% tap og det er disse områdene vi ønsker tidlige uttak og eventuelle ekstraordinære uttak i etter 15. februar om vi ikke lykkes med lisensfellinga eller de tidlige uttaka.

Konklusjon/anbefaling

I forbindelse med vedtatt sonering av jerveprioritert område i forvaltningsplanen for region 3, har nemnda bevisst valgt et arealmessig stort område. Dette er for å ha mulighet for å *rullere på utfordringene* i forhold til jerv. Nemnda er derfor opptatt av at Miljødirektoratet tar hensyn til dette og prioriterer betydningen av ekstraordinære uttak også *innenfor* jervesonen.

Vi foreslår følgende tilrådning for tidlige og ekstraordinære uttak av jerv vinteren 2021- 2022, med en kort begrunnelse og basert på tap over flere år i jerveprioritert sone og basert på den oversikten nemnda har nå gjennom erstatningsoppgjøret for beitesesongen 2021:

1. Reinheimen

Det er totalt dokumenter 41 sau tapt til jerv i disse fjellområdene. Både i Skjåk, Lom og Lesja har det blitt gjennomført akutt tidlignsank i flere beitelag, og i Skjåk har det også blitt gjennomført forberedt tidlignsanking i et beitelag.

Skjåk har om lag 6 150 sau på utmarksbeite og tall fra organisert beitebruk 2021 viser et samla søyetap på 2,3 % og lammetap på 12,6 %. Skjåk beite- og sankelag er godt organisert og har 6 underlag/beiteområder. Her er største tapet i Reinheimen med et samla tap på 14,6 % (lammetapet 20,6 %), deretter Finndalen med samla tap på 12,2 % (lammetap 18,5 %), Bråtå-Tundradalen-Skjellom med samla tap på 9,7 % (lammetap 13,2 %) og Bråtå samla tap 7,1 % (lammetap 10,7 %). De øvrige beiteområdene har også samla tap over 6 %.

Lesja har om lag 17 000 sau på utmarksbeite og har 7 beitelag. Samla tap registrert gjennom organisert beitebruk har økt de siste år, og er for 2021 7,3 % på kommunenivå. Beitelaga inn i Reinheimen har følgende tap: Lordalen 14,5 % (lammetap 21,4 %), Lesjaskog 7,3 % (lammetap 10,3 %) og Vestsida beitelag 6,4 % (lammetap 9,0 %)

2. Vuludalen

Dette er et område som ligger på grensa mellom region 3 og 5 så det går beitedyr tilhørende både Hedmark og Oppland her. Totalt er det dokumentert 31 sau drept av jerv i disse områdene i sommer.

Det er sau fra Ramshytta gjeterlag i Ringebu, et stort beitelag med 5 600 sau, som i hovedsak beiter i Vuludalen. Men det er også sau fra Stor-Elvdal, Sør-Fron og Nord-Fron i dette området. Tall fra OBB 2021 viser et totaltap på 7,6 % (lammetap 10,3%) i Ramshytta gjeterlag

3. Breheimen

Det er dokumentert 4 skader av jerv i dette området i Rovbase. Det er gjennomført akutt tidlignsanking i disse områdene denne sesongen på grunn av store tap.

Se omtalen av beitelaga i Skjåk.

I Breheimen var det 3 ynglelokaliteter av jerv i 2020, mens i 2021 var det 2 dokumenterte lokaliteter hvor jerv ynglet i dette området i region 3.

4. Rondane sør: Øyer/Ringebu (beiteprioritert område).

Dette omfatter lokalitetene OP8, OP9, OP10, OP20 og OP21. Områdets status i forvaltningsplanen blir avgjørende for prioritering. Ut fra tapstallene er det ingen av de fem lokalitetene som skiller seg vesentlig ut, men hvis det blir aktivitetsøkning i en av disse lokalitetene bør den bli prioritert øverst.

Det er dokumentert noe tap i dette området til jerv. De øvrige beiteprioriterte områdene i region 3 har det vært lite aktivitet av jerv, så derfor er det ikke naturlig å prioritere disse områdene for ekstraordinært uttak.

Det har vært spesielt store tap i området rundt Ramshytta og ned mot dalen i området Vekkom.

Vekkom sauesankelag i Ringebu slipper om lag 3 300 sau og hadde samla tap i 2021 på 6,1 % (lammetap 8,3 %)

Behandling nemnda

Rovviltnemnda i region 3, Oppland, har nå hatt ett møte om status og med Miljødirektoratet den 7. januar, men tar sikte på å få til et dialogmøte med de øvrige berørte nemndene og Miljødirektoratet vedrørende status på tidlige og ekstraordinære uttak innen 1. februar 2022. I forkant bør de berørte

nemndene ha et arbeidsmøte. Det er naturlig at rovviltnemnda i region 3 tar initiativ til disse møtene, jf. samordningsrollen nemnda her er tildelt.

Regionalt bestandsmål for jerv er 4 ynglinger i region 3/Oppland. Følgende vedtak gjelder for årets lisensjakt som startet 10. september (sak 21/21);

«Rovviltnemnda i region 3 viser til den nasjonale målsettingen om 4 årlige ynglinger av jerv i region 3/Oppland. Rovviltnemnda konstaterer at jervebestanden ligger over det nasjonalt fastsatte bestandsmålet for region 3 regnet ut fra gjennomsnitt i årene 2018-20, jf. oversikt av oktober 2020 samt oppdatert bestandsstatus i januar 2021 fra det nasjonale overvåkingsprogrammet. Nemnda har således myndighet til å fatte vedtak om kvote for lisensfelling, jf. §§ 4, 7 og 8 i rovviltforskriften.

Rovviltnemnda vil også påpeke at region 3 har ligget godt over bestandsmålet for jerv over mange år og det er stor variasjon over uttak ved lisensfelling. Dette gjør at forvaltninga av bestanden er en utfordring og bestanden øker år for år.

*Rovviltnemnda fastsetter kvoten for lisensfelling av jerv til **15 dyr, hvorav maksimalt 8 hunndyr** (uavhengig av alder) innenfor jervesona. Rovviltnemnda mener at vi må få en sterkere regulering av bestanden for å oppnå den tosidige målsetningen og setter derfor hunndyr-kvoten såpass høyt. Det åpnes for felling med delkvoter i lisensområder som samsvarer med den geografiske differensieringen i forvaltningsplanen:*

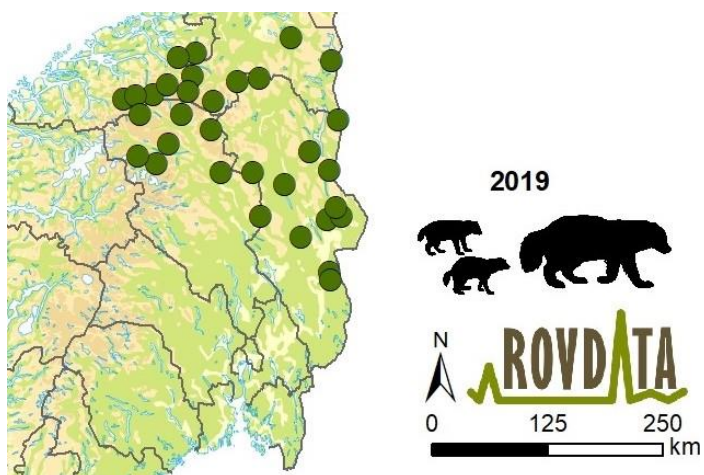
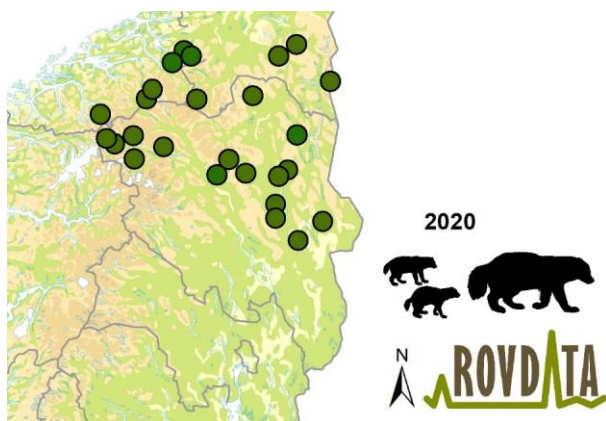
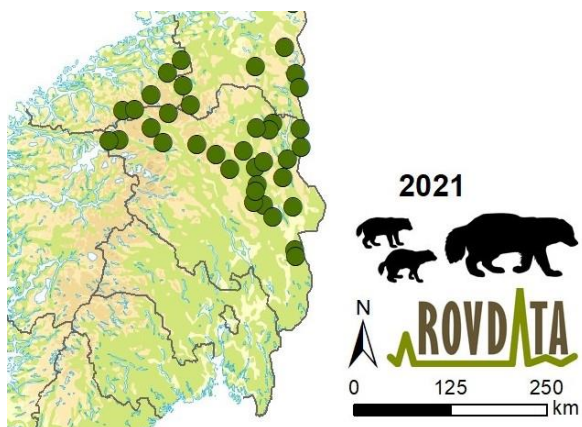
*Lisensområde A: Langs kommunegrensa mellom Vang/Øystre Slidre og Lom/Vågå, videre langs Rv51 til Vågåvatnet/Otta og deretter Otta og Gudbrandsdalslågen sørover til Otta. Deretter langs kommunegrensa mellom Sel og Nord-Fron til nasjonalparkgrensa for Rondane nasjonalpark, og denne følges til grensa mot region 5/Hedmark: **8 dyr/8 hunndyr***

*Lisensområde B: resten av region 3: **7 dyr***

Eventuelle endringer av områdegrensener underveis i fellingsperioden skal sekretariatet avklare med leder av nemnda.

Statsforvalteren har ansvar for rapportering/informasjon i forbindelse med lisensfellingen. (jf. forskriftens § 15, siste ledd). Dette gjelder informasjon om gjenværende kvote og mottak av meldinger om påskutte og felte dyr via telefonsvarer (Statsforvalterens rovvilttelefon).

Vedtaket er fattet med hjemmel i Lov 19. juni 2009 nr. 100 om forvaltning av naturens mangfold § 18, første ledd, bokstav b og § 77, jf. forskrift 18. mars 2005 nr. 242 om forvaltning av rovvilt (rovviltforskriften) § 10, jf. §§ 1 og 3. Nemnda viser til sekretariatet sin innstilling når det gjelder bakgrunn og begrunnelse for vedtaket.»



Med hilsen

Aud Hove
leder for rowiltnemnda i region 3

