





# Skjeftkjølen naturreservat

Trysil kommune, Hedmark

-  Grense for verneområdet
-  Kraftledning, jf. verneforskrift
-  Sone I, jf. verneforskrift
-  sone II, jf. verneforskrift

Målestokk: 1:25 000

Ekvidistanse: 20 m

Rutenett: WGS 1984 UTM Sone 32N

Kartgrunnlag: N50

Kilde © Norge digitalt

Kartproduksjon: Fylkesmannen i Innlandet  
Klima- og miljødepartementet, mars 2019

