





Kartverket

# Kommune- sammenslåing

*Kartverkets erfaringer fra sammenslåingen av kommunene Sandefjord, Andebu og Stokke*  
Fylkeskartsjef Geir Mjøen



=



# Kart og eiendomsinformasjon endres når kommuner slås sammen



- Fylkesgrenser endres som følge av regionreformen
- Kommunegrenser endres som følge av kommunereformen
- Kretsgrenser kan bli endret i kommuner som slår seg sammen
- Eiendomsgrenser kan bli berørt
- Veinavn og adresser blir ofte berørt ved kommunesammenslåing

**Matrikkelen og mange kart må endres som følge av kommune- og regionreformen**

# Kartverkets rolle ifm kommunereformen

I tildelingsbrevet fra KMD står det;



DET KONGELIGE KOMMUNAL-  
OG MODERNISERINGSDEPARTEMENT

7. Gjennomføre nødvendig tilpasning av matrikkelen som følge av kommunereformen.
8. Ivareta rollen som teknisk koordinator av statlige etater om IKT-spørsmål i kommune- og regionreformen og være kontakt med faglig støtte for kommunene i forbindelse med endringer av kommunenummer og adressering som følge av kommune- og regionreformen.

Ellers skal kartverket bidra til økt digitalisering og effektivisering

# Kartverkets erfaringer – etter innføring av matrikkelen

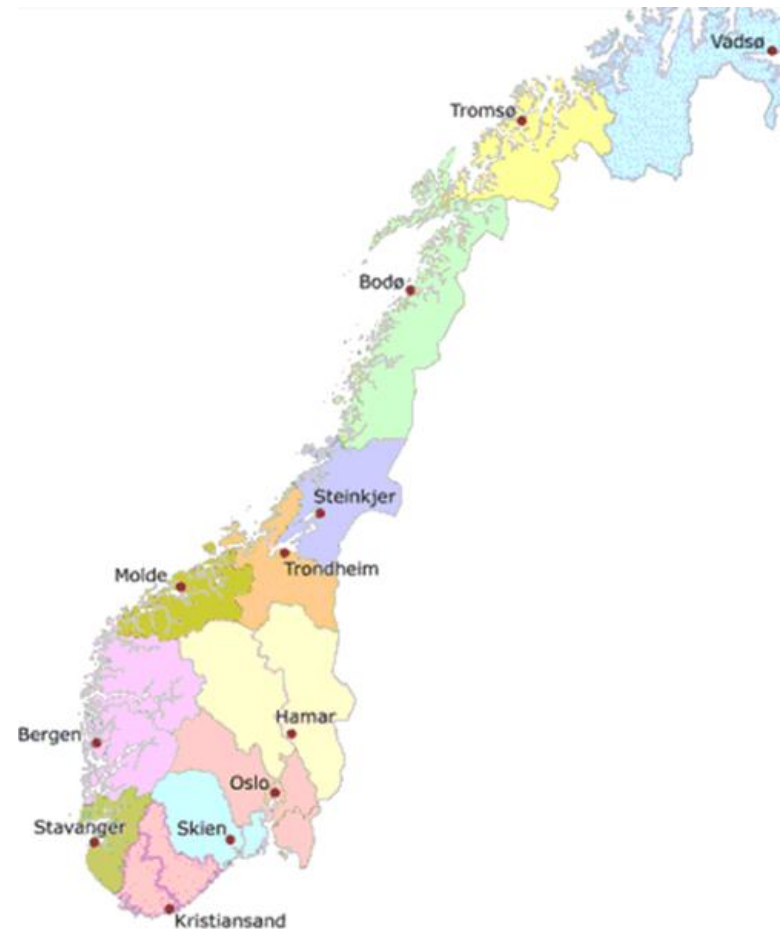
- Inderøy og Mosvik → 2012
- Harstad og Bjarkøy → 2013
- **Sandefjord, Andebu og Stokke → 2017**
  - ✓ Alt har gått bra matrikkelmessig!
  - ✓ Vi har høstet mange erfaringer som tas med inn i arbeidet med reformene videre
  - ✓ Sammenslåing griper inn i mange IKT systemer



- Kartverket utviklet en teknisk løsning; «Marty» for å gi aktører tilgang til matrikkeldata før selve sammenslåingene.

# Fylkeskartkontorene sin rolle

- Kartkontoret er kontaktpunkt for kommunene
- Følger opp kommunene i forhold til kommunenes oppgaver på sjekklista; [www.kartverket.no/kommunereform](http://www.kartverket.no/kommunereform)
- Veilede og sørge for god data- og informasjonsflyt mellom Kartverket og kommunene





# Erfaringer fra Sandefjord, Andebu og Stokke (SAS)

## Stokke

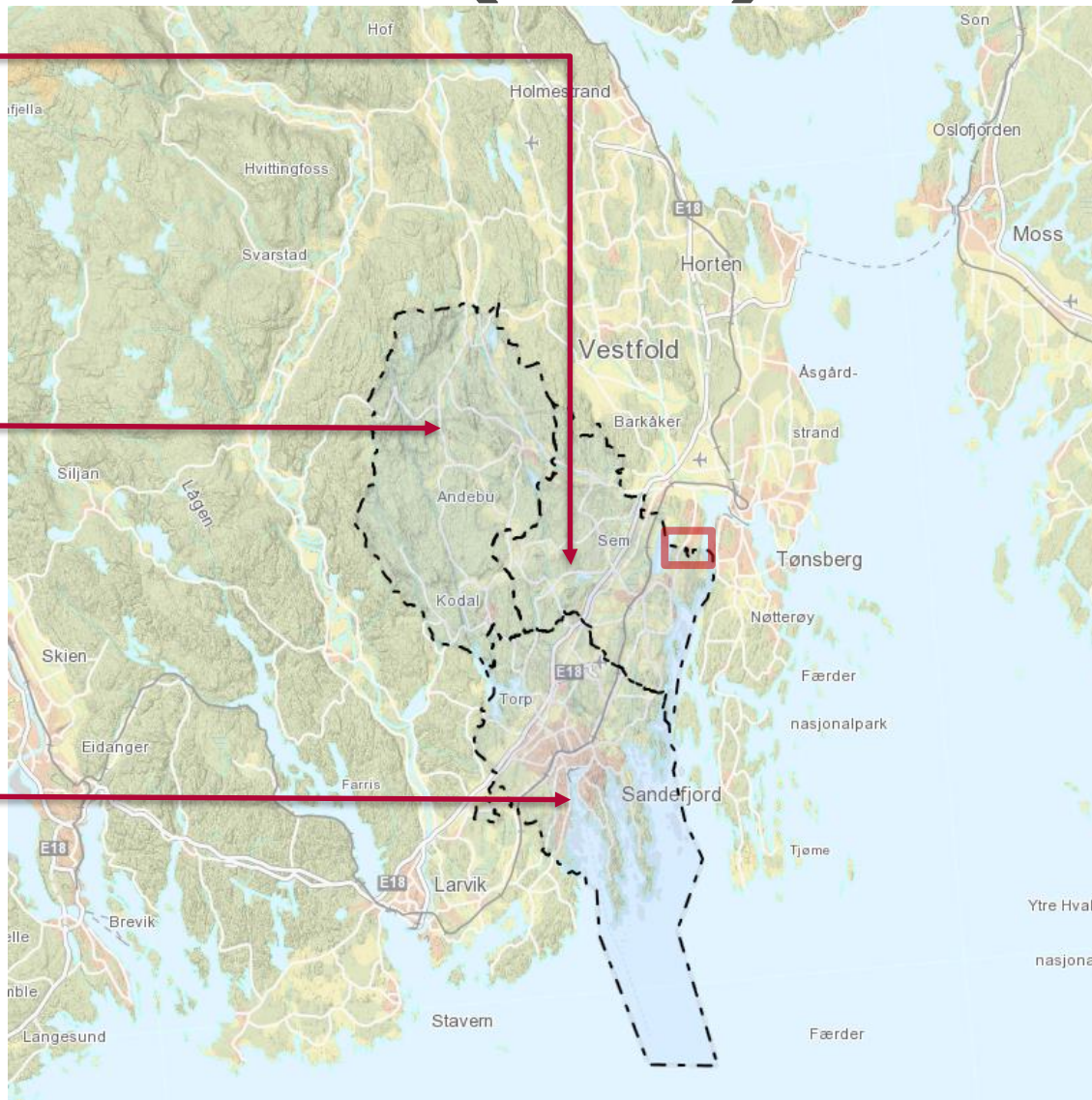
- Folkemengde 11657
- Antall eiend. 6260
- Veinavn 211
- Ansatte Geod 3

## Andebu

- Folkemengde 5937
- Antall eiend. 3505
- Veinavn 159
- Ansatte Geod Innleid

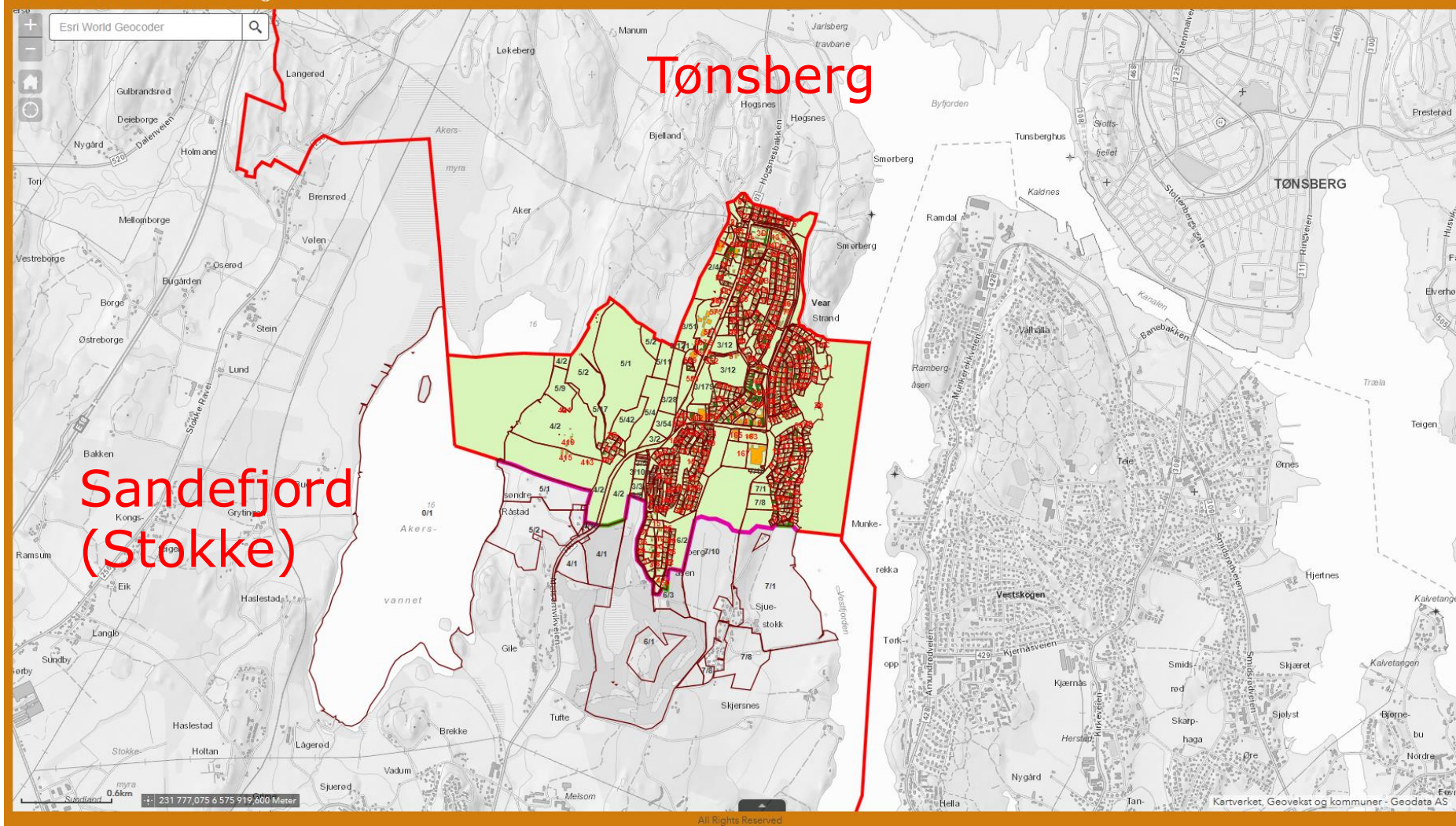
## Sandefjord

- Folkemengde 45820
- Antall eiend. 22358
- Veinavn 672
- Ansatte Geod 6(7)



# Vear området - grensejustering

Vear område som skal til Tønsberg kommune





# SAS søker om nye gårdsnummer

Det ligger til Kartverket som sentral matrikkelmyndighet å godkjenne oppretting av nye gårdsnummer og andre større endringer i gårdsnummerseriene

SAS søkte om å få fravike retningslinjene ved å legge til h.h.v. 1000 og 2000 til de eksisterende gårdsnumrene i de to kommunene som ikke fikk beholde sine gnr.

Dette fikk de ikke gjennomslag for av Kartverket



RETNINGSLINJE FOR:

Omnummerering av matrikkelenheter ved kommunesammenslåing og justering av kommunegrense



[www.kartverket.no](http://www.kartverket.no)



# Fra retningslinjene

Eksempel: Kommune nr xx01, xx04 og xx11 skal slås sammen til ny kommune nr xx02.

Gammel kommune		Tillegg ved omnummerering til ny kommune	Ny kommune	
Kommune nr.	Gnr.		Kommune nr.	Gnr.
Xx01	1 - 125	+ 0	Xx02	1 - 125
Xx04	1 - 178	+ 200	Xx02	201 - 378
Xx11	1 - 316	+ 400	Xx02	401 - 716

For å finne tilleggsfaktoren for kommune xx04 tas det utgangspunkt i høyeste omnummererte gnr. i forrige kommune som er 125. Rundet opp til nærmeste hele hundrede blir tilleggsfaktoren +200, tilsvarende for kommune xx11; 378 rundes opp til 400.

0706 Sandefjord  
0719 Andebu  
0720 Stokke



0710 Sandefjord

Gnr 1 blir Gnr 1 i ny  
Gnr 1 blir Gnr 201 i ny  
Gnr 1 blir Gnr 401 i ny

# Kommunenummer er primær- eller fremmednøkkel i mange databaser

## Utfordringer:

Nye kommuner får nye kommunenummer og disse må derfor oppdatere adresse- og eiendomsregistre – **matrikkelen må endres – noe som igjen får ringvirkninger i mange andre databaser**



# Entydige adresser i den nye kommunen



En oversikt over like veinavn før sammenslåing

Sandefjord/ Andebu	Sandefjord/ Stokke	Sandefjord/ Andebu/ Stokke	Andebu / Stokke
15	23	6	6

# Viktige faktorer som ble lagt til grunn

- Hvor mange bo- og industri/næringsenheter er tilknyttet veiene
- Har veinavnet stedsnavntilknytning
- Er veinavnet i et område med flere av samme type
- Kan veinavnet enkelt erstattes ved forlengelse av tilstøtende veinavn
- Veinavn som flere enn oppsitterne har sterk tilknytning til
- Veinavnets alder og tilhørighet i området



## Veinavnliste

<b>Sandefjord</b>	<b>Andebu</b>	<b>Stokke</b>	<b>Kommentar</b>	<b>Forslag</b>
Askveien	Askeveien		<i>Nesten like veinavn</i>	<i>Andebu endrer</i>
Bakkegata		Bakkeveien	<i>Nesten like veinavn</i>	<i>Stokke endrer</i>
Bjerkeveien	Bjørkeveien		<i>Nesten like veinavn</i>	<i>Sandefjord endrer</i>
Bjørndalsveien		Bjørndalsveien	<i>Krysser grense. Like og</i>	<i>OK, krysser kom.grense.</i>
	Bjørndalveien		<i>nesten like veinavn</i>	<i>Andebu endrer.</i>
Bjørneveien		Bjørneveien	<i>Like veinavn</i>	<i>Sandefjord endrer</i>
Bokeveien	Bokeveien		<i>Like veinavn</i>	<i>Andebu endrer</i>
Briskeveien	Briskeveien		<i>Like veinavn</i>	<i>Sandefjord endrer</i>
	Daleneveien	Daleneveien	<i>Nesten like veinavn</i>	<i>Andebu endrer</i>
	Døvlehamna	Døvlehamna	<i>Nesten like veinavn</i>	<i>Andebu endrer</i>
Eikeveien	Eikeveien		<i>Like veinavn</i>	<i>Sandefjord endrer</i>
Ekornveien		Ekornveien	<i>Like veinavn</i>	<i>Sandefjord endrer</i>
Elgveien		Elgveien	<i>Like veinavn</i>	<i>Sandefjord endrer</i>
Engveien		Engveien	<i>Like veinavn</i>	<i>Sandefjord endrer</i>
Fasanveien	Fasanveien		<i>Like veinavn</i>	<i>Andebu endrer</i>
Feensveien		Feensveien	<i>Nesten like veinavn</i>	<i>Sandefjord endrer</i>

# Involvering av innbyggerne



## SEND INN DITT FORSLAG

Alle innbyggere i Sandefjord, Stokke og Andebu kan sende inn forslag til nye veinavn. Vi oppfordrer spesielt grunneiere og festere med adresse til de aktuelle veiene samt vellag, historielag og andre lokale foreninger om å engasjere seg.

**Forslag til nye navn sendes innen 15. mars, til [teknisk@sandefjord.kommune.no](mailto:teknisk@sandefjord.kommune.no)**

Du kan også benytte vanlig post. Da er adressen:

Sandefjord kommune  
Geodata- og oppmålingsavdelingen  
P.b. 2025, 3202 Sandefjord

Alle forslag vil sammen med en innstilling legges fram for fellesnemnda, som vil ta den endelige beslutningen. Eiere og festere av eiendommer som får endret adresse, vil få skriftlig informasjon om den nye adressen og når endringen trer i kraft. De nye veinavnene vil også bli bekjentgjort på denne siden

# Vask i Språkrådet

- God kontakt med Stedsnavntjenesten i Språkrådet og navneansvarlig i Kartverket
  - ✓ I en uformell gjennomgang av navnene ble det gjort rettelser underveis i prosessen
  - ✓ Typiske rettelser var mangel på bruk av hjelpebokstaver.
    - Eks. Heggveien måtte skrives Heggeveien
    - Eks. Lindveien måtte skrives Lindeveien
- Slik sikret de at forslagene senere, etter endelig vedtak i fellesnemnda, ble godkjent i Språkrådet

# Innstilling veinavn – eksempel fra SAS

Eksisterende veinavn	<b>Moaveien</b>
Forslag til vedtak om nytt veinavn	<b>Høyjordsmoa</b>
Mottatte forslag: Hovedveien(2), Høyjordsmoa(1), Haugarmoa(2), Haugarveien(1)	
Begrunnelse for forslag: <i>Haugar</i> bør unngås siden veinavnet <i>Haugarveien</i> er i bruk i Sandefjord. <i>Høyjordsmoa</i> er et godt forslag fra Lorens Berg-stiftelsen. Navnet knytter veien til både Moa og Høyjord der veien ligger. <b>Forslag til nytt veinavn er derfor <i>Høyjordsmoa</i>.</b>	



# Informasjon til grunneiere, festere og seksjonseiere

- Alle ble underrettet om
  - ny adresse,
  - klagemulighet
  - dato for iverksettelse
  - at de store basisregistrene oppdateres fra matrikkelen
  - hva de selv burde foreta seg før adresseendringen
- Sandefjord - 253 adresseendringer
- Andebu – 281 adresseendringer
- Stokke – 151 adresseendringer
- De mottok 2 klager. Begge gjaldt valg av veinavn. Klagene ble behandlet i fellesnemnda den 11. oktober 2016. Innstillingen ble vedtatt. En klage ble imøtekommet og en avvist.

# Innføring i matrikkelen

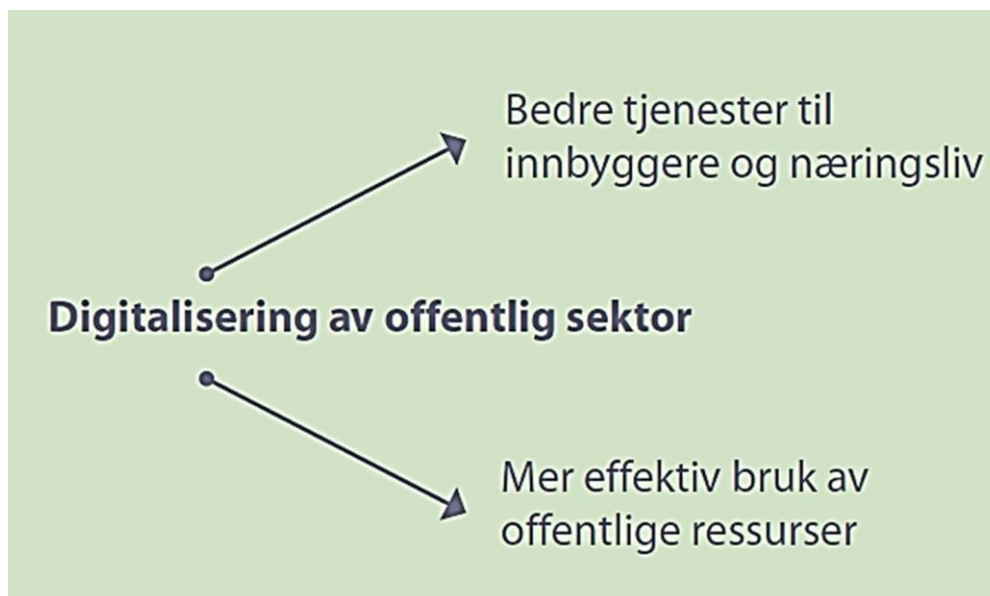
- Endringene i matrikkelen for alle de tre kommunene ble gjennomført i løpet av 6 arbeidsdager i oktober 2016
- Veinavnskiltene ble byttet ut samtidig
- Kartene ble oppdatert og distribuert umiddelbart



Strandgata i Sandefjord har blitt Hvalfangergata.

# Kartverket har lært mye av SAS

- Viktig å komme tidlig i gang og minimum 18 måneder før sammenslåing skal skje
- Viktig å gå grundig til verks ift kartlegge IKT system, applikasjoner og digitale avhengigheter
- Et godt bredt samarbeid er en forutsetning for å lykkes med prosessen - Tenke, vurdere, handle som om man allerede er ett team i en og samme kommune
- Posisjoner den nye kommunen digitalt for fremtiden



# Kartverket har oppsummert erfaringene i en egen nettside

 Kartverket ☰ Meny Om Kartverket  

[Forsiden](#) ▶ [Kommunereform](#)

## KOMMUNEREFORM




### Sjekkliste

Oversikt over oppgaver, ansvarlige etater, tidsfrister, gjennomføring



### Statuskart

Status for sammenslåinger, vedtatte sammenslåinger, arbeid pågår



AKTUELT

› [Hvordan bygge nye kommuner og regioner digitalt](#)

Sist oppdatert: 24.02.2017

<http://www.kartverket.no/kommunereform/>



