



**REGULERING PÅ GRUNNEN**

**Tegnforklaring**

**Reguleringsplan PBL 2008**

**§12-5. Nr. 1 - Bebyggelse og anlegg**

- B Boligbebyggelse (1110)
- BF Forretninger (1150)
- BU Undervisning (1162)
- BN Næringsbebyggelse (1300)
- BH Hotell/overnatting (1320)
- BV Bensinstasjon/vegserviceanlegg (1360)
- BVF Vannforsyningsanlegg (1541)
- BKB Kombinert bebyggelse og anleggsformål (1800)

**§12-5. Nr. 2 - Samferdselsanlegg og teknisk infrastruktur**

- SV Veg (2010)
- SKV Kjøreveg (2011)
- SGS Gang-/sykkelveg (2015)
- SVT Annen veggrunn - tekniske anlegg (2018)
- SVG Annen veggrunn - grøntareal (2019)

- SKH Kollektivholdeplass (2073)
- SPI Pendler-/innfartsparkering (2074)
- SPP Parkeringsplasser (2082)
- SKF Kombinerte formål for samferdselsanlegg og/eller teknisk infrastrukturtraseer (2800)

**§12-5. Nr. 3 - Grønnstruktur**

- GF Friområde (3040)

**§12-5. Nr. 5 - Landbruks-, natur- og friluftsmål samt reindrift**

- L LNFR areal for nødvendige tiltak for landbruk og reindrift og gårdstilknyttet næringsvirksomhet basert på gårdens ressursgrunnlag (5100)

**§12-5. Nr. 6 - Bruk og vern av sjø og vassdrag med tilhørende strandsoner**

- VNS Naturområde i sjø og vassdrag med tilhørende strandsoner (6620)

**§12-6 - Hensynssoner**

- H190 Andre sikringssoner (190)
- H310 Ras- og skredfare (310)
- H370 Høyspenningsanlegg (inkl høyspentkabler) (370)
- H560 Bevaring naturmiljø (560)
- H730 Båndlegging etter lov om kulturminner (730)

**§12-7 - Bestemmelseområder**

- # Utforming (1)
- # Krav om særskilt rekkefølge for gjennomføring av tiltak (10)
- # Midlertidig bygge- og anleggsområde

**Linjesymbol**

- RpGrense
- RpFormålGrense
- RpMidlByggAnleggGrense
- RpBestemmelseGrense
- Bebyggelse som forutsettes fjernet (1215)
- Frisiktilinje (1222)
- Regulert kant kjørebane (1223)
- RpSikringGrense
- RpFareGrense
- RpAngittHensynGrense
- RpBåndleggingGrense

**Punktsymboler**

- Tunnelåpning (1253)
- Avkjørsel - både inn og utkjøring (1242)
- Stenging av avkjørsel (1241)

**Illustrasjonslinjer**

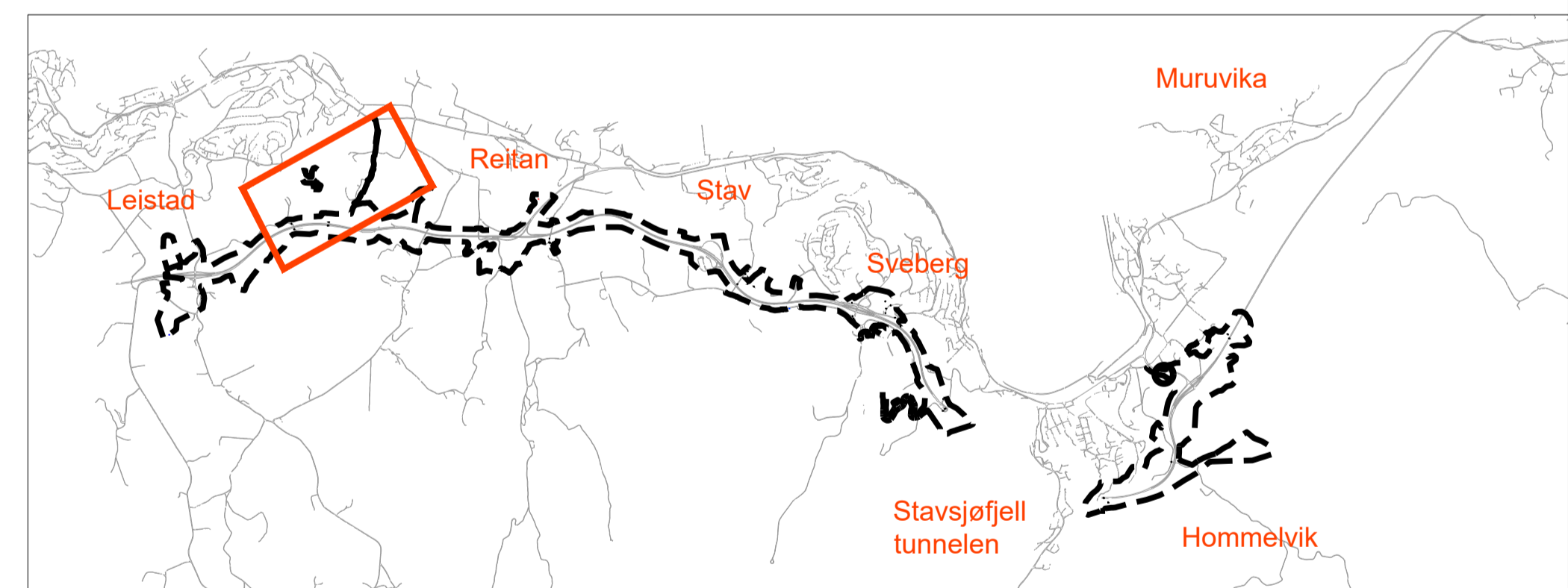
- Veggeometri
- Illustrert sti/veg
- Jernbanetunnel, planlagt trasé
- Jernbanetunnel, eksisterende trasé

**Kartopplysninger**  
 Kilde for basiskart: FKB  
 Ekvidistans 1 m  
 Datum for basiskart: 26.03.2019  
 Kartmålestokk: 1:2000 m (A1)  
 Koordinatsystem: EUREF89 NTM Sone 10  
 Høydegrunnlag: NN2000

**Malvik**  
**Detaljregulering**  
**Detaljregulering for E6 Væretunnelen - Heltunnelen**  
 Med tilhørende reguleringsbestemmelser

Arealplan-ID: 5031\_201803  
 Forlagstiller: Nye Veier

SAKSBEHANDLING ETTER PLAN- OG BYGNINGSLOVEN				SAKS-NR.	DATO	SIGN.
Dato	04.09.2019	Revisjon	Iht. tilbakemelding Malvik kommune og Bane NOR		04.09.2019	TonH
Dato	07.05.2020	Revisjon	Etter offentlig ettersyn		07.05.2020	MHB
Dato	03.07.2020	Revisjon	Revidering etter kommunestyre vedtak		03.07.2020	
<b>Kommunestyrets vedtak</b>						
Ny 2. gangs behandling						
Offentlig ettersyn fra .....				til .....		
2. gangs behandling					PS 69/2020	29.06.2020
Offentlig ettersyn fra .....				til .....	26/19	
1. gangs behandling					26/19	19.09.2019
Kunngjøring av oppstart av planarbeid					09.09.2017	
Oppstartsmøte .....					07.11.2018	
<b>PLANEN ER UTARBEIDET AV:</b> Multiconsult					<b>TEGNNR.</b>	<b>DATO</b>
				0001	28.06.2019	MHB
Det bekreftees at planen er i samsvar med kommunestyrets vedtak av						



**Tegnforklaring**

**Reguleringsplan PBL 2008**

**§12-5. Nr. 1 - Bebyggelse og anlegg**

- B Boligbebyggelse (1110)
- BF Forretninger (1150)
- BU Undervisning (1162)
- BN Næringsbebyggelse (1300)
- BH Hotell/overnatting (1320)
- BV Bensinstasjon/vegserviceanlegg (1360)
- BVF Vannforsyningsanlegg (1541)
- BKB Kombinert bebyggelse og anleggsformål (1800)

**§12-5. Nr. 2 - Samferdselsanlegg og teknisk infrastruktur**

- SV Veg (2010)
- SKV Kjøreveg (2011)
- SGS Gang-/sykkelveg (2015)
- SVT Annen veggrunn - tekniske anlegg (2018)
- SVG Annen veggrunn - grøntareal (2019)

- SKH Kollektivholdeplass (2073)
- SPI Pendler-/innfartsparkering (2074)
- SPP Parkeringsplasser (2082)
- SKF Kombinerede formål for samferdselsanlegg og/eller teknisk infrastrukturtraseer (2800)

**§12-5. Nr. 3 - Grønnstruktur**

- GF Friområde (3040)

**§12-5. Nr. 5 - Landbruks-, natur- og friluftsmål samt reindrift**

- L LNFR areal for nødvendige tiltak for landbruk og reindrift og gårdstilknyttet næringsvirksomhet basert på gårdens ressursgrunnlag (5100)

**§12-5. Nr. 6 - Bruk og vern av sjø og vassdrag med tilhørende strandsoner**

- VNS Naturområde i sjø og vassdrag med tilhørende strandsoner (6620)

**§12-6 - Hensynsoner**

- H190 Andre sikringssoner (190)
- H310 Ras- og skredfare (310)
- H370 Høyspenningsanlegg (inkl høyspentkabler) (370)
- H560 Bevaring naturmiljø (560)
- H730 Båndlegging etter lov om kulturminner (730)

**§12-7 - Bestemmelseområder**

- # Utforming (1)
- # Krav om særskilt rekkefølge for gjennomføring av tiltak (10)
- # Midlertidig bygge- og anleggsområde

**Linjesymbol**

- RpGrense
- RpFormålGrense
- RpMidtByggAnleggGrense
- RpBestemmelseGrense
- Bebyggelse som forutsettes fjernet (1215)
- Frisiktiltje (1222)
- Regulert kant kjørebane (1223)
- RpSikringGrense
- RpFareGrense
- RpAngittHensynGrense
- RpBåndleggingGrense

**Punktsymboler**

- Tunnelåpning (1253)
- Avkjørsel - både inn og utkjøring (1242)
- Stenging av avkjørsel (1241)

**Illustrasjonslinjer**

- Veggeometri
- Illustrert sti/veg
- Jernbanetunnel, planlagt trasé
- Jernbanetunnel, eksisterende trasé

**Kartopplysninger**  
 Kilde for basiskart: FKB  
 Dato for basiskart: 26.03.2019  
 Koordinatsystem: EUREF89 NTM Sone 10  
 Høydegrunnlag: NN2000

Ekvidistanse 1 m  
 Kartmålestokk: 1:2000 m (A1)

0 25 50 75 100m

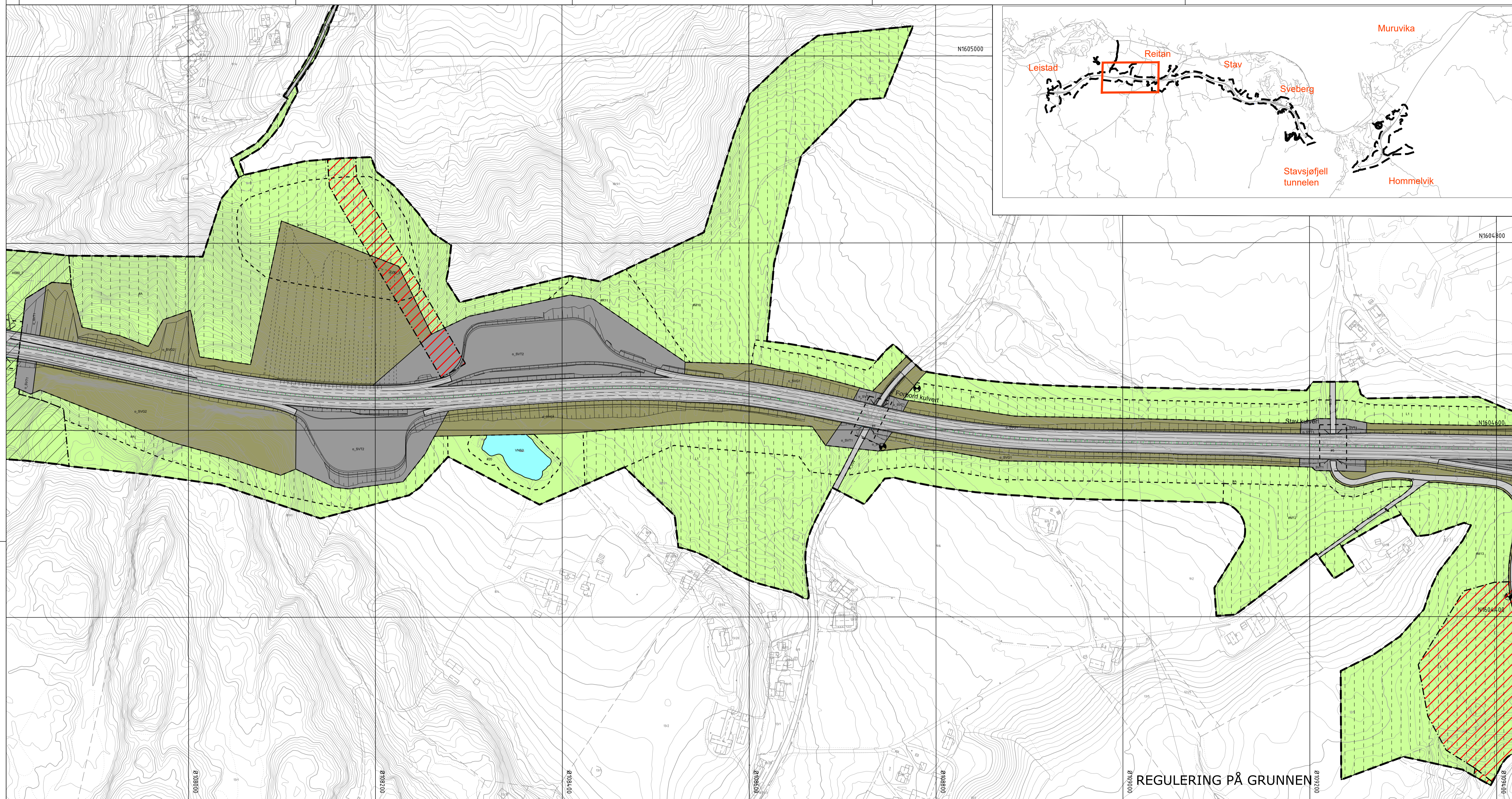
**Malvik**

**Detaljregulering**  
**Detaljregulering for E6 Væretunnelen - Heltunnelen**  
 Med tilhørende reguleringsbestemmelser

Arealplan-ID: 5031\_201803  
 Forslagstiller: Nye Veier

SAKSBEHANDLING ETTER PLAN- OG BYGNINGSLOVEN				SAKS-NR.	DATO	SIGN.
Dato	04.09.2019	Revisjon	Iht. tilbakemelding Malvik kommune og Bane NOR		04.09.2019	TonH
Dato	07.05.2020	Revisjon	Etter offentlig ettersyn		07.05.2020	MHB
Dato	03.07.2020	Revisjon	Revidering etter kommunestyre vedtak		03.07.2020	
<b>Kommunestyrets vedtak</b>						
Ny 2. gangs behandling						
Offentlig ettersyn fra				til		
2. gangs behandling				PS 69/2020	29.06.2020	
Offentlig ettersyn fra	24.10.2019			til	15.12.2019	
1. gangs behandling				26/19	19.09.2019	
Kunngjøring av oppstart av planarbeid				26/19	09.09.2017	
Oppstartsmøte					07.11.2018	
<b>PLANEN ER UTARBEIDET AV:</b> Multiconsult				<b>TEGNNR.</b>	<b>DATO</b>	<b>SIGN.</b>
				0002	28.06.2019	MHB

Det bekrefteas at planen er i samsvar med kommunestyrets vedtak av



**REGULERING PÅ GRUNNEN**

**Tegnforklaring**

**Reguleringsplan PBL 2008**

**§12-5. Nr. 1 - Bebyggelse og anlegg**

- B Boligbebyggelse (1110)
- BF Forretninger (1150)
- BU Undervisning (1162)
- BN Næringsbebyggelse (1300)
- BH Hotell/overnatting (1320)
- BV Bensinstasjon/vegserviceanlegg (1360)
- BVF Vannforsyningsanlegg (1541)
- BKB Kombinert bebyggelse og anleggsformål (1800)

**§12-5. Nr. 2 - Samferdselsanlegg og teknisk infrastruktur**

- SV Veg (2010)
- SKV Kjøreveg (2011)
- SGS Gang-/sykkelveg (2015)
- SVT Annen veggrunn - tekniske anlegg (2018)
- SVG Annen veggrunn - grøntareal (2019)

- SKH Kollektivholdeplass (2073)
- SPI Pendler-/innfartsparkering (2074)
- SPP Parkeringsplasser (2082)
- SKF Kombinerede formål for samferdselsanlegg og/eller teknisk infrastrukturtraseer (2800)

**§12-5. Nr. 3 - Grønnstruktur**

- GF Friområde (3040)

**§12-5. Nr. 5 - Landbruks-, natur- og friluftsmål samt reindrift**

- L LNFR areal for nødvendige tiltak for landbruk og reindrift og gårdstilknyttet næringsvirksomhet basert på gårdens ressursgrunnlag (5100)

**§12-5. Nr. 6 - Bruk og vern av sjø og vassdrag med tilhørende strandsoner**

- VNS Naturområde i sjø og vassdrag med tilhørende strandsoner (6620)

**§12-6 - Hensynssoner**

- H190 Andre sikringssoner (190)
- H310 Ras- og skredfare (310)
- H370 Høyspenningsanlegg (inkl høyspentkabler) (370)
- H560 Bevaring naturmiljø (560)
- H730 Båndlegging etter lov om kulturminner (730)

**§12-7 - Bestemmelseområder**

- # Utforming (1)
- # Krav om særskilt rekkefølge for gjennomføring av tiltak (10)
- # Midlertidig bygge- og anleggsområde

**Linjesymbol**

- RpGrense
- RpFormålGrense
- PblMidlByggAnleggGrense
- RpBestemmelseGrense
- Bebyggelse som forutsettes fjernet (1215)
- Frisiktlinje (1222)
- Regulert kant kjørebane (1223)
- RpSikringGrense
- RpFareGrense
- RpAngittHensynGrense
- RpBåndleggingGrense

**Punktsymboler**

- Tunnelåpning (1253)
- Avkjørsel - både inn og utkjøring (1242)
- Stenging av avkjørsel (1241)


**Illustrasjonslinjer**

- Veggeometri
- Illustrert sti/veg
- Jernbanetunnel, planlagt trasé
- Jernbanetunnel, eksisterende trasé

**Kartopplysninger**

Kilde for basiskart: FKB  
 Dato for basiskart: 26.03.2019  
 Koordinatsystem: EUREF89 NTM Sone 10  
 Høydegrunnlag: NN2000

Ekvidistanse 1 m  
 Kartmålestokk: 1:2000 m (A1)



**Detaljregulering**  
**Detaljregulering for E6 Væretunnelen - Heltunnelen**  
 Med tilhørende reguleringsbestemmelser

Arealplan-ID:  
5031\_201803

Forslagstiller:  
Nye Veier

**SAKSBEHANDLING ETTER PLAN- OG BYGNINGSLOVEN**

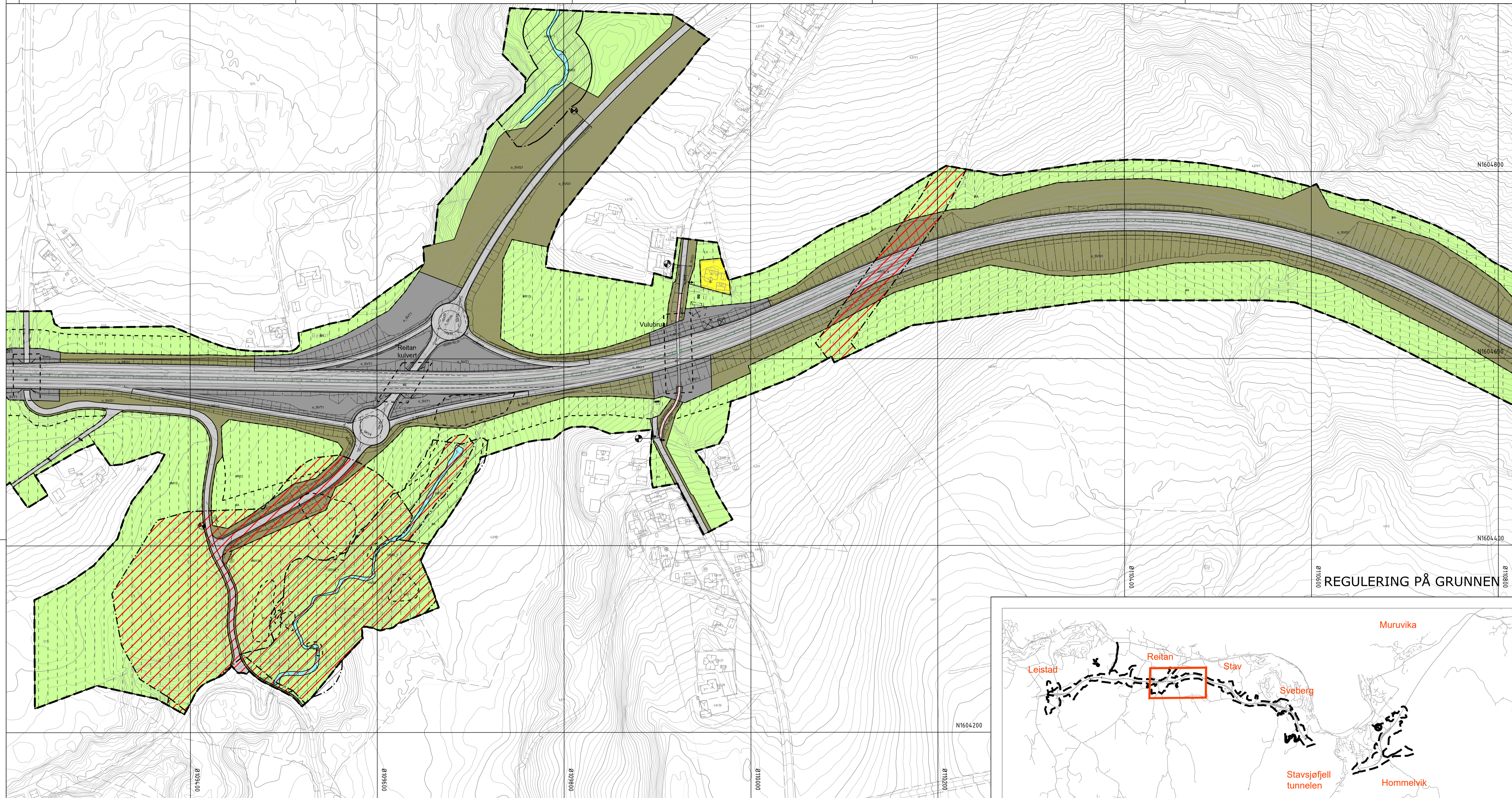
SAKS-NR.	DATO	SIGN.
Dato 04.09.2019	Revisjon Iht. tilbakemelding Malvik kommune og Bane NOR	04.09.2019 TonH
Dato 07.05.2020	Revisjon Etter offentlig ettersyn	07.05.2020 MHB
Dato 03.07.2020	Revisjon Revidering etter kommunestyre vedtak	03.07.2020

**Kommunestyrets vedtak**

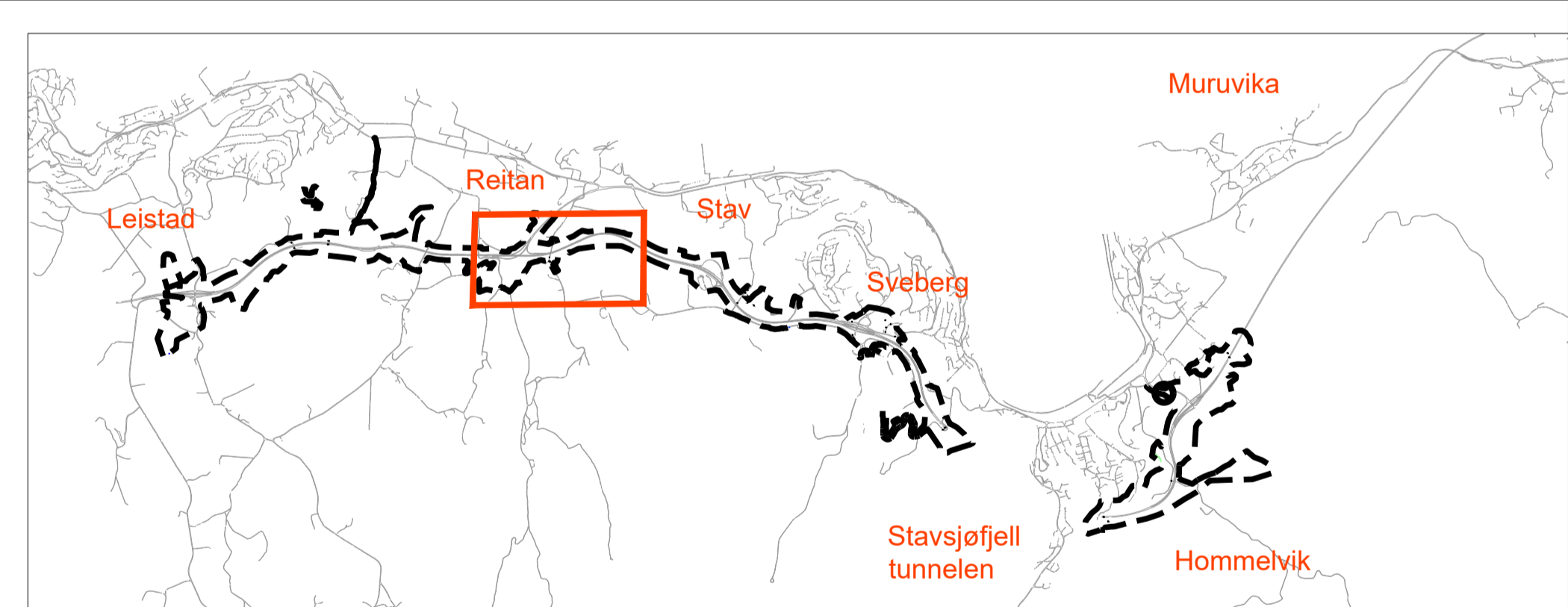
Ny 2. gangs behandling		PS 69/2020	29.06.2020
Offentlig ettersyn fra	til	26/19	19.09.2019
Offentlig ettersyn fra	til	26/19	09.09.2017
1. gangs behandling			07.11.2018
Kunngjøring av oppstart av planarbeid			
Oppstartsmøte			

PLANEN ER UTARBEIDET AV: **Multiconsult** **acciona**

Det bekreftees at planen er i samsvar med kommunestyrets vedtak av



REGULERING PÅ GRUNNEN



Tegnforklaring

Reguleringsplan PBL 2008

§12-5. Nr. 1 - Bebyggelse og anlegg

- B Boligbebyggelse (1110)
- BF Forretninger (1150)
- BU Undervisning (1162)
- BN Næringsbebyggelse (1300)
- BH Hotell/overnatting (1320)
- BV Bensinstasjon/vegsserviceanlegg (1360)
- BVF Vannforsyningsanlegg (1541)
- BKB Kombinert bebyggelse og anleggsformål (1800)

§12-5. Nr. 2 - Samferdselsanlegg og teknisk infrastruktur

- SV Veg (2010)
- SKV Kjøreveg (2011)
- SGS Gang-/sykkelveg (2015)
- SVT Annen veggrunn - tekniske anlegg (2018)
- SVG Annen veggrunn - grøntareal (2019)

- SKH Kollektivholdeplass (2073)
- SPI Pendler-/innfartsparkering (2074)
- SPP Parkeringsplasser (2082)
- SKF Kombinerte formål for samferdselsanlegg og/eller teknisk infrastrukturtraseer (2800)

§12-5. Nr. 3 - Grønnstruktur

- GF Friområde (3040)

§12-5. Nr. 5 - Landbruks-, natur- og friluftsmål samt reindrift

- L LNFR areal for nødvendige tiltak for landbruk og reindrift og gårdstilknyttet næringsvirksomhet basert på gårdens ressursgrunnlag (5100)

§12-5. Nr. 6 - Bruk og vern av sjø og vassdrag med tilhørende strandsoner

- VNS Naturområde i sjø og vassdrag med tilhørende strandsoner (6620)

§12-6 - Hensynssoner

- H190 Andre sikringssoner (190)
- H310 Ras- og skredfare (310)
- H370 Høyspenningsanlegg (inkl høyspentkabler) (370)
- H560 Bevaring naturmiljø (560)
- H730 Båndlegging etter lov om kulturminner (730)

§12-7 - Bestemmelseområder

- # Utforming (1)
- # Krav om særskilt rekkefølge for gjennomføring av tiltak (10)
- # Midlertidig bygge- og anleggsområde

Linjesymbol

- RpGrense
- RpFormålGrense
- PblMidlByggAnleggGrense
- RpBestemmelseGrense
- Bebyggelse som forutsettes fjernet (1215)
- Frisiktilinje (1222)
- Regulert kant kjørebane (1223)
- RpSikringGrense
- RpFareGrense
- RpAngittHensynGrense
- RpBåndleggingGrense

Punktsymboler

- Tunnelåpning (1253)
- Avkjørsel - både inn og utkjøring (1242)
- Stenging av avkjørsel (1241)

Illustrasjonslinjer

- Veggeometri
- Illustrert sti/veg
- Jernbanetunnel, planlagt trasé
- Jernbanetunnel, eksisterende trasé

**Kartopplysninger**

Kilde for basiskart: FKB

Dato for basiskart: 26.03.2019

Koordinatsystem: EUREF89 NTM Sone 10

Høydegrunnlag: NN2000

Ekvidistanse 1 m

Kartmålestokk: 1:2000 m (A1)

**Malvik**

**Detaljregulering**

**Detaljregulering for E6 Væretunnelen - Heiltunnelen**

**Med tilhørende reguleringsbestemmelser**

Arealplan-ID: 5031\_201803

Forslagstiller: **Nye Veier**

SAKSBEHANDLING ETTER PLAN- OG BYGNINGSLOVEN				SAKS-NR.	DATO	SIGN.
Dato	04.09.2019	Revisjon	Iht. tilbakemelding Malvik kommune og Bane NOR		04.09.2019	TonH
Dato	07.05.2020	Revisjon	Etter offentlig ettersyn		07.05.2020	MHB
Dato	03.07.2020	Revisjon	Revidering etter kommunestyre vedtak		03.07.2020	

Kommunestyrets vedtak			
Ny 2. gangs behandling			
Offentlig ettersyn fra	.....til	PS 69/2020	29.06.2020
2. gangs behandling	.....til	26/19	19.09.2019
Offentlig ettersyn fra	24.10.2019.....til	15.12.2019.....	09.09.2017
1. gangs behandling	.....	26/19	19.09.2019
Kunngjøring av oppstart av planarbeid	.....		07.11.2018
Oppstartsmøte	.....		07.11.2018

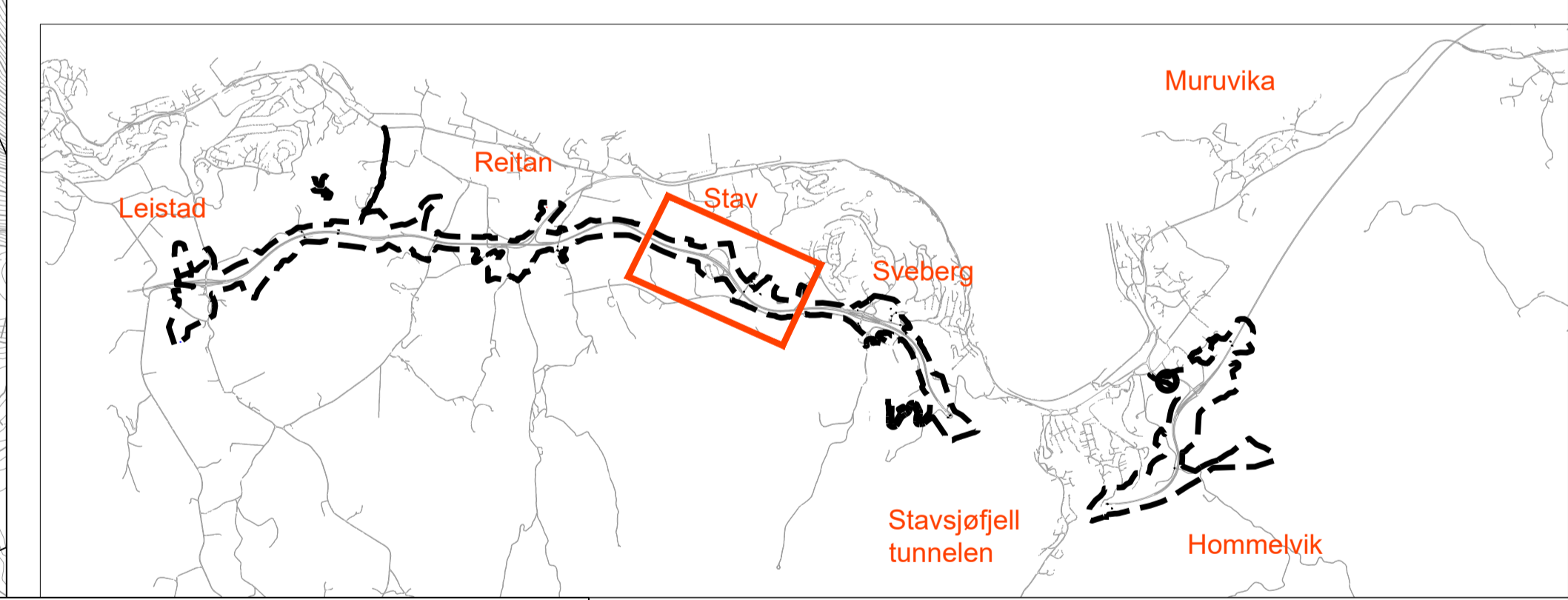
**PLANEN ER UTARBEIDET AV:** **Multiconsult** **Acciona**

TEGNNR. DATO SIGN. 0004 28.06.2019 MHB

Det bekreftees at planen er i samsvar med kommunestyrets vedtak av



REGULERING PÅ GRUNNEN



Tegnforklaring

Reguleringsplan PBL 2008

§12-5. Nr. 1 - Bebyggelse og anlegg

- B Boligbebyggelse (1110)
- BF Forretninger (1150)
- BU Undervisning (1162)
- BN Næringsbebyggelse (1300)
- BH Hotell/overnatting (1320)
- BV Bensinstasjon/vegserviceanlegg (1360)
- BVF Vannforsyningsanlegg (1541)
- BKB Kombinert bebyggelse og anleggsformål (1800)

§12-5. Nr. 2 - Samferdselsanlegg og teknisk infrastruktur

- SV Veg (2010)
- SKV Kjøreveg (2011)
- SGS Gang-/sykkelveg (2015)
- SVT Annen veggrunn - tekniske anlegg (2018)
- SVG Annen veggrunn - grøntareal (2019)

- SKH Kollektivholdeplass (2073)
- SPI Pendler-/innfartsparkering (2074)
- SPP Parkeringsplasser (2082)
- SKF Kombinerte formål for samferdselsanlegg og/eller teknisk infrastrukturtraseer (2800)

- §12-5. Nr. 3 - Grønnstruktur**
- GF Friområde (3040)
- §12-5. Nr. 5 - Landbruks-, natur- og friluftsmål samt reindrift**
- L LNFR areal for nødvendige tiltak for landbruk og reindrift og gårdstilknyttet næringsvirksomhet basert på gårdens ressursgrunnlag (5100)
- §12-5. Nr. 6 - Bruk og vern av sjø og vassdrag med tilhørende strandsoner**
- VNS Naturområde i sjø og vassdrag med tilhørende strandsoner (6620)

- §12-6 - Hensynssoner**
- H190 Andre sikringssoner (190)
  - H310 Ras- og skredfare (310)
  - H370 Høyspenningsanlegg (inkl høyspentkabler) (370)
  - H560 Bevaring naturmiljø (560)
  - H730 Båndlegging etter lov om kulturminner (730)

§12-7 - Bestemmelseområder

- # Utforming (1)
- # Krav om særskilt rekkefølge for gjennomføring av tiltak (10)
- # Midlertidig bygge- og anleggsområde

Linjesymbol

- RpGrense
- RpFormålGrense
- PbiMidlByggAnleggGrense
- RpBestemmelseGrense
- Bebyggelse som forutsettes fjernet (1215)
- Frisiktlinje (1222)
- Regulert kant kjørebane (1223)
- RpSikringGrense
- RpFareGrense
- RpAngittHensynGrense
- RpBåndleggingGrense

Punktsymboler

- Tunnelåpning (1253)
- Avkjørsel - både inn og utkjøring (1242)
- Stenging av avkjørsel (1241)

Illustrasjonslinjer

- Veggeometri
- Illustrert sti/veg
- Jernbanetunnel, planlagt trasé
- Jernbanetunnel, eksisterende trasé

**Kartopplysninger**

Kilde for basiskart: FKB  
 Ekvidistans 1 m  
 Kartmålestokk: 1:2000 m (A1)

Dato for basiskart: 26.03.2019  
 Koordinatsystem: EUREF89 NTM Sone 10  
 Høydegrunnlag: NN2000

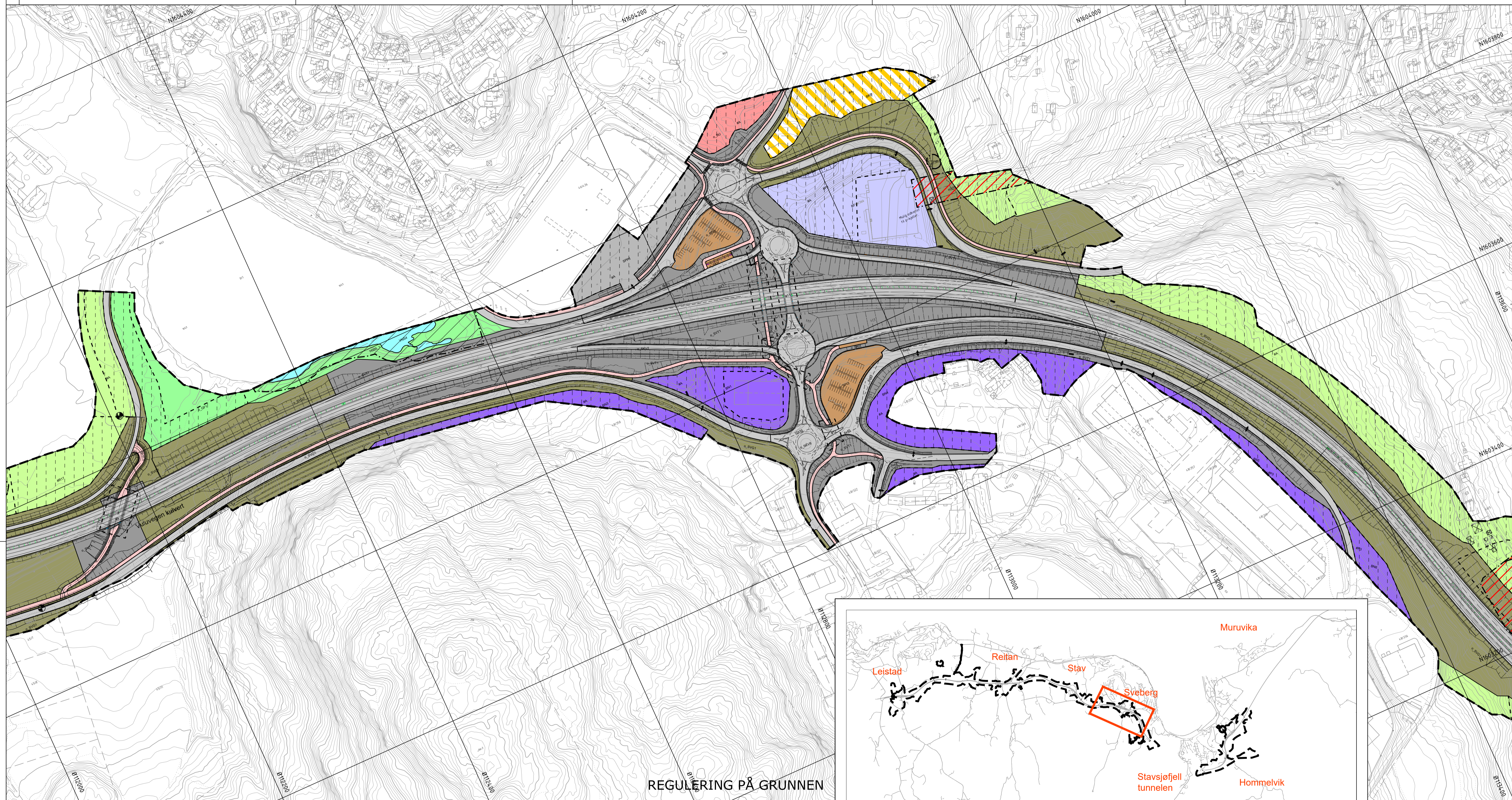
**Malvik**

**Detailregulering**  
**Detailregulering for E6 Væretunnelen - Heiltunnelen**  
 Med tilhørende reguleringsbestemmelser

Arealplan-ID: 5031\_201803  
 Forslagstiller: Nye Veier

SAKSBEHANDLING ETTER PLAN- OG BYGNINGSLOVEN				SAKS-NR.	DATO	SIGN.
Dato	04.09.2019	Revisjon	Iht. tilbakemelding Malvik kommune og Bane NOR		04.09.2019	TonH
Dato	07.05.2020	Revisjon	Etter offentlig ettersyn		07.05.2020	MHB
Dato	03.07.2020	Revisjon	Revidering etter kommunestyre vedtak		03.07.2020	
<b>Kommunestyrets vedtak</b>						
Ny 2. gangs behandling						
Offentlig ettersyn fra				til		
2. gangs behandling				PS 69/2020	29.06.2020	
Offentlig ettersyn fra	24.10.2019			til	15.12.2019	
1. gangs behandling				26/19	19.09.2019	
Kunngjøring av oppstart av planarbeid				26/19	09.09.2017	
Oppstartsmøte					07.11.2018	
<b>PLANEN ER UTARBEIDET AV:</b> Multiconsult				<b>TEGNNR:</b>	<b>DATO:</b>	<b>SIGN.:</b>
				0005	28.06.2019	MHB

Det bekreftees at planen er i samsvar med kommunestyrets vedtak av



REGULERING PÅ GRUNNEN

Tegnforklaring

Reguleringsplan PBL 2008

§12-5. Nr. 1 - Bebyggelse og anlegg

- B Boligbebyggelse (1110)
- BF Forretninger (1150)
- BU Undervisning (1162)
- BN Næringsbebyggelse (1300)
- BH Hotell/overnatting (1320)
- BV Bensinstasjon/vegserviceanlegg (1360)
- BVF Vannforsyningsanlegg (1541)
- BKB Kombinert bebyggelse og anleggsformål (1800)

§12-5. Nr. 2 - Samferdselsanlegg og teknisk infrastruktur

- SV Veg (2010)
- SKV Kjøreveg (2011)
- SGS Gang-/sykkelveg (2015)
- SVT Annen veggrunn - tekniske anlegg (2018)
- SVG Annen veggrunn - grøntareal (2019)

SKH Kollektivholdeplass (2073)

SPI Pendler-/innfartsparkering (2074)

SPP Parkeringsplasser (2082)

SKF Kombinerte formål for samferdselsanlegg og/eller teknisk infrastrukturtraseer (2800)

§12-5. Nr. 3 - Grønnstruktur

GF Friområde (3040)

§12-5. Nr. 5 - Landbruks-, natur- og friluftsmål samt reindrift

L LNFR areal for nødvendige tiltak for landbruk og reindrift og gårdstilknyttet næringsvirksomhet basert på gårdens ressursgrunnlag (5100)

§12-5. Nr. 6 - Bruk og vern av sjø og vassdrag med tilhørende strandsoner

VNS Naturområde i sjø og vassdrag med tilhørende strandsoner (6620)

§12-6 - Hensynssoner

H190 Andre sikringssoner (190)

H310 Ras- og skredfare (310)

H370 Høyspenningsanlegg (inkl høyspentkabler) (370)

H560 Bevaring naturmiljø (560)

H730 Båndlegging etter lov om kulturminner (730)

§12-7 - Bestemmelseområder

- # Utforming (1)
- # Krav om særskilt rekkefølge for gjennomføring av tiltak (10)
- # Midlertidig bygge- og anleggsområde

Linjesymbol

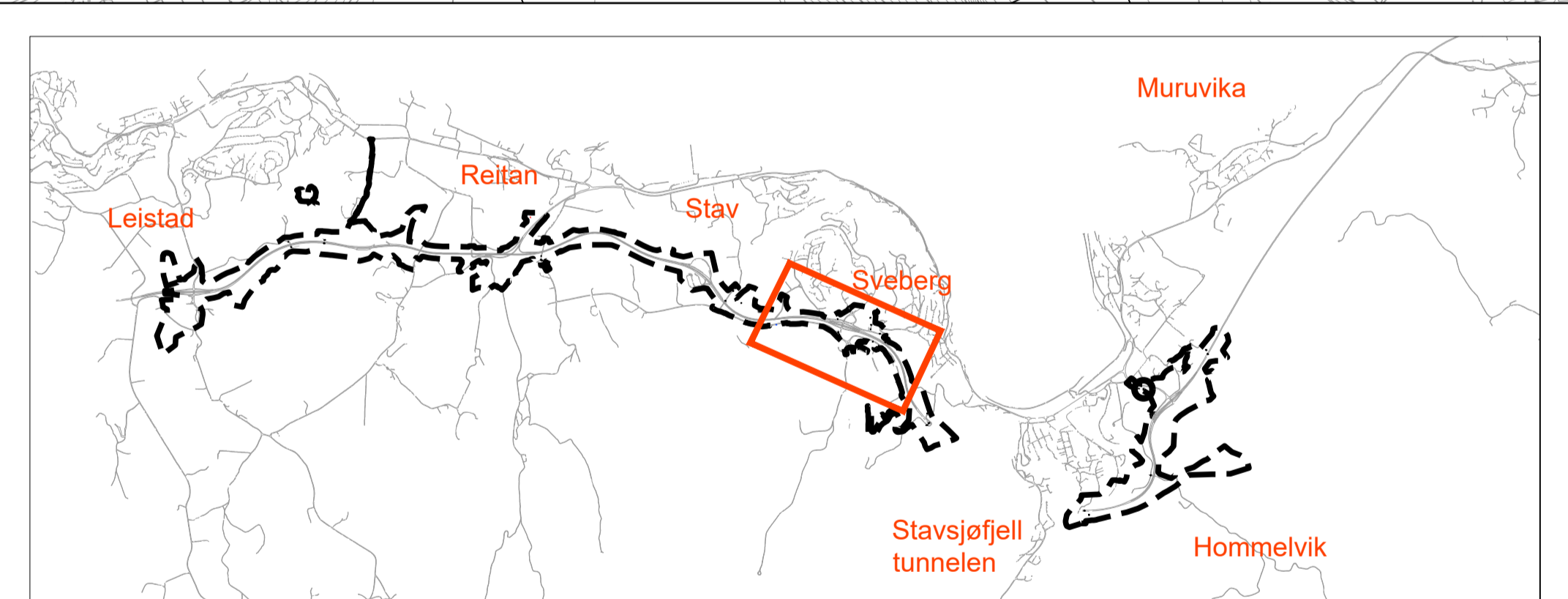
- RpGrense
- RpFormålGrense
- RpMidlByggAnleggGrense
- RpBestemmelseGrense
- Bebyggelse som forutsettes fjernet (1215)
- Frisiktilinje (1222)
- Regulert kant kjørebane (1223)
- RpSikringGrense
- RpFareGrense
- RpAngittHensynGrense
- RpBåndleggingGrense

Punktsymboler

- Tunnelåpning (1253)
- Avkjørsel - både inn og utkjøring (1242)
- Stenging av avkjørsel (1241)

Illustrasjonslinjer

- Veggeometri
- Illustrert sti/veg
- Jernbanetunnel, planlagt trasé
- Jernbanetunnel, eksisterende trasé



Kartopplysninger

Kilde for basiskart: FKB  
 Dato for basiskart: 26.03.2019  
 Koordinatsystem: EUREF89 NTM Sone 10  
 Høydegrunnlag: NN2000

Ekvidistanse 1 m

Kartmålestokk: 1:2000 m (A1)

0 25 50 75 100m



**Detaljregulering**  
**Detaljregulering for E6 Væretunnelen - Heltunnelen**  
 Med tilhørende reguleringsbestemmelser

Arealplan-ID:  
5031\_201803

Forslagstiller:  
Nye Veier

SAKSBEHANDLING ETTER PLAN- OG BYGNINGSLOVEN

SAKS-NR.	DATO	SIGN.
Dato 04.09.2019	Revisjon Iht. tilbakemelding Malvik kommune og Bane NOR	04.09.2019 TonH
Dato 07.05.2020	Revisjon Etter offentlig ettersyn	07.05.2020 MHB
Dato 03.07.2020	Revisjon Revidering etter kommunestyre vedtak	03.07.2020
Dato 19.08.2020	Revisjon Revisjon etter avtale med eier av gnr. 48, bnr. 215	20.08.2020 MHB

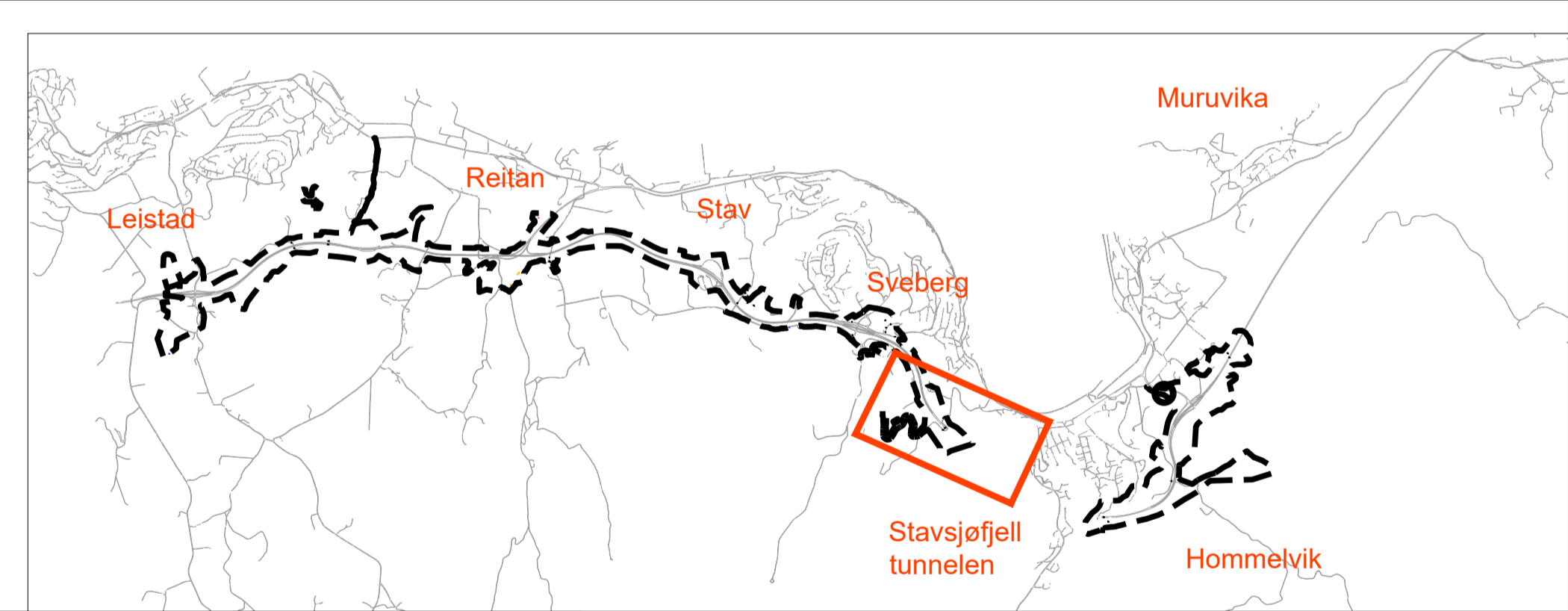
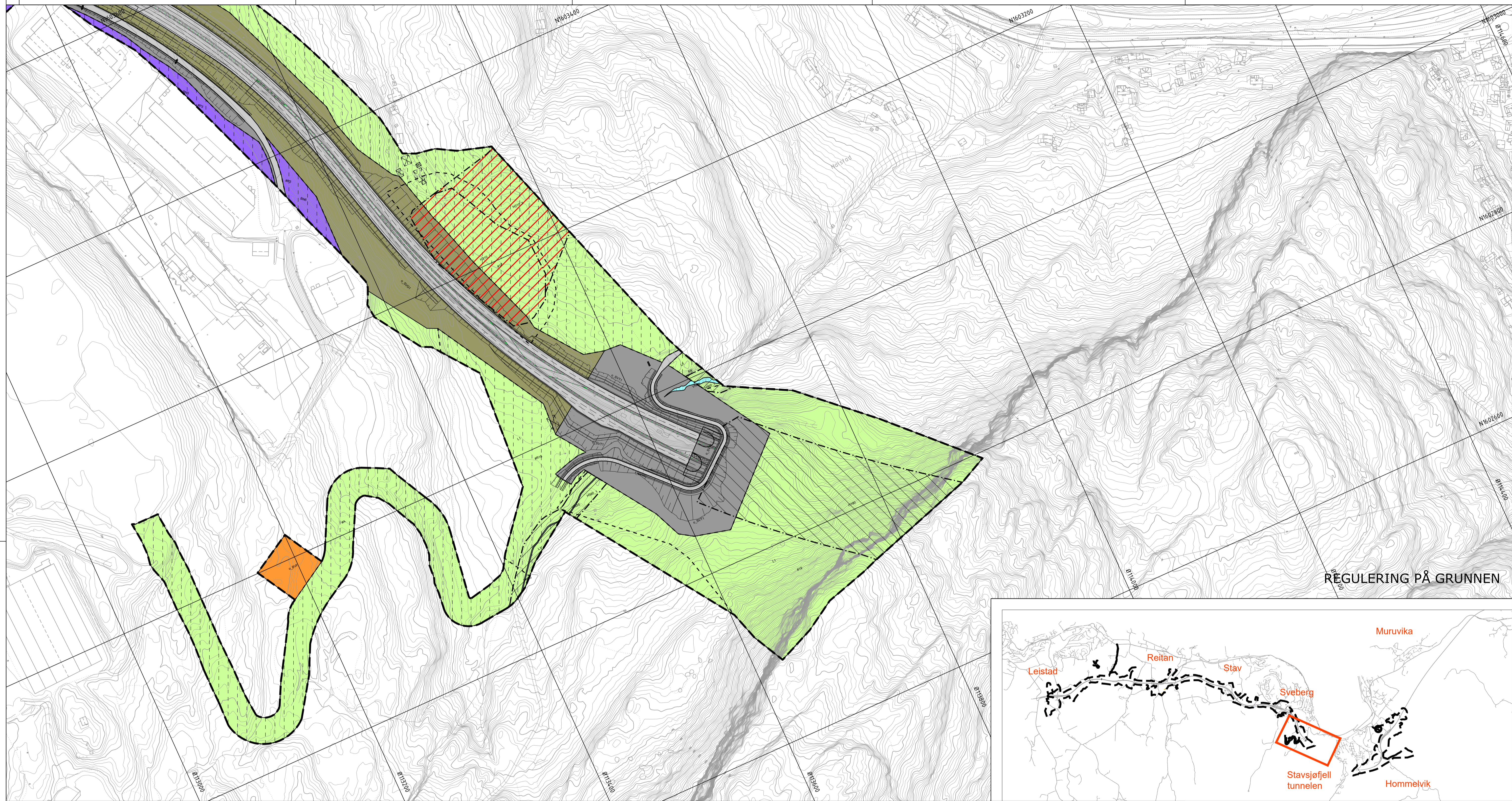
Kommunestyrets vedtak

Offentlig ettersyn fra .....	til .....	PS 69/2020	29.06.2020
2. gangs behandling	.....	26/19	19.09.2019
Offentlig ettersyn fra .....	.....	26/19	09.09.2017
1. gangs behandling	.....	07.11.2018	
Oppstartsmøte .....	.....	07.11.2018	

PLANEN ER UTARBEIDET AV: Multiconsult

Det bekreftees at planen er i samsvar med kommunestyrets vedtak av

SAKS-NR.	DATO	SIGN.
0006	28.06.2019	MHB



**Tegnforklaring**

**Reguleringsplan PBL 2008**

**§12-5. Nr. 1 - Bebyggelse og anlegg**

- B Boligbebyggelse (1110)
- BF Forretninger (1150)
- BU Undervisning (1162)
- BN Næringsbebyggelse (1300)
- BH Hotell/overnatting (1320)
- BV Bensinstasjon/vegserviceanlegg (1360)
- BVF Vannforsyningsanlegg (1541)
- BKB Kombinert bebyggelse og anleggsformål (1800)

**§12-5. Nr. 2 - Samferdselsanlegg og teknisk infrastruktur**

- SV Veg (2010)
- SKV Kjøreveg (2011)
- SGS Gang-/sykkelveg (2015)
- SVT Annen veggrunn - tekniske anlegg (2018)
- SVG Annen veggrunn - grøntareal (2019)

- SKH Kollektivholdeplass (2073)
- SPI Pendler-/innfartsparkering (2074)
- SPP Parkeringsplasser (2082)
- SKF Kombinerte formål for samferdselsanlegg og/eller teknisk infrastrukturtraseer (2800)

**§12-5. Nr. 3 - Grønnstruktur**

- GF Friområde (3040)

**§12-5. Nr. 5 - Landbruks-, natur- og friluftsmål samt reindrift**

- L LNFR areal for nødvendige tiltak for landbruk og reindrift og gårdstilknyttet næringsvirksomhet basert på gårdens ressursgrunnlag (5100)

**§12-5. Nr. 6 - Bruk og vern av sjø og vassdrag med tilhørende strandsoner**

- VNS Naturområde i sjø og vassdrag med tilhørende strandsoner (6620)

**§12-6 - Hensynssoner**

- H190 Andre sikringssoner (190)
- H310 Ras- og skredfare (310)
- H370 Høyspenningsanlegg (inkl høyspentkabler) (370)
- H560 Bevaring naturmiljø (560)
- H730 Båndlegging etter lov om kulturminner (730)

**§12-7 - Bestemmelseområder**

- # Utforming (1)
- # Krav om særskilt rekkefølge for gjennomføring av tiltak (10)
- # Midlertidig bygge- og anleggsområde

**Linjesymbol**

- RpGrense
- RpFormålGrense
- RpMidtByggAnleggGrense
- RpBestemmelseGrense
- Bebyggelse som forutsettes fjernet (1215)
- Frisiktilinje (1222)
- Regulert kant kjørebane (1223)
- RpSikringGrense
- RpFareGrense
- RpAngittHensynGrense
- RpBåndleggingGrense

**Punktsymboler**

- Tunnelåpning (1253)
- Avkjørsel - både inn og utkjøring (1242)
- Stenging av avkjørsel (1241)

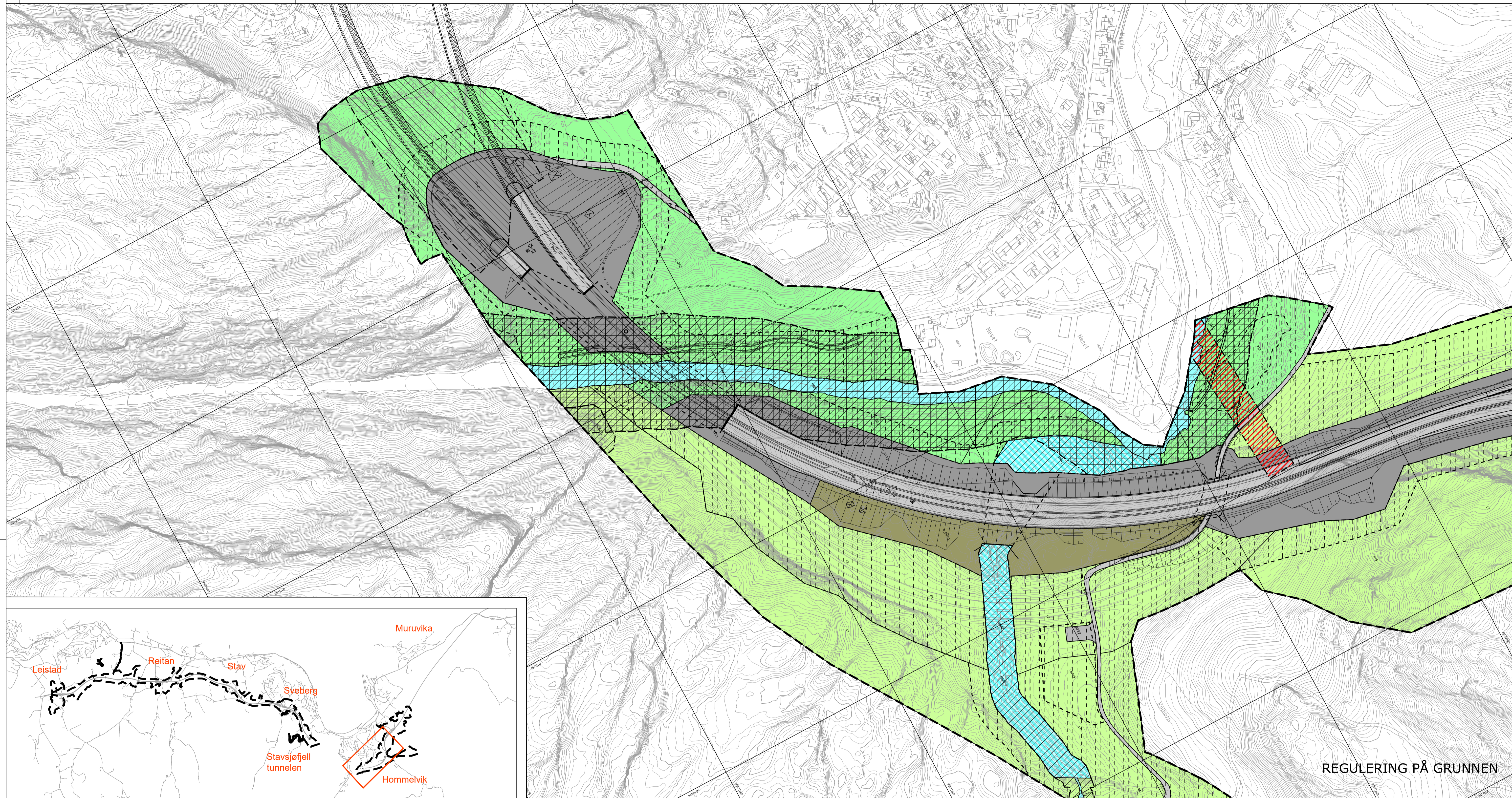
**Illustrasjonslinjer**

- Veggeometri
- Illustrert sti/veg

**Kartopplysninger**  
 Kilde for basiskart: FKB  
 Dato for basiskart: 26.03.2019  
 Koordinatsystem: EUREF89 NTM Sone 10  
 Høydegrunnlag: NN2000  
 Ekvidistans 1 m  
 Kartmålestokk: 1:2000 m (A1)  
 0 25 50 75 100m

**Malvik**  
**Detaljregulering**  
**Detaljregulering for E6 Væretunnelen - Heiltunnelen**  
 Med tilhørende reguleringsbestemmelser  
 Arealplan-ID: 5031\_201803  
 Forlagstiller: Nye Veier

SAKSBEHANDLING ETTER PLAN- OG BYGNINGSLOVEN				SAKS-NR.	DATO	SIGN.
Dato	04.09.2019	Revisjon	Iht. tilbakemelding Malvik kommune og Bane NOR		04.09.2019	TonH
Dato	07.05.2020	Revisjon	Etter offentlig ettersyn		07.05.2020	MHB
Dato	03.07.2020	Revisjon	Revidering etter kommunestyre vedtak		03.07.2020	
<b>Kommunestyrets vedtak</b>						
Ny 2. gangs behandling						
Offentlig ettersyn fra				til		
2. gangs behandling				PS 69/2020	29.06.2020	
Offentlig ettersyn fra	24.10.2019			til	15.12.2019	
1. gangs behandling				26/19	19.09.2019	
Kunngjøring av oppstart av planarbeid				26/19	09.09.2017	
Oppstartsmøte					07.11.2018	
<b>PLANEN ER UTARBEIDET AV:</b> Multiconsult				<b>acciona</b>	<b>TEGNNR.</b>	<b>DATO</b>
					0007	28.06.2019
Det bekreftees at planen er i samsvar med kommunestyrets vedtak av						



REGULERING PÅ GRUNNEN

Tegnforklaring

Reguleringsplan PBL 2008

§12-5. Nr. 1 - Bebyggelse og anlegg  
**B** Boligbebyggelse (1110)

§12-5. Nr. 2 - Samferdselsanlegg og teknisk infrastruktur

- SV Veg (2010)
- SKV Kjøreveg (2011)
- SGS Gang-/sykkelveg (2015)
- SVT Annen veggrunn - tekniske anlegg (2018)
- SVG Annen veggrunn - grøntareal (2019)
- SKH Kollektivholdeplass (2073)
- SPI Pendler-/innfartsparkering (2074)
- SPP Parkeringsplasser (2082)

§12-5. Nr. 3 - Grønnstruktur

- GT Turveg (3031)
- GF Friområde (3040)

§12-5. Nr. 5 - Landbruks-, natur- og friluftsmål samt reindrift

**L** LNFR areal for nødvendige tiltak for landbruk og reindrift og gårdstilknyttet næringsvirksomhet basert på gårdens ressursgrunnlag (5100)

§12-5. Nr. 6 - Bruk og vern av sjø og vassdrag med tilhørende strandsone

- VNS Naturområde i sjø og vassdrag med tilhørende strandsone (6620)
- VAA Angitt formål i sjø og vassdrag med eller uten tilhørende strandsone kombinert med andre angitte hovedformål (6900)

§12-6 - Hensynssoner

- H190 Andre sikringssoner (190)
- H310 Ras- og skredfare (310)
- H370 Høyspenningsanlegg (inkl høyspentkabler) (370)
- H430 Rekkefølgekrav infrastruktur (430)
- H560 Bevaring naturmiljø (560)
- H570 Bevaring kulturmiljø (570)
- H730 Båndlegging etter lov om kulturminner (730)
- H740 Båndlegging etter andre lover (740)

§12-7 - Bestemmelseområder

- # Utforming (1)
- # Krav om særskilt rekkefølge for gjennomføring av tiltak (10)
- #A #R #M Midlertidig bygge- og anleggsområde

Linjesymbol

- RpGrense
- RpFormålGrense
- RpMidtByggAnleggGrense
- RpBestemmelseGrense
- Bebyggelse som forutsettes fjernet (1215)
- Frisiktilinje (1222)
- RpSikringGrense
- RpFareGrense
- RpInfrastrukturGrense
- RpAngittHensynGrense
- RpBåndleggingGrense

Punktsymboler

- ~ Tunnelåpning (1253)
- || Stenging av avkjørsel (1241)

Illustrasjonslinjer


- Veggeometri
- o o o o Illustrert sti/veg
- |-|-|-|-|- Jernbanetunnel, planlagt trasé
- |-|-|-|-|-|- Jernbanetunnel, eksisterende trasé
- Overløp, flom

Kartopplysninger

Kilde for basiskart: FKB  
 Dato for basiskart: 26.03.2019  
 Koordinatsystem: EUREF89 NTM Sone 10  
 Høydegrunnlag: NN2000

Ekvidistanse 1 m

Kartmålestokk: 1:2000 m (A1)



**Detailregulering**  
**E6 Ranheim - Værnes, delstrekning Leistad - Helltunnelen**  
 Med tilhørende reguleringsbestemmelser

Arealplan-ID:  
5031\_201803

Forslagstiller: Nye Veier

SAKSBEHANDLING ETTER PLAN- OG BYGNINGSLOVEN

Dato	Revisjon	Innhold	SAKS-NR.	DATO	SIGN.
04.09.2019		Innhold: Iht. tilbakemelding Malvik kommune og Bane NOR		04.09.2019	TonH
02.03.2020		Innhold: Iht. tilbakemelding Fylkesmannen		02.03.2020	MHB
07.05.2020		Innhold: Etter offentlig ettersyn		07.05.2020	MHB
03.07.2020		Innhold: Revidering etter kommunestyrets vedtak		03.07.2020	

Kommunestyrets vedtak

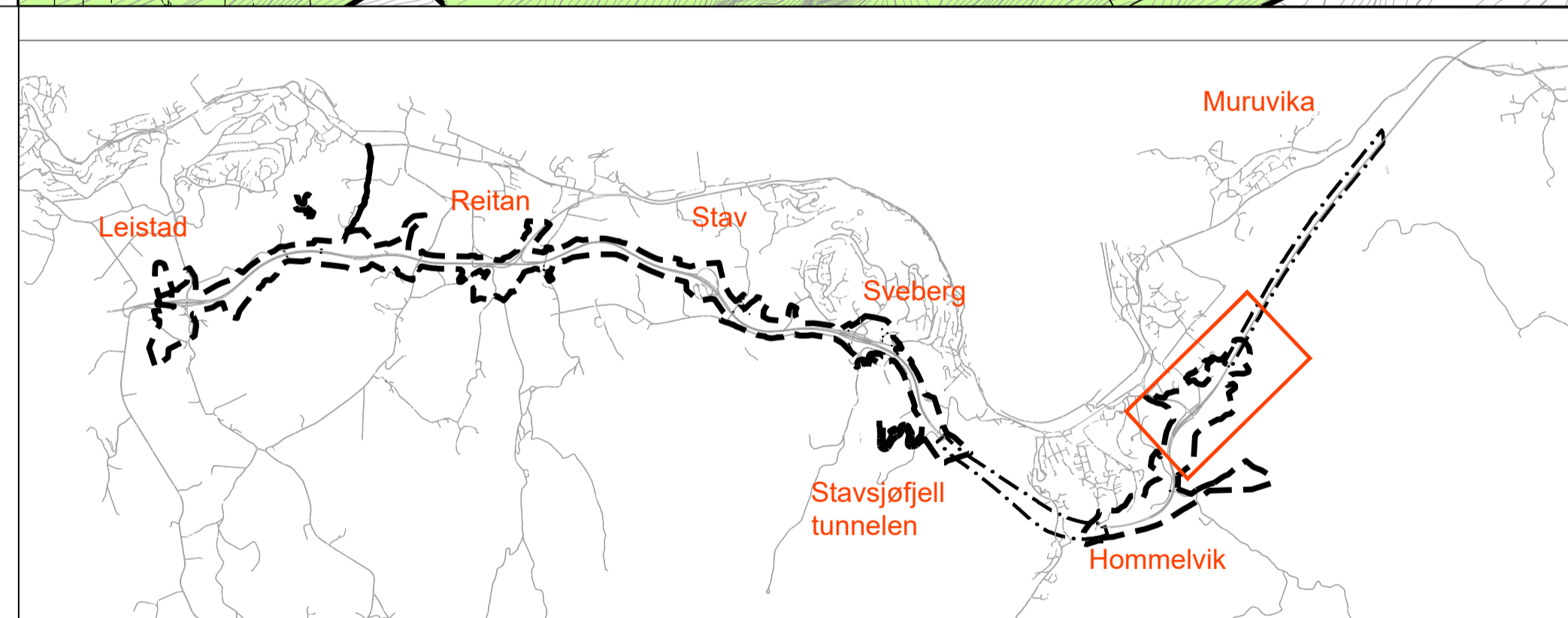
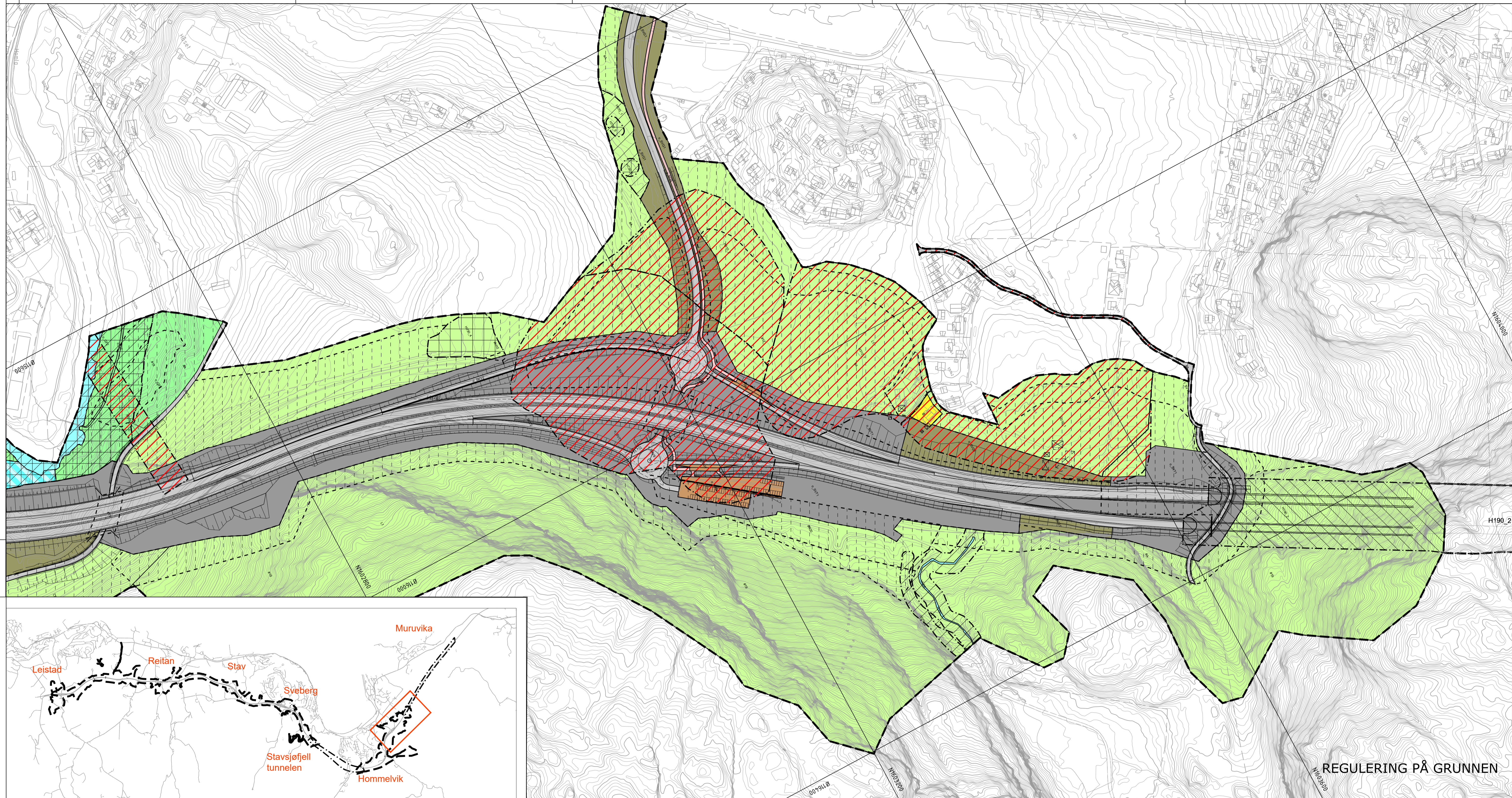
Ny 2. gangs behandling	Offentlig ettersyn fra	til	PS 69/2020	29.06.2020
2. gangs behandling	24.10.2019	til 15.12.2019	26/19	19.09.2019
1. gangs behandling			26/19	09.09.2017
Kunngjøring av oppstart av planarbeidet				07.11.2018
Oppstartsmøte				07.11.2018

PLANEN ER UTARBEIDET AV: Multiconsult, Acciona

Det bekreftees at planen er i samsvar med kommunestyrets vedtak av

SAKS-NR.	DATO	SIGN.
0008	28.06.2019	TonH





REGULERING PÅ GRUNNEN

**Tegnforklaring**

**Reguleringsplan PBL 2008**

**§12-5. Nr. 1 - Bebyggelse og anlegg**

**B** Boligbebyggelse (1110)

**§12-5. Nr. 2 - Samferdselsanlegg og teknisk infrastruktur**

- SV** Veg (2010)
- SKV** Kjøreveg (2011)
- SGS** Gang-/sykkelveg (2015)
- SVT** Annen veggrunn - tekniske anlegg (2018)
- SVG** Annen veggrunn - grøntareal (2019)
- SKH** Kollektivholdeplass (2073)
- SPI** Pendler-/innfartsparkering (2074)
- SPP** Parkeringsplasser (2082)

**§12-5. Nr. 3 - Grønnstruktur**

- GT** Turveg (3031)
- GF** Friområde (3040)

**§12-5. Nr. 5 - Landbruks-, natur- og friluftsmål samt reindrift**

**L** LNFR areal for nødvendige tiltak for landbruk og reindrift og gårdstilknyttet næringsvirksomhet basert på gårdens ressursgrunnlag (5100)

**§12-5. Nr. 6 - Bruk og vern av sjø og vassdrag med tilhørende strandsone**

- VNS** Naturområde i sjø og vassdrag med tilhørende strandsone (6620)
- VAA** Angitt formål i sjø og vassdrag med eller uten tilhørende strandsone kombinert med andre angitte hovedformål (6900)

**§12-6 - Hensynssoner**

- H190** Andre sikringssoner (190)
- H510** Ras- og skredfare (310)
- H570** Høyspenningsanlegg (inkl høyspentkabler) (370)
- H430** Rekkefølgekrav infrastruktur (430)
- H560** Bevaring naturmiljø (560)
- H570** Bevaring kulturmiljø (570)
- H730** Båndlegging etter lov om kulturminner (730)
- H740** Båndlegging etter andre lover (740)

**§12-7 - Bestemmelseområder**

- #** Utforming (1)
- #** Krav om særskilt rekkefølge for gjennomføring av tiltak (10)
- #A #R #M** Midlertidig bygge- og anleggsområde

**Linjesymbol**

- RpGrense
- RpFormålGrense
- RpMidlByggAnleggGrense
- RpBestemmelseGrense
- Bebyggelse som forutsettes fjernet (1215)
- Frisiktiltje (1222)
- RpSikringGrense
- RpFareGrense
- RpInfrastrukturGrense
- RpAngittHensynGrense
- RpBåndleggingGrense

**Punktsymboler**

- Tunnelåpning (1253)
- ||** Stenging av avkjørsel (1241)

**Illustrasjonslinjer**

- |||** Veggeometri
- o o o o** Illustrert sti/veg
- |-|-|-|-|-|-|-** Jernbanetunnel, planlagt trasé
- |-|-|-|-|-|-|-** Jernbanetunnel, eksisterende trasé

**Kartopplysninger**

Kilde for basiskart: FKB  
 Dato for basiskart: 26.03.2019  
 Koordinatsystem: EUREF89 NTM Sone 10  
 Høydegrunnlag: NN2000

Ekvidistanse 1 m  
 Kartmålestokk: 1:2000 m (A1)



**Detaljregulering**  
**E6 Ranheim - Værnes, delstrekning Leistad - Heltunnelen**  
**Med tilhørende reguleringsbestemmelser**

Arealplan-ID:  
**5031\_201803**  
 Forslagstiller: **Nye Veier**

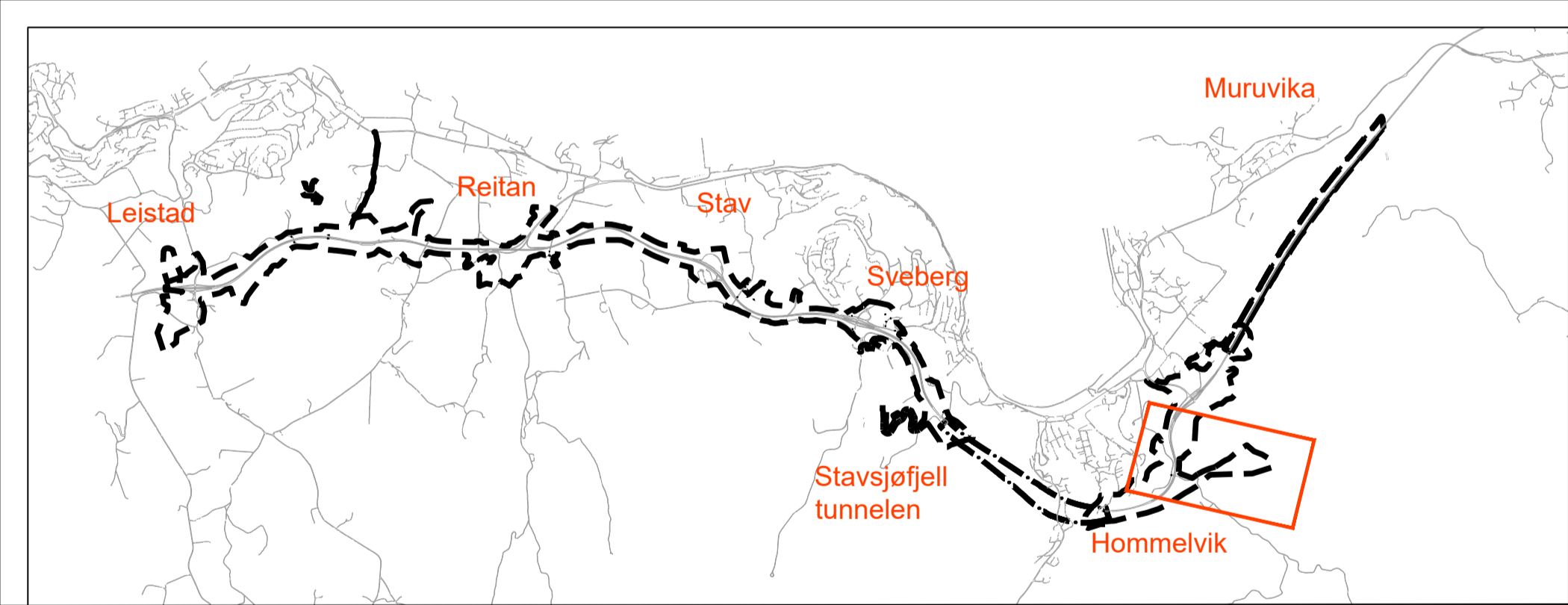
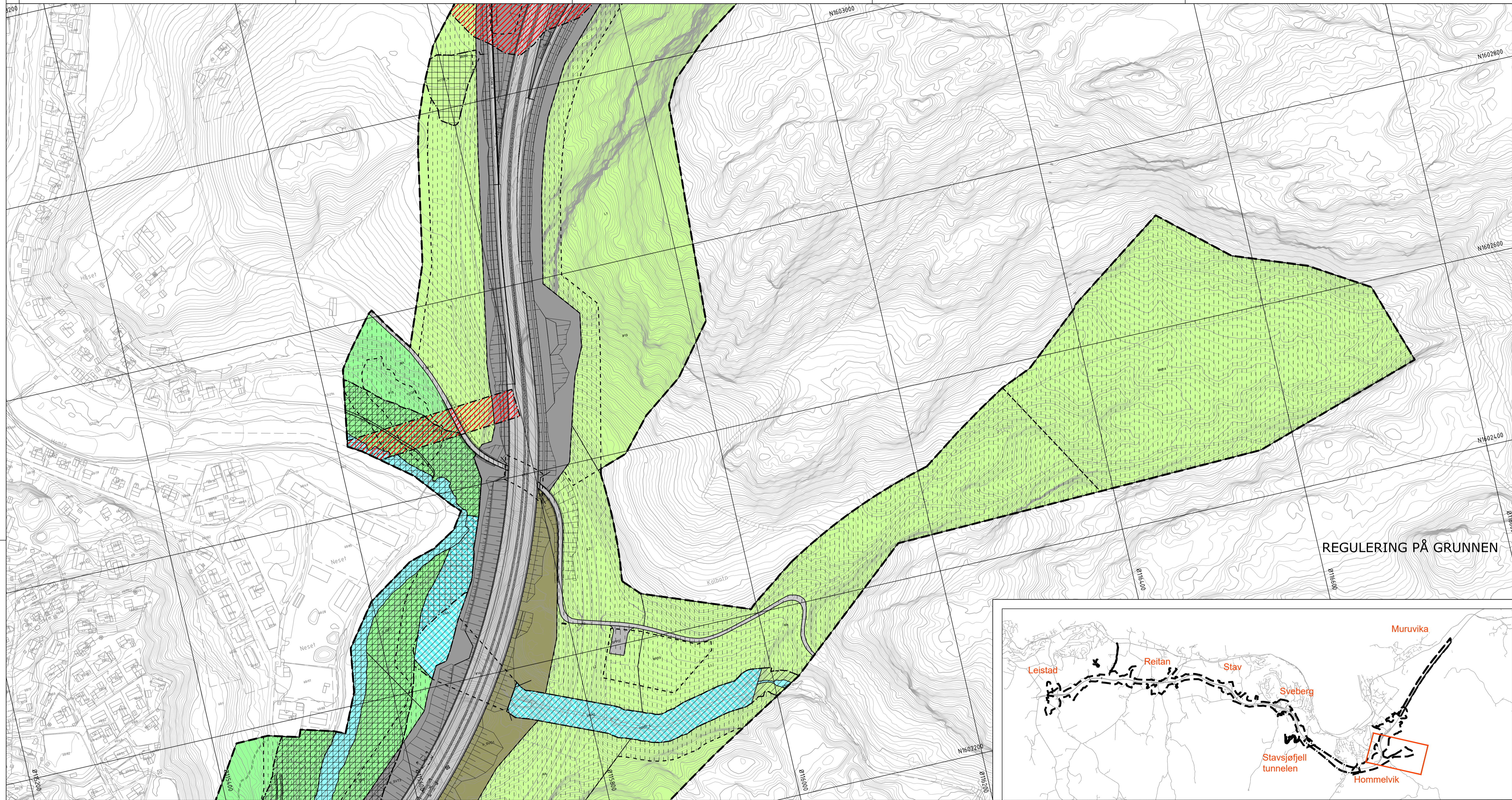
**SAKSBEHANDLING ETTER PLAN- OG BYGNINGSLOVEN**

Dato	Revisjon	Inn. tilbakemelding	SAKS-NR.	DATO	SIGN.
04.09.2019		Inn. tilbakemelding Malvik kommune og Bane NOR		04.09.2019	TonH
02.03.2020		Inn. tilbakemelding Fylkesmannen		02.03.2020	MHB
07.05.2020		Etter offentlig ettersyn		07.05.2020	MHB
03.07.2020		Revidering etter kommunestyrets vedtak		03.07.2020	

**Kommunestyrets vedtak**

Ny 2. gangs behandling					
Offentlig ettersyn fra	til				
2. gangs behandling			PS 69/2020	29.06.2020	
Offentlig ettersyn fra	24.10.2019	til	26/19	15.12.2019	
1. gangs behandling			26/19	19.09.2019	
Kunngjøring av oppstart av planarbeid				09.09.2017	
Oppstartsmøte				07.11.2018	

PLANEN ER UTARBEIDET AV: **Multiconsult** **acciona**  
 Tegnr: 0008, Dato: 28.06.2019, Sign.: TonH  
 Det bekreftees at planen er i samsvar med kommunestyrets vedtak av



**Tegnforklaring**

**Reguleringsplan PBL 2008**

**§12-5. Nr. 1 - Bebyggelse og anlegg**

**B** Boligbebyggelse (1110)

**§12-5. Nr. 2 - Samferdselsanlegg og teknisk infrastruktur**

**SV** Veg (2010)

**SKV** Kjøreveg (2011)

**SGS** Gang-/sykkelveg (2015)

**SVT** Annen veggrunn - tekniske anlegg (2018)

**SVG** Annen veggrunn - grøntareal (2019)

**SKH** Kollektivholdeplass (2073)

**SPI** Pendler-/innfartsparkering (2074)

**SPP** Parkeringsplasser (2082)

**§12-5. Nr. 3 - Grønnstruktur**

**GT** Turveg (3031)

**GF** Frirområde (3040)

**§12-5. Nr. 5 - Landbruks-, natur- og friluftsmål samt reindrift**

**L** LNFR areal for nødvendige tiltak for landbruk og reindrift og gårdstilknyttet næringsvirksomhet basert på gårdens ressursgrunnlag (5100)

**§12-5. Nr. 6 - Bruk og vern av sjø og vassdrag med tilhørende strandsone**

**VNS** Naturområde i sjø og vassdrag med tilhørende strandsone (6620)

**VAA** Angitt formål i sjø og vassdrag med eller uten tilhørende strandsone kombinert med andre angitte hovedformål (6900)

**§12-6 - Hensynssoner**

**H190** Andre sikringssoner (190)

**H510** Ras- og skredfare (310)

**H570** Høyspeningsanlegg (inkl høyspentkabler) (370)

**H430** Rekkefølgekrav infrastruktur (430)

**H560** Bevaring naturmiljø (560)

**H570** Bevaring kulturmiljø (570)

**H730** Båndlegging etter lov om kulturminner (730)

**H740** Båndlegging etter andre lover (740)

**§12-7 - Bestemmelseområder**

**#** Utforming (1)

**#** Krav om særskilt rekkefølge for gjennomføring av tiltak (10)

**#A #R #M** Midlertidig bygge- og anleggsområde

**Linjesymbol**

**---** RpGrense

**---** RpFormålGrense

**---** RpMidtByggAnleggGrense

**---** RpBestemmelseGrense

**---** Bebyggelse som forutsettes fjernet (1215)

**---** Frisiktlinje (1222)

**---** RpSikringGrense

**---** RpFareGrense

**---** RpInfrastrukturGrense

**---** RpAngittHensynGrense

**---** RpBåndleggingGrense

**Punktsymboler**

**—** Tunnelåpning (1253)

**||** Stenging av avkjørsel (1241)

**Illustrasjonslinjer**

**|||** Veggeometri

**o o o o** Illustrert sti/veg

**-|-|-|-|-|-|-|** Jernbanetunnel, planlagt trasé

**| | | |** Jernbanetunnel, eksisterende trasé

**Kartopplysninger**

Kilde for basiskart: FKB

Dato for basiskart: 26.03.2019

Koordinatsystem: EUREF89 NTM Sone 10

Høydegrunnlag: NN2000

Ekvidistanse 1 m

Kartmålestokk: 1:2000 m (A1)



**Malvik** **Detailregulering**  
**E6 Ranheim - Værnes, delstrekning Leistad - Heltunnelen**  
**Med tilhørende reguleringsbestemmelser**

Arealplan-ID: 5031\_201803  
 Forslagstiller: Nye Veier

SAKSBEHANDLING ETTER PLAN- OG BYGNINGSLOVEN				SAKS-NR.	DATO	SIGN.
Dato	04.09.2019	Revisjon	Iht. tilbakemelding Malvik kommune og Bane NOR		04.09.2019	TonH
Dato	02.03.2020	Revisjon	Iht. tilbakemelding Fylkesmannen		02.03.2020	MHB
Dato	07.05.2020	Revisjon	Etter offentlig ettersyn		07.05.2020	MHB
Dato	03.07.2020	Revisjon	Revidering etter kommunestyrets vedtak		03.07.2020	

**Kommunestyrets vedtak**

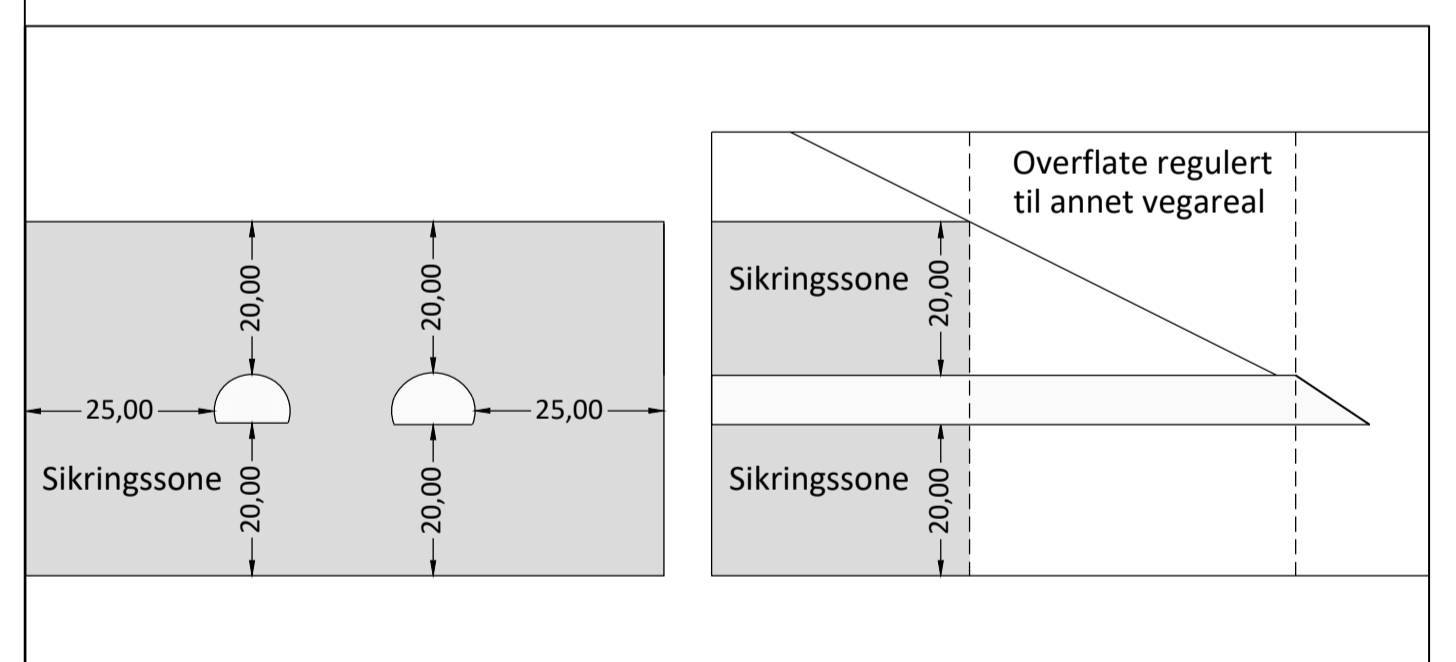
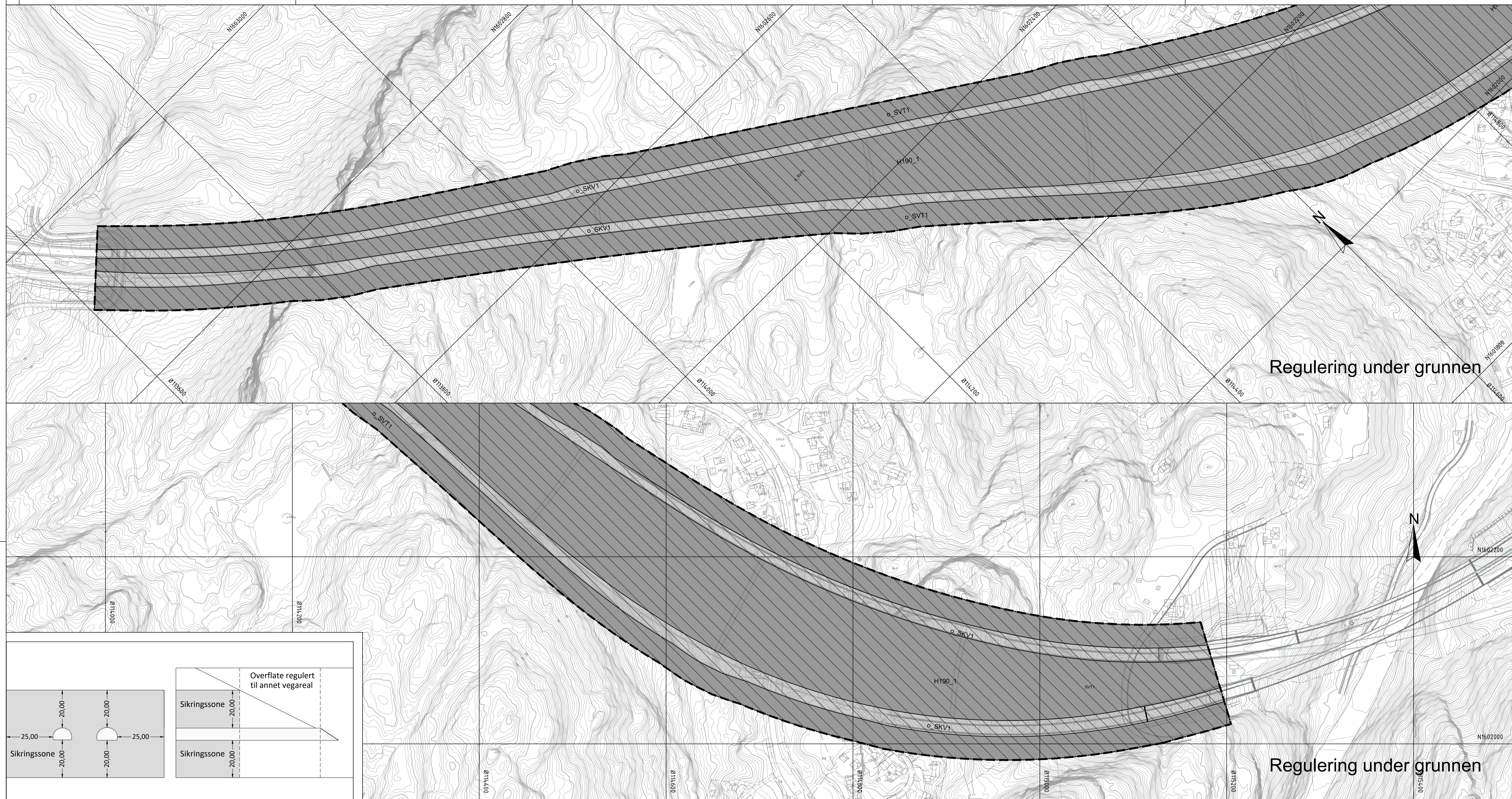
Ny 2. gangs behandling

Offentlig ettersyn fra	til	PS 69/2020	29.06.2020
2. gangs behandling	24.10.2019	26/19	19.09.2019
1. gangs behandling		26/19	09.09.2017
Kunngjøring av oppstart av planarbeid			07.11.2018
Oppstartsmøte			

PLANEN ER UTARBEIDET AV: **Multiconsult** **acciona**

TEGN NR. 0008 DATO 28.06.2019 SIGN. TonH

Det bekreftees at planen er i samsvar med kommunestyrets vedtak av



**Tegnforklaring**

**Reguleringsplan PBL 2008**

**§12-5. Nr. 2 - Samferdselsanlegg og teknisk infrastruktur**

- SKV Kjøreveg (2011)
- SVT Annen veggrunn - tekniske anlegg (2018)

**§12-6 - Hensynssoner**

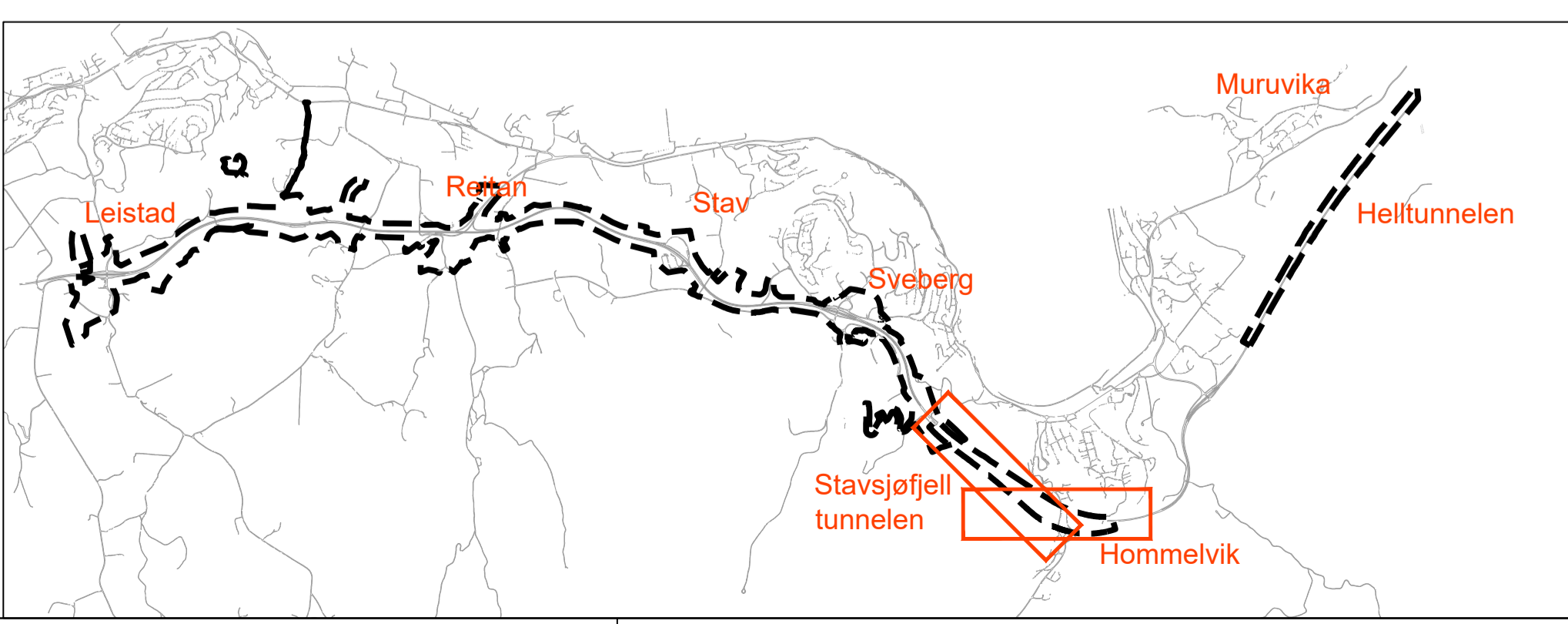
- H190 Andre sikringssoner (190)
- H430 Rekkefølgekrav infrastruktur (430)

**Linjesymbol**

- RpGrense
- RpFormålGrense
- RpSikringGrense
- RpInfrastrukturGrense

**Illustrasjonslinjer**

- Veggeometri
- Tverrslag
- Jernbanetunnel, planlagt trasé
- Jernbanetunnel, eksisterende trasé



<b>Kartopplysninger</b>		Kilde for basiskart: FKB	Ekvidistanse: 1 m
Dato for basiskart: 26.03.2019		Kartmålestokk: 1:2000 m (A1)	
Koordinatsystem: EUREF89 NTM Sone 10		Høydegrunnlag: NN2000	
		<b>Detaljregulering</b>	
		E6 Ranheim - Vørnes, delstrekning Leistad - Heltunnelen	
		Med tilhørende reguleringsbestemmelser	
		Arealplan-ID: 5031_201803	Forslagstiller:
<b>SAKSBEHANDLING ETTER PLAN- OG BYGNINGSLOVEN</b>			
SAKS-NR.	DATO	SIGN.	
Dato 04.09.2019	Revisjon	Ilt. tilbakemelding Malvik kommune og Bane NOR	04.09.2019 TonH
Dato 07.05.2020	Revisjon	Etter offentlig ettersyn	07.05.2020 MHB
Dato 03.07.2020	Revisjon	Revidert etter kommunestyre vedtak	03.07.2020
<b>Kommunestyrets vedtak</b>			
Ny 2. gangs behandling			
Offentlig ettersyn fra .....		til .....	
2. gangs behandling		PS 69/2020	29.06.2020
Offentlig ettersyn fra .....		til .....	
1. gangs behandling		26/19	19.09.2019
Kunngjøring av oppstart av planarbeid		09.09.2017	
Oppstartsmøte .....		07.11.2018	
<b>PLANEN ER UTARBEIDET AV:</b>			
TEGNNR.	DATO	SIGN.	
0012	28.06.2019	TonH	
Det bekreftes at planen er i samsvar med kommunestyrets vedtak av			



**Tegnforklaring**

**Reguleringsplan PBL 2008**

**§12-5. Nr. 2 - Samferdselsanlegg og teknisk infrastruktur**

- SKV Kjøreveg (2011)
- SVT Annen veggrunn - tekniske anlegg (2018)

**§12-6 - Hensynssoner**

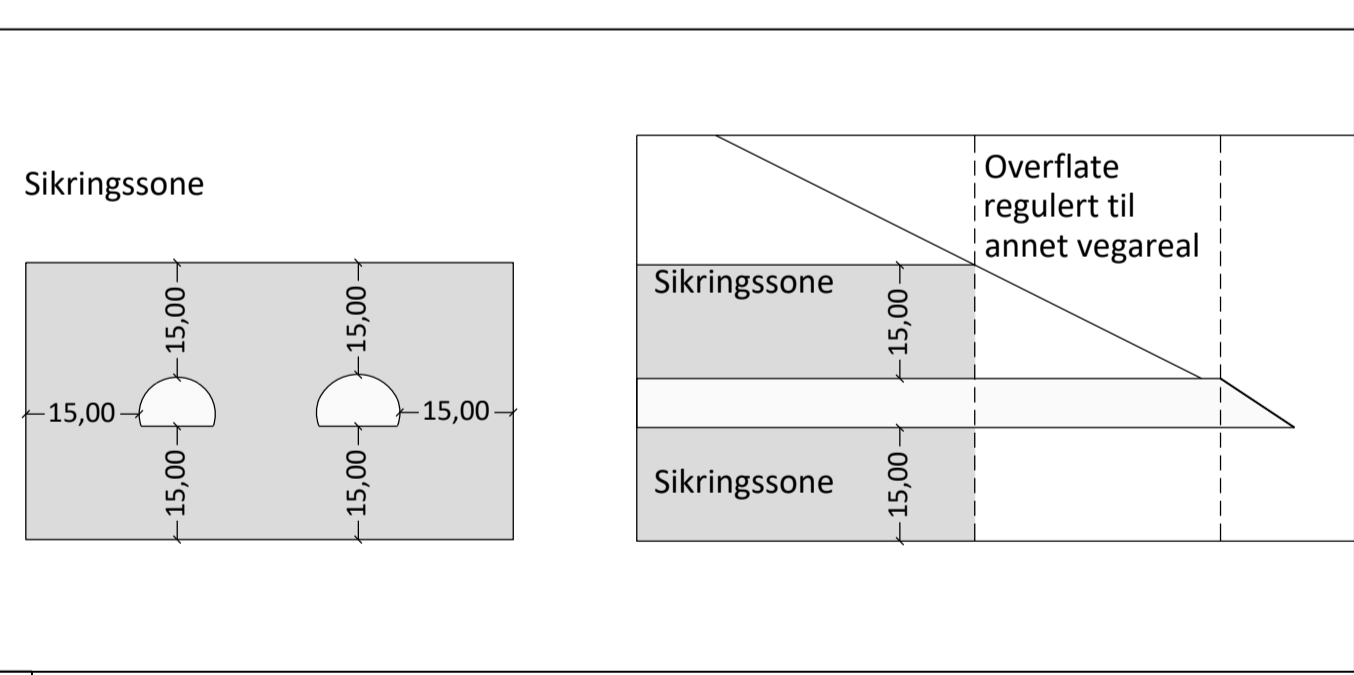
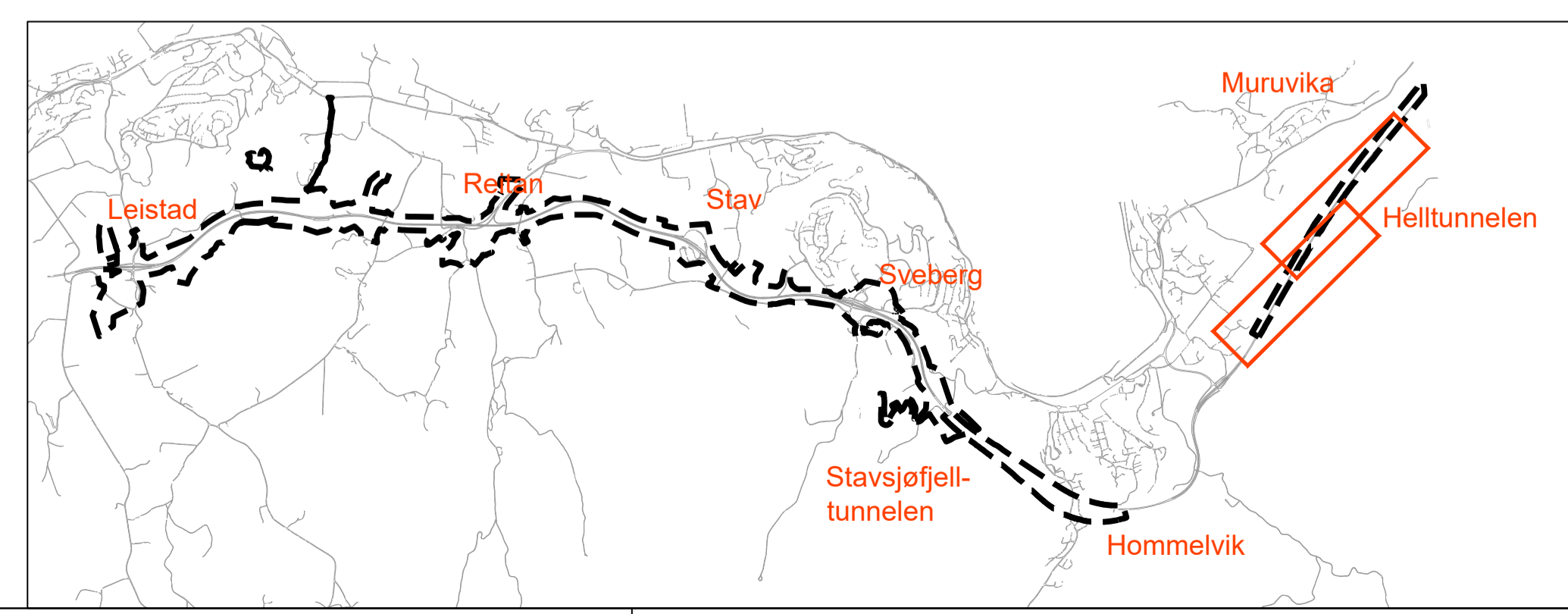
- H190 Andre sikringssoner (190)
- H430 Rekkefølgekrav infrastruktur (430)

**Linjesymbol**

- RpGrense
- RpFormålGrense
- RpSikringGrense
- RpInfrastrukturGrense

**Illustrasjonslinjer**

- Veggeometri
- Tverrslag
- Jernbanetunnel, planlagt trasé
- Jernbanetunnel, eksisterende trasé



**Kartopplysninger**  
 Kilde for basiskart: FKB  
 Dato for basiskart: 26.03.2019  
 Koordinatsystem: EUREF89 NTM Sone 10  
 Høydegrunnlag: NN2000

Ekvidistanse 1 m  
 Kartmålestokk: 1:2000 (A1)


**Malvik**

**Detaljregulering**  
**E6 Ranheim - Værnes, delstrekning Leistad - Helltunnelen**

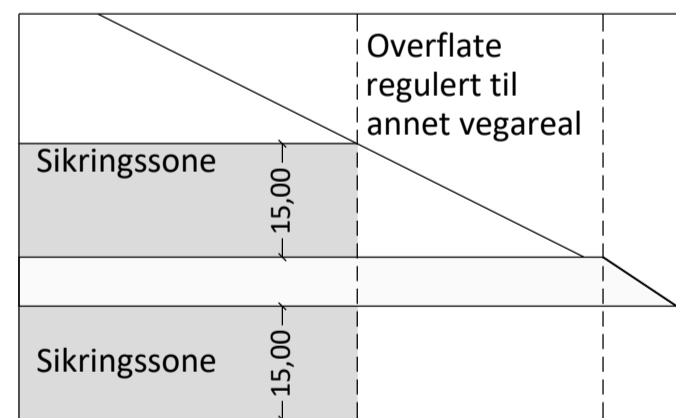
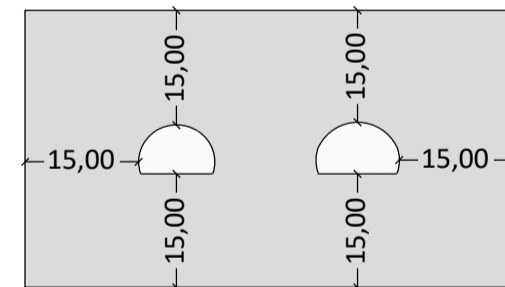
**Med tilhørende reguleringsbestemmelser**

Arealplan-ID: 5031\_201803  
 Forslagstiller:

SAKSBEHANDLING ETTER PLAN- OG BYGNINGSLOVEN				SAKS-NR.	DATO	SIGN.
Dato	04.09.2019	Revisjon	Ilt. tilbakemelding Malvik kommune og Bane NOR		04.09.2019	TonH
Dato	07.05.2020	Revisjon	Etter offentlig ettersyn		07.05.2020	MHB
Dato	03.07.2020	Revisjon	Revidert etter kommunestyre vedtak		03.07.2020	
<b>Kommunestyrets vedtak</b>						
Ny 2. gangs behandling						
Offentlig ettersyn fra ..... til .....						
2. gangs behandling						
Offentlig ettersyn fra 24.10.2019 til 15.12.2019						
1. gangs behandling						
Kunngjøring av oppstart av planarbeid						
Oppstartsmøte						
<b>PLANEN ER UTARBEIDET AV:</b> Multiconsult  Acciona						
PLANEN ER UTARBEIDET AV: Multiconsult  Acciona				TEGNNR.	DATO	SIGN.
Det bekreftees at planen er i samsvar med kommunestyrets vedtak av				0013	28.06.2019	TonH



**Sikringszone**



**Tegnforklaring**

**Reguleringsplan PBL 2008**

**§12-5. Nr. 2 - Samferdselsanlegg og teknisk infrastruktur**

- Kjøreveg (2011)
- Annen veggrunn - tekniske anlegg (2018)

**§12-6 - Hensynssoner**

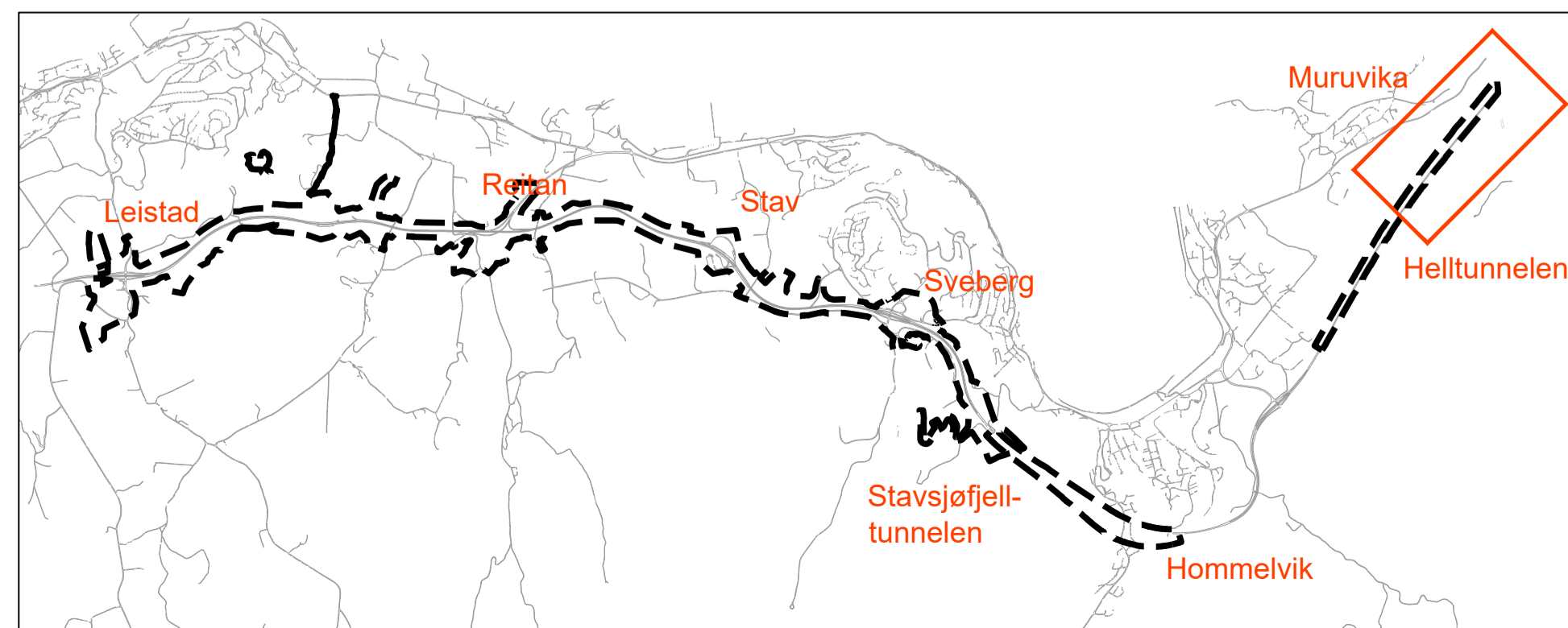
- Andre sikringssoner (190)
- Rekkefølgekrav infrastruktur (430)

**Linjesymbol**

- RpGrense
- RpFormalGrense
- RpSikringGrense
- RpInfrastrukturGrense

**Illustrasjonslinjer**

- Veggeometri
- Tverrsnitt
- Jernbanetunnel, planlagt trasé
- Jernbanetunnel, eksisterende trasé



Regulering under grunnen

**Kartopplysninger**

Kilde for basiskart: FKB  
 Dato for basiskart: 26.03.2019  
 Koordinatsystem: EUREF89 NTM Sone 10  
 Høydegrunnlag: NN2000

Ekvidistanse 1 m  
 Kartmålestokk: 1:2000 (A1)



**Detaljregulering**  
**E6 Ranheim - Værnes, delstrekning Leistad - Helltunnelen**  
**Med tilhørende reguleringsbestemmelser**

Arealplan-ID: 5031\_201803  
 Forlagstiller: Nye Veier

SAKSBEHANDLING ETTER PLAN- OG BYGNINGSLOVEN				SAKS-NR.	DATO	SIGN.
Dato	04.09.2019	Revisjon	Ilt. tilbakemelding Malvik kommune og Bane NOR		04.09.2019	TonH
Dato	07.05.2020	Revisjon	Etter offentlig ettersyn		07.05.2020	MHB
Dato	03.07.2020	Revisjon	Revidert etter kommunestyre vedtak		03.07.2020	

**Kommunestyrets vedtak**

Ny 2. gangs behandling

Offentlig ettersyn fra	til	PS 69/2020	29.06.2019
2. gangs behandling		26/19	
Offentlig ettersyn fra	24.10.2019	til	15.12.2019
1. gangs behandling		26/19	19.09.2019
Kunngjøring av oppstart av planarbeid			09.09.2017
Oppstartsmøte			07.11.2018

PLANEN ER UTARBEIDET AV: Multiconsult Acciona

TEGNNR.	DATO	SIGN.
0014	28.06.2019	TonH

Det bekreftees at planen er i samsvar med kommunestyrets vedtak av