



Kommunal- og moderniseringsdepartementet
Postboks 8112 Dep
0032 OSLO

Saksbehandler, innvalgstelefon
Egil Johansen, 75531619

Utredning og tilråding - Grensejustering mellom Brønnøy kommune og Sømna kommune

Det vises til departementets brev av 09.05.17, 12.10.17, samt 01.03.19 om grensejusteringer i Nordland.

Det vises videre til Fylkesmannen i Nordlands brev av 09.04.2018, med oversendelse av initiativ om utredning av grensejustering for kommunene Brønnøy og Sømna, for området Trælnes krets. På bakgrunn av initiativet ba departementet Fylkesmannen om å utrede konsekvensene av en grensejustering mellom Brønnøy og Sømna kommuner for området Trælnes. Det ble i oppdragsbrevet også åpnet for at Fylkesmannen i tillegg kan utrede større eller mindre grensejusteringer i det omtalte området.

Deling og grensefastsetting etter Inndelingslova

Kongen gjør vedtak om justering av grenser mellom kommuner og fylker i medhold av Inndelingsloven § 6.

Etter inndelingslova § 1 skal kommuneinndelingen skje "innanfor ramma av det nasjonale fellesskap", "sikre eit funksjonsdyktig lokalt folkestyre og ei effektiv lokalforvaltning" og "skape formålstenlege einingar som kan gi innbyggjarane og næringslivet tilfredstillande tenester og forvaltning". Videre framgår det at loven skal "byggje på prinsippet om lokal medverknad og initiativrett til grenseendringar".

Kommunaldepartementet har i tidligere saker lagt til grunn at grensejusteringer først og fremst bør være et redskap for å tilpasse kommunegrenser til eksisterende samhandlingsmønstre og innbyggernes bruk av kommunale tjenester.

Etter H-10/15 Rundskriv til Inndelingslova kap. 10.2 skal Fylkesmannen forberede og gi tilråding til departementet i grensejusteringssak.

Om vurderingen i grensejusteringssaker heter det i rundskrivet:



«Inndelingslova seier ikkje noko om kor stor vekt ein skal leggje på dei ulike momenta i ei grensejusteringssak. Den som står ansvarleg for utgreiinga, må avgjere kva som er "nødvendig" å greie ut i kvar einssilde sak.

Det går fram av Ot.prp. nr. 41 (2000–2001) at for grensejusteringssaker vil opplysningar om folketal, areal, geografi, topografiske tilhøve, kommunikasjonstilhøve og plangrunnlag i kommunane kunne vere viktig å hente inn.

Departementet tilrådde i forarbeida at det bør hentast inn fråsegn frå grunneigarar og andre med rettar i området. Vidare går det fram at følgjande opplysningar kan vere aktuelle å hente inn i saker av større omfang: Demografiske utviklingstrekk, flytteaktivitet, pendling, næringsstruktur, næringsutvikling, byggjemønster, arealbruk, inntekts- og utgiftsstruktur, det kommunale tenestetilbodet og interkommunalt samarbeid.»

Bakgrunn

Fylkesmannen mottok 07.04.17 en søknad grensejustering fra innbyggere i Trælnes i Brønnøy kommune i medhold av Inndelingsloven § 8. I søknaden bes det om en grensejustering mellom Brønnøy og Sømna slik at Trælnes overføres til Sømna kommune. Søknaden gjelder gnr. 74 Trælnes og gnr. 75 Reinbjord Lille.

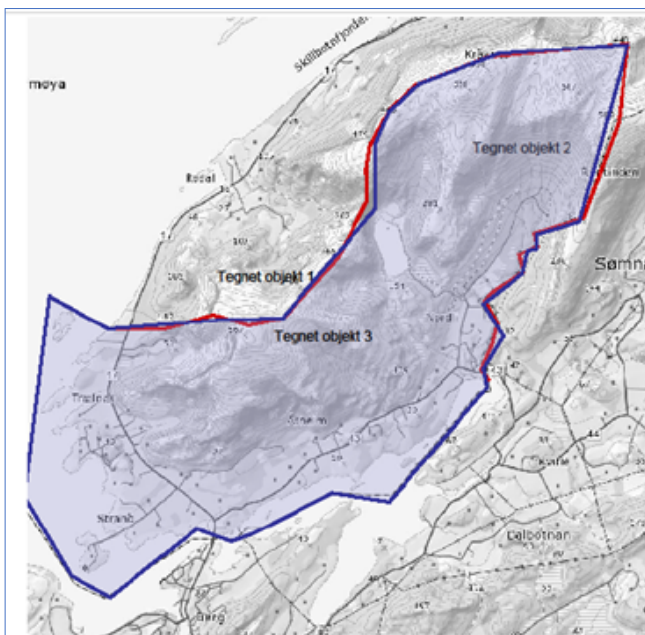


Fig 1: Utsnitt fra NIBIO ssn 74 og 75

Figur 1 Areal vist i søknad

Vedlagt søknaden var underskrifter fra 86 innbyggere som opplyses å omfatte ca. 2/3 av innbyggerne i dette området.

Søknaden er begrunnet i at bygda fremstår som en integrert del av Sømna kommune mht. barnehage, skole, helsestasjon, legekontor, idretts- og kulturaktiviteter, menighetsarbeid, eldreomsorg, næringsaktivitet og landbruk. Bygda har postadresse 8920 Sømna.

Innbyggerne mangler imidlertid demokratiske rettigheter til medbestemmelse og påvirkning av utforming av disse tilbudene. Det knytter seg stadig ny usikkerhet til tilbudene på grunn av kommunegrensen, og uenighet kommunene imellom om det økonomiske oppgjøret for bytte av kommunale tjenester over kommunegrensen.

I departementets brev hit av 12.10.17 ba departementet om mer informasjon om saken, herunder sakens omfang og kommunenes synspunkter. Før videre prosess avgjøres.

Fylkesmannen tilskrev begge kommuner 02.11.17 der det ble bedt om at søknaden ble forelagt kommunestyrene til uttalelse. Brønnøy kommune ble i tillegg blant annet bedt om opplysninger om antall innbyggere som ville bli berørt, om arealets størrelse og om hvilke økonomiske konsekvenser en grensejustering ville få for kommunen.

Kommunestyret i Sømna behandlet saken i møte 01.03.18 der det ble gjort følgende vedtak:

1. Sømna kommune stiller seg positiv til søknaden fra Trælnes Vel om grensejustering.



2. *Sømna kommune forutsetter at et flertall av innbyggerne på Trælnes ønsker en grensejustering som omsøkt. Det bør gjennomføres en innbyggerhøring etter § 10 i Inndelingsloven.*
3. *Kommunestyret ber om at økonomiske og tjenestemessige konsekvenser blir utredet i den videre behandlingen av saken. Administrasjonen bes om å bistå i dette arbeidet.*
4. *Kommunestyret presiserer at Sømna kommune uansett utfall i denne saken skal bestå som egen kommune.*

Kommunestyret i Brønnøy behandlet saken i møte 27.03.18 der det ble gjort følgende vedtak:

1. *Brønnøy kommune og Sømna kommune tilhører en felles bo-, arbeids-, og serviceregion. Når kommuner som Brønnøy utfordres av myndighetene – på å bli større og mer «robust»; så er det ikke ønskelig med avskalling for å bli enda mer «ufrivillig liten».*
2. *Underskriftsaksjonen viser at det ikke er entydig og overveldende tilslutning til skifte av kommune. Befolkningen i Trælnes krets er delt i synet på kommunetilhørighet.*
3. *Det er ikke grunnlag for å gjennomføre en grenseendring eller å iverksette ytterligere utredning om overflytting av befolkning, fra Brønnøy til Sømna. En blir ikke flere folk i regionen ved å flytte innbyrdes grense.*
4. *Trælnesområdet må forbli en del av Brønnøy kommune. Betydelige kommunale ressurser, areal og bygninger, berøres av en eventuell overføring. En endring av grense vil også medføre betydelige byråkratiske overføringskostnader.*
5. *Rådmannen i Brønnøy må se på tjenestesamarbeidet med de andre kommunene på Sør-Helgeland dersom det samme tjenestesamarbeidet skal legges til grunn for fragmentering av Brønnøy kommune.*
6. *Brønnøy kommune inviterer Sømna kommune til reelle samtaler om sammenslåing av de to kommunene – dette også i henhold til Fylkesmannens anbefaling i saken om kommunereform på Sør-Helgeland og kommunaldepartementets anbefaling når det gjelder større og mer robuste kommuner».*

I brev av 1. mars 2019 ba departementet Fylkesmannen i Nordland om å utrede konsekvensene av en grensejustering mellom Brønnøy og Sømna kommuner, for området Trælnes. Det åpnes for å utrede større eller mindre grensejusteringer i det omtalte området. Fylkesmannens tilrådning skal fremgå av oversendelsen til departementet.

Om utredningen heter det i departementets brev:

«Utredningen skal gi opplysninger om relevante forhold som folketall, areal, geografi, kommunikasjonsforhold og det kommunale tjenestetilbudet. Kommunene og andre offentlige etater forutsettes raskt å fremskaffe det relevante informasjonsgrunnlaget på fylkesmannens anmodning, jf. inndelingsloven § 9. Utredningen skal også inneholde innbyggernes synspunkt på en slik grensejustering, jf. § 10 i inndelingsloven. Departementet ber fylkesmannen, i dialog med Brønnøy kommune, sørge for å fremskaffe innbyggernes synspunkt på spørsmålet om en eventuell grensejustering.

Det må legges til rette for at Kartverket, Brønnøy og Sømna kommuner skal få uttale seg om saken før den oversendes departementet.»

Beskrivelse av det aktuelle arealet

Det aktuelle området ligger sør i Brønnøy kommune mot grensen til Sømna kommune.

- Brønnøy kommune hadde 7917 innbygger pr. 2019.
- Sømna kommune hadde 1975 innbyggere pr. 2019

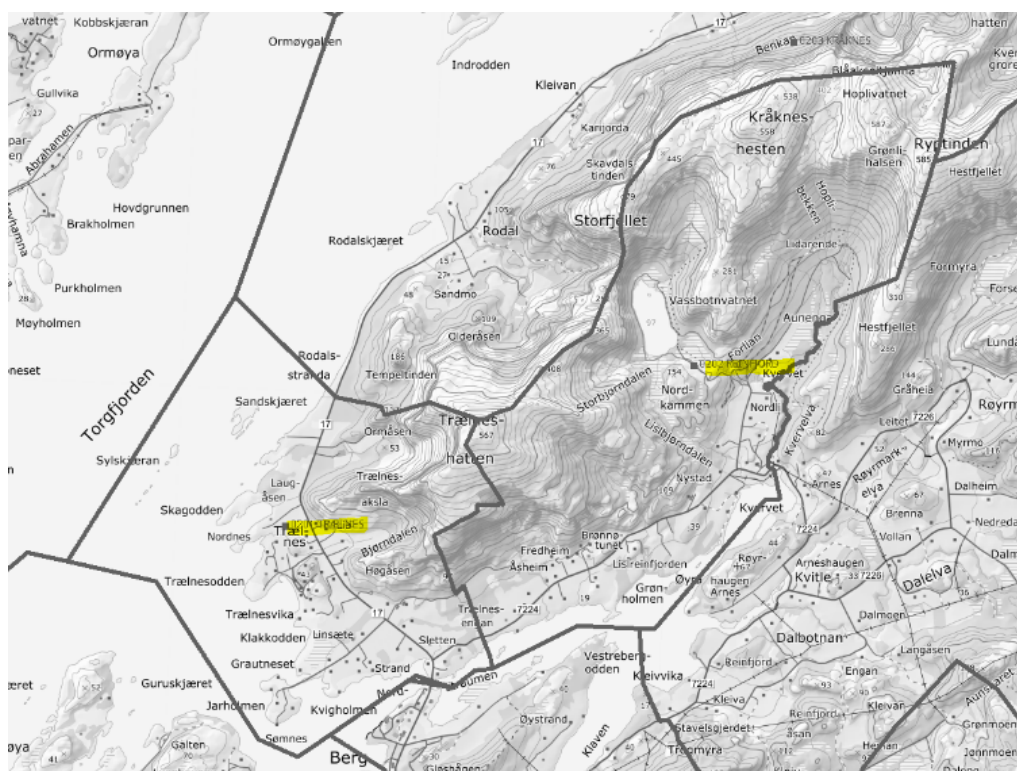


Begge kommunene har hatt befolkningsnedgang siste 5 år.

Søknaden omfatter Trælnes og Reinfjord grunnkretser sør i Brønnøy kommune. Dette er et landbruksområde. Det er tre mindre boligfelt på Tælnes.

- Areal:
 - Trælnes krets ca. 9,6 km²
 - Reinfjord krets ca. 13,3 km²
- Folketall:
 - Trælnes krets: 148 innbyggere (2020)
 - Reinfjord krets 49: innbyggere (2020)
 -
- Avstand fra kommunegrense til kommunesenteret Brønnøysund er ca. 29 km.
- Avstand kommunegrense til kommunesenter Berg i Sømna er ca. 0,6 km

Trælnes krets ligger mot kommunegrensen til Sømna hvor det er bruforbindelse på FV17 over til kommunesenteret Berg i Sømna kommune. Reinfjord krets ligger øst for Trælnes og vil ved en eventuell grensejustering naturlig måtte følge med Trælnes krets over til Sømna.



Figur 2 Aktuelt areal etter grunnkrets

Historie

Etter Formannskapslovene kom i 1837 var kommunen en del av Brønnøy herred. Sømna ble skilt ut som eget herred i 1900. Frem til 1940 hadde kommunen navnet Vik. I perioden 1964 til 1977 var kommunen igjen en del av Brønnøy kommune. Den nye Sømna kommune er ikke identisk med Sømna kommune slik den var før 1964.



Næringsliv Brønnøy

Primærnæringene utgjør 7,2 % av de sysselsatte i Brønnøy iflg. tall fra kommunen. Strandflaten danner et godt grunnlag for jordbruk med kalkholdig berggrunn. Driften er i hovedsak husyrhold. Brønnøy er sammen med Sømna størst storfe og hønsehold i fylket. I de indre delen er skogbruket viktig. Fiske drives særlig på øyene. Havbruksnæringen er i vekst. Kommunens største industribedrift er Brønnøy kalk i Hommelstø. Brønnøysund er handels- og servicesenter for kommunene på Sør-Helgeland. Torghatten trafikkselskap har hovedkontor i Brønnøysund og kommunen er vertskap for Brønnøysundregistrene.

Næringsliv Sømna

Sømna er en av de beste jordbrukskommunene i landsdelen og jordbruk er den dominerende næringsveien. Storfe og hønsehold er størst. Industrien utgjør ca. 10 prosent av arbeidsplassene i kommunen. Det betydelige jordbruket avspeiles i industriens sammensetning med bl.a. Nord-Norges største meieri. Den andre store industribransjen er gummi, plast og mineralsk industri. Sømna har også en stor reiselivsnæring.

Antall sysselsatte i primærnæringen utgjør for Trælnes 13,9 % og for Rein fjord Lille 33,3 %.

Pendling

ARBEIDSPENDLING								
Tabellen viser inn- og utpendling mellom kommuner. For mer informasjon om tabellen, se her .								
SAMLET	963 ARBEIDS- TAKERE	658 PENDLER IKKE	193 BRØNNØY	13 ALSTHAUG	10 VEFSN	9 BODØ	6 BINDAL	57 ANDRE
SØMNA	963 ARBEIDS- TAKERE	658 PENDLER IKKE	193 BRØNNØY	13 ALSTHAUG	10 VEFSN	9 BODØ	6 BINDAL	57 ANDRE

UTPENDLING INNPENDLING

ARBEIDSPENDLING								
Tabellen viser inn- og utpendling mellom kommuner. For mer informasjon om tabellen, se her .								
SAMLET	3 803 ARBEIDS- TAKERE	3 197 PENDLER IKKE	118 SØMNA	56 ALSTHAUG	37 VEFSN	32 RANA	30 STAVANGER	220 ANDRE
BRØNNØY	3 803 ARBEIDS- TAKERE	3 197 PENDLER IKKE	118 SØMNA	56 ALSTHAUG	37 VEFSN	32 RANA	30 STAVANGER	220 ANDRE

UTPENDLING INNPENDLING



Interkommunalt samarbeid

I NIVIs kartlegging fra 2020¹ er det registrert 42 formelle samarbeidsordninger for Brønnøy og tilsvarende 33 for Sømna. NIVIs kartlegging er foretatt etter en definisjon av interkommunalt samarbeid som omfatter det formaliserte avtalebaserte samarbeidet. Samarbeid gjennom fagnettverk, midlertidige prosjekter og andre løsere former for samarbeid er ikke kartlagt.

Brønnøy er den kommunen i Nordland hvor det er registrert flest formelle samarbeidsordninger, noe som har nær sammenheng med kommunestrukturen på Sør-Helgeland med fire små nabokommuner rundt Brønnøy (Sømna, Vevelstad, Vega og Bindal).

Brønnøy og Sømna deltar sammen i 31 samarbeidsordninger, jf. oversikt i tabellen nedenfor. Som det framgår av oversikten omfatter det formelle samarbeidet en rekke andre lokale og regionale ordninger, der også andre kommuner deltar. NIVIs kartlegging dokumenterer at det regionale samarbeidet er relativt sett bedre utviklet på Sør-Helgeland enn i de fleste andre delregioner i Nordland. NIVI framhever bl.a. en nylig etablering av Regionalt skolefaglig ressurscenter (RSR), som vil innebære en styrking av kommunenes skolefaglige utviklingskompetanse, inkludert samordning mot PP-tjeneste og Regionalt kompetansekontor (RKK). Brønnøy og Sømna deltar også i Helgeland interkommunalt politisk råd (HIPR), sammen med 10 andre kommuner på Helgeland. Det nye regionrådet dekker hele Sør- og Ytre Helgeland og er for tiden landets tredje største målt i antall deltakerkommuner.

Nr	Navn samarbeidsordning	Deltakerkommuner
1	Barnehagesamarbeid Brønnøy - Sømna	Brønnøy, Sømna
2	Grunnskolesamarbeid Brønnøy-Sømna	Brønnøy, Sømna
3	Legevakt Brønnøy-Sømna	Brønnøy, Sømna
4	Skogbruk Brønnøy-Sømna	Brønnøy, Sømna
5	Voksenopplæring Brønnøy-Sømna	Brønnøy, Sømna
6	Kreftkoordinator Brønnøy, Vevelstad, Sømna	Brønnøy, Sømna, Vevelstad
7	Kommunepsykolog Sør-Helgeland	Brønnøy, Sømna, Vega, Vevelstad
8	Scenestruktør Sør-Helgeland	Brønnøy, Sømna, Vevelstad, Bindal
9	Slamtømming Sør-Helgeland	Brønnøy, Sømna, Vevelstad, Leka
10	Felles barnehagetilsyn Sør-Helgeland	Brønnøy, Sømna, Vevelstad, Vega, Bindal
11	Barneverntjenesten Sør-Helgeland	Alle fem kommuner på Sør-Helgeland
12	Barnevernvakt Sør-Helgeland	Alle fem kommuner på Sør-Helgeland
13	Geodatasamarbeid Sør-Helgeland	Alle fem kommuner på Sør-Helgeland
14	Horn Gass AS	Alle fem kommuner på Sør-Helgeland
15	PPT Sør-Helgeland	Alle fem kommuner på Sør-Helgeland
16	Regionalt skolefaglig ressurscenter (RSR)	Alle fem kommuner på Sør-Helgeland
17	RKK Sør-Helgeland	Alle fem kommuner på Sør-Helgeland
18	Sør-Helgeland krisesenter	Alle fem kommuner på Sør-Helgeland
19	Trollfjell Geopark & Friluftsråd	Alle fem kommuner på Sør-Helgeland+Leka
20	Sekretariatskontoret for Sør- og Ytre Helgeland	10 kommuner
21	Sør-Helgeland Miljøverk IKS (SHMIL)	11 kommuner
22	Helgeland interkommunalt politisk råd (HIPR)	12 kommuner
23	Helgeland Legevaktssentral	12 kommuner
24	IUA Helgeland	12 kommuner
25	Helgeland Kraft AS	14 kommuner
26	Helgeland Driftsassistanse VA (HEVA)	18 kommuner
27	Helgeland Museum	18 kommuner
28	Felles barnehagetilsyn Sør-Helgeland	18 kommuner
29	Interkommunalt arkivsamarbeid Nordland (IKAN)	37 kommuner
30	110-sentralen i Salten Brann IKS	41 kommuner
31	Revisjon Midt-Norge SA	53 kommuner

Formelle samarbeidsordninger hvor Brønnøy og Sømna deltar.
Kilde: NIVI

¹ NIVI Rapport 2020:3 Interkommunalt samarbeid i Nordland 2020



Kommunale tjenester

Av søknaden fremgår det at innbyggerne på Trælnes henter det meste av kommunale tjenester i Sømna kommune. Dette gjelder skole, barnehage, helsestasjon, kulturskole og andre kultur, idretts- og fritidsaktiviteter. Tjenester hvor det er «fritt valg» som legekontor og fysioterapi velges også ifølge søknaden ofte i Sømna.

Trælnes skolekrets hadde egen grendeskole fram til 1959. Da ble alle grendeskolene i området nedlagt og flyttet til Berg sentralskole i Sømna. Brønnøy kommune var også aktivt med på denne løsningen med en felles skole på Berg som innbefattet Trælnes området, selv om skolen lå i nabokommunen. Brønnøy kommune bidro med penger til bygging og satte krav om at den nye felles skolen skulle plasseres tett på kommunegrensen av hensyn til elevene fra Trælnes...» I avtale mellom Brønnøy og Sømna ble elever fra Trælnes sikret skolegang i Sømna (ved Berg skole og Vik skole). Ordningene innenfor barnehage og grunnskole gjelder kjøp av plasser i Sømna for barn fra Trælnes og Rodal kretser. Iflg. NIVI's undersøkelse dreier det seg om ca. 10 barnehageplasser og ca. 30 elever i grunnskolen. Det er også et bilateralt samarbeid om legevakt, skogbruk og voksenopplæring.

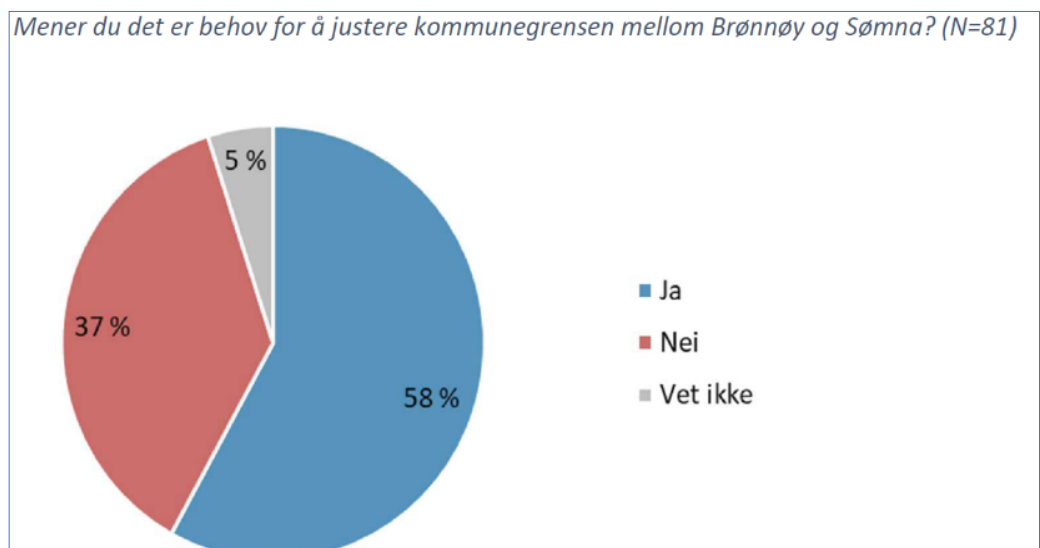
Sømna kommunale vassverk ligger i Brønnøy kommune, i nedløpet fra Vassbotvatnet. Vannverket forsyner Sømna Meieri med vann sammen med befolkningen i nordre del av Sømna og Trælnes/Reinfjord.

Innbyggerundersøkelsen

Innbyggerundersøkelse ble gjennomført Sentio research i oktober 2019. Utvalget består av 81 personer over 18 år som er bosatt i Trælnes krets. Svarprosenten er ca. 67 prosent. Beregningen er gjort med utgangspunkt i befolkningsdata fra SSB for innbyggere over 16 år i Trælnes krets. Intervjuene ble gjennomført på telefon 1. og 2. oktober 2019.

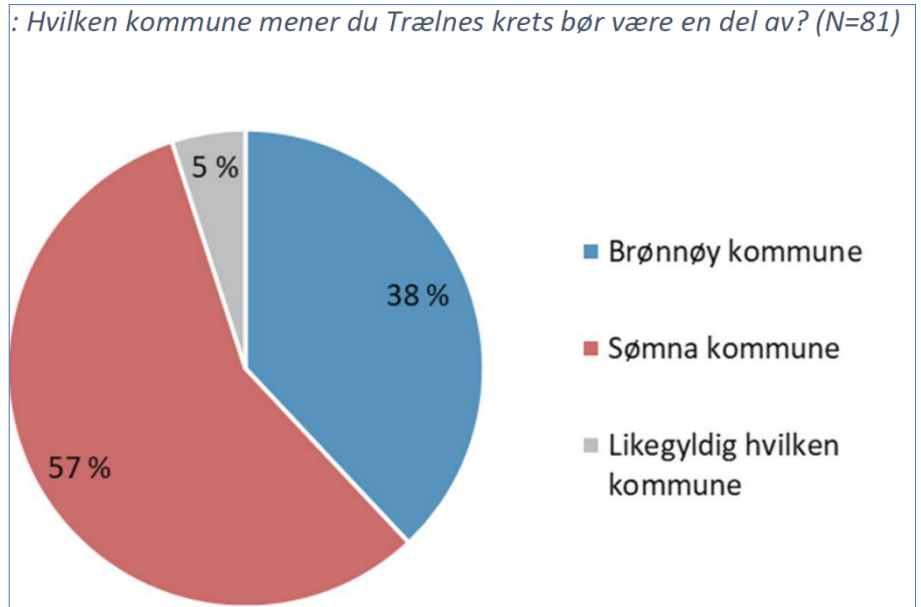
58 prosent av respondentene i Trælnes krets mener det er behov for å justere kommunegrensene mellom Brønnøy og Sømna kommuner.

37 prosent mener det ikke er behov for grensejustering. Det er flertall for å justere grensene blant de som bor på Trælnes, men ikke blant de som bor i Rodal. 57 prosent svarer at Trælnes krets bør være en del av Sømna kommune, mens 38 prosent mener kretsen bør være en del av Brønnøy kommune. Flertallet av innbyggerne på Trælnes svarer at Trælnes krets bør tilhøre Sømna kommune.





Et flertall av innbyggerne (57 %) svarer at Trælnes krets bør være en del av Sømna kommune. 38 prosent mener kretsen bør være en del av Brønnøy kommune, og 5 prosent svarer at det er likegyldig hvilken kommune kretsen tilhører.



Fylkesmannen vurdering

Sør-Helgeland er en bo- og arbeidsmarkedsregion, med omfattende interkommunalt samarbeid. Regionen omfatter Brønnøy 7917 innbyggere (2019), Sømna 1975 innbyggere, Vega 1200 innbyggere, Bindal 1426 innbyggere og Vevelstad 462 innbyggere. Alle har hatt negativ befolkningsutvikling siste 5 år. SSB befolkningsframskrivninger viser at andelen eldre i befolkningen vil øke vesentlig i årene fremover.

Som vist til i Brønnøy kommunes saksutredning er Brønnøysund for de fleste et sentralt og naturlig regionsenter med administrasjon, handel, service, videregående skole, flyplass, hurtigruteanløp, Brønnøysundregistrene, m.m. Likevel, på grunn av avstander og topografi, sprenger Sør-Helgeland i dag rammen for en praktisk og naturlig bo-, arbeids- og serviceregion. Tre av fem kommuner trenger minst ei ferje for å komme til regionsenteret. Dette gjelder imidlertid ikke innbyggerne på Trælnes og i Sømna kommune.

I forbindelse med kommunereformen fattet alle kommunene, unntatt Brønnøy, vedtak om å bestå som egne kommuner. Kommunene ønsket som alternativ å utrede et mer forpliktende samarbeid om utvikling av tjenester som alternativ til sammenslåing (kommuneblokk). Dette er ikke realisert, men som vist til ovenfor samarbeides det både bilateralt mellom Sømna og Brønnøy og begge kommunene deltar også sammen i større regionale samarbeidsordninger.

I Fylkesmannens tilrådning til kommunereformen het det bl.a.:

Fylkesmannen vurderer at kommunene på Sør- Helgeland i varierende grad vil innfri målene i kommunereformen. De minste kommunene vil på sikt ikke ha forutsetninger for å videreføres som en egen kommune med økende krav til kompetanse, kapasitet og valgfrihet på flere tjenesteområder. Kommunene baserer mange av tjenesteleveransene i dag på interkommunalt samarbeid. Økende krav til spesialisert kompetanse og nye oppgaver må løses i en ytterligere utvidelse av samarbeidsordningene mellom kommunene. (...).

Fylkesmannen anbefaler at kommunene på Sør- Helgeland arbeider videre med reformprosessen med mål om å danne en ny kommune.»



Brønnøy kommune har i forbindelse med grensejusteringssaken invitert Sømna kommune til reelle forhandlinger om sammenslåing. Sømna kommune har i saken forutsatt at de skal fortsette som egen kommune. En eventuell sammenslåing vil derfor være langt frem i tid.

Initiativtakerne har vist til at innbyggernes tilknytning til tettstedet Berg vil være det samme uavhengig av hvilken kommune de tilhører.

Det er på det rene at innbyggerne på Trælnes og i Rein fjord har vesentlig kortere avstand til kommunesenteret Berg i Sømna enn til Brønnøysund. Her får de også viktige kommunale tjenester som barnehage, grunnskole og kulturskole med tilhørende helsetjenester for barn. Skoletilbudet ble flyttet fra Trælnes til Berg i 1959 og det er i dag gang- og sykkelvei til Berg skole fra Trælnes. Innbyggerne får også vann fra Sømna kommunale vannverk hvor vannkilden ligger i Rein fjord og benytter seg av åpne tilbud i Sømna kommune.

Brønnøy kommune har vist til at de eier bruk nr. 1 i Rein fjord som gjennom 127 år har huset fire institusjoner. Dette ble til Brønnøy barnehjem (1891-1916). Fortsatte som Fredheim ungdomsskole (folkehøgskole) (1918-1970). Deretter ble det Brønnøytunet (1978-1994) – fram til iverksettelse av HVPU-reformen og Vefsn landbruksskole – avdeling Sømna (1995-2001). – Nå i 2018 er det 100 årsjubileum for Fredheim ungdomsskole på Rein fjord Lille. Brønnøy kommune er aktør ved jubileet.

Rein fjord Lille, en betydelig eiendom og ressurs. Eiendommen(e) som Brønnøy kommune disponerer har et areal på 4.434 dekar og en bygningsmasse på 4.087 m². Gården ble gitt i gave fra Nordland fylkeskommune til kommunene på Sør-Helgeland, 1. mai 2006. Brønnøy kommune har det formelle eierskap. Det har i lengre tid vært arbeidet med økt aktivitet ved anlegget, herunder til asylmottak samt boligsosial handlingsplan. Sistnevnte vil være vanskelig om anlegget ligger i en annen kommune. På eiendommen er det en rekke kulturanlegg og aktiviteter som benyttes av innbyggerne i de to kommunene. Anleggene er med i Brønnøys anleggsplan for idrett, friluftsliv og nærmiljøanlegg. En overføring vil derfor berøre betydelige kommunale ressurser, arealer og bygninger.

En grensejustering vil i seg selv ikke påvirke eiendomsforholdene på stedet. Idet eiendommen er en gave til alle kommunene på Sør-Helgeland kan Fylkesmannen vanskelig se at konsekvensene av en grensejustering for eiendommen gbr. 74/1 kan ha avgjørende vekt.

Det er ikke vist til andre store økonomiske konsekvenser av en grensejustering ut over byråkratiske overføringskostnader.

Departementet har i en grensejusteringssak som gjelder overføring fra Vestre Slidre til Øystre Slidre den 13. mai 2020 bl.a. lagt vekt på plassering av skole- og barnehagetilbud og avstand til kommunale tjenester. Det heter videre i vedtaket at en grensejustering vil gi de: «... fastboende innbyggerne en enklere og mer forutsigbar hverdag, samt demokratiske rettigheter til å kunne påvirke tjenester de i dag mottar fra nabokommunen. Departementet har i denne saken lagt avgjørende vekt på innbyggernes demokratiske rettigheter, det vil si muligheten innbyggerne har til å kunne påvirke beslutningene i den kommunen de mottar kommunale tjenester fra. Selv om det i dag er på plass avtaler mellom kommunene som gir innbyggerne skole og barnehage i Øystre Slidre, mener departementet at den langvarige praksisen på dette området viser at dagens kommunegrense ikke er formålstjenlig for de berørte innbyggerne.»



Selv om sakene skiller seg fra hverandre ved at saken i Øystre og Vestre Slidre kun omfattet fem eiendommer og totalt 12 innbyggere legger Fylkesmannen til grunn at de samme hensynene vil gjøre seg gjeldende i spørsmålet om grensejustering for innbyggerne på Trælnes og i Reinfjord.

Innbyggerundersøkelsen for Trælnes gir ikke et overveldende flertall for grensejustering, men et flertall ønsker å tilhøre Sømna kommune.

Fylkesmannen vil etter en helhetsvurdering tilrå at det gjennomføres en grensejustering og at Trælnes og Reinfjord kretser overføres til Sømna kommune.

Ved vurderingen legger vi vekt på nærhet og at innbyggerne mottar viktige kommunale tjenester og benytter seg av tilbud i Sømna. Spesielt for barn- og unge. Demokrati og deltakelseshensyn taler derfor for at innbyggerne tilhører Sømna kommune.

Tilråding

Fylkesmannen tilrår grensejustering mellom Brønnøy kommune og Sømna kommune for Trælnes og Reinfjord.

I samråd med Kartverket tilrås at ny grense følger eiendomsgrensen for gnr. 74 og gnr. 75.

Med hilsen

Tom Cato Karlsen

Egil Johansen
Kommunal- og beredskapsdirektør

Dokumentet er elektronisk godkjent

Vedlagt ligger sakens dokumenter

Kopi til:

Trælnes Krets vel	Trælnes	8920	SØMNA
v/Reidun Sletten	44		
Brønnøy kommune	Rådhuset	8905	Brønnøysund
Sømna kommune		8920	Sømna