

# Samlehefte plankart alternativ B2

E16 og Vossebanen, Arna - Stanghelle



- Akseptert  
 Akseptert m/kommentarer  
 Ikke akseptert / kommentert  
 Revider og send inn på nytt  
 Kun for informasjon

Sign:

**Idar Reistad, 25.11.2021**  
07:58:29

05B	Revisjon etter høyring	24.11.2021	noersa nojard nooyen	nowilh	nodran
Revisjon:	Revisjonen gjelder:	Dato:	Utarb. av:	Kontr. Av:	Godkj. av
Tittel: E16 og Vossebanen, Arna - Stanghelle		Sider:	52		
		Produsert av:			
Samlehefte plankart alternativ B2		Prod. Dok. Nr.:			
		Erstatter:			
		Erstattet av:			
Prosjekt:	B10462/77003301	Dokumentnr:	UAS-01-X-00051	Revisjon:	05B
Parsell:	01	Drift dokumentnr:		Drift rev.	



## Innhold

Dokumentnummer (Erstatning for)	Dokumentnummer (Erstattet av)	Revisjon	Tittel	Side
UAS-01-X-00051	UAS-01-X-00051	05B	LAYOUTOVERSIKT MED ARKNUMMERERING	5
UAS-01-X-00052	UAS-01-X-00052	05B	Reguleringsplan med bestemmelser for E16 og Vossebanen Arna – Stanghelle, kartblad 1 av 47	6
UAS-01-X-00053	UAS-01-X-00053	05B	Reguleringsplan med bestemmelser for E16 og Vossebanen Arna – Stanghelle, kartblad 2 av 47	7
UAS-01-X-00054	UAS-01-X-00054	05B	Reguleringsplan med bestemmelser for E16 og Vossebanen Arna – Stanghelle, kartblad 3 av 47	8
UAS-01-X-00055	UAS-01-X-00055	05B	Reguleringsplan med bestemmelser for E16 og Vossebanen Arna – Stanghelle, kartblad 4 av 47	9
UAS-01-X-00056	UAS-01-X-00056	05B	Reguleringsplan med bestemmelser for E16 og Vossebanen Arna – Stanghelle, kartblad 5 av 47	10
UAS-01-X-00057	UAS-01-X-00057	05B	Reguleringsplan med bestemmelser for E16 og Vossebanen Arna – Stanghelle, kartblad 6 av 47	11
UAS-01-X-00058	UAS-01-X-00058	05B	Reguleringsplan med bestemmelser for E16 og Vossebanen Arna – Stanghelle, kartblad 7 av 47	12
UAS-01-X-00059	UAS-01-X-00059	05B	Reguleringsplan med bestemmelser for E16 og Vossebanen Arna – Stanghelle, kartblad 8 av 47	13
UAS-01-X-00060	UAS-01-X-00060	05B	Reguleringsplan med bestemmelser for E16 og Vossebanen Arna – Stanghelle, kartblad 9 av 47	14
UAS-01-X-00061	UAS-01-X-00061	05B	Reguleringsplan med bestemmelser for E16 og Vossebanen Arna – Stanghelle, kartblad 10 av 47	15
UAS-01-X-00062	UAS-01-X-00062	05B	Reguleringsplan med bestemmelser for E16 og Vossebanen Arna – Stanghelle, kartblad 11 av 47	16
UAS-01-X-00063	UAS-01-X-00063	05B	Reguleringsplan med bestemmelser for E16 og Vossebanen Arna – Stanghelle, kartblad 12 av 47	17
UAS-01-X-00064	UAS-01-X-00064	05B	Reguleringsplan med bestemmelser for E16 og Vossebanen Arna – Stanghelle, kartblad 13 av 47	18
UAS-01-X-00065	UAS-01-X-00065	05B	Reguleringsplan med bestemmelser for E16 og Vossebanen Arna – Stanghelle, kartblad 14 av 47	19
UAS-01-X-00066	UAS-01-X-00066	05B	Reguleringsplan med bestemmelser for E16 og Vossebanen Arna – Stanghelle, kartblad 15 av 47	20
UAS-01-X-00067	UAS-01-X-00067	05B	Reguleringsplan med bestemmelser for E16 og Vossebanen Arna – Stanghelle, kartblad 16 av 47	21
UAS-01-X-00068	UAS-01-X-00068	05B	Reguleringsplan med bestemmelser for E16 og Vossebanen Arna – Stanghelle, kartblad 17 av 47	22
UAS-01-X-00069	UAS-01-X-00069	05B	Reguleringsplan med bestemmelser for E16 og Vossebanen Arna – Stanghelle, kartblad 18 av 47	23
UAS-01-X-00070	UAS-01-X-00070	05B	Reguleringsplan med bestemmelser for E16 og Vossebanen Arna – Stanghelle, kartblad 19 av 47	24
UAS-01-X-00071	UAS-01-X-00071	05B	Reguleringsplan med bestemmelser for E16 og Vossebanen Arna – Stanghelle, kartblad 20 av 47	25
UAS-01-X-00072	UAS-01-X-00072	05B	Reguleringsplan med bestemmelser for E16 og Vossebanen Arna – Stanghelle, kartblad 21 av 47	26
UAS-01-X-00073	UAS-01-X-00073	05B	Reguleringsplan med bestemmelser for E16 og Vossebanen Arna – Stanghelle, kartblad 22 av 47	27
UAS-01-X-00074	UAS-01-X-00074	05B	Reguleringsplan med bestemmelser for E16 og Vossebanen Arna – Stanghelle, kartblad 23 av 47	28
UAS-01-X-00075	UAS-01-X-00075	05B	Reguleringsplan med bestemmelser for E16 og Vossebanen Arna – Stanghelle, kartblad 24 av 47	29

**E16 og Vossebanen, Arna -  
Stanghelle**

Samlehefte plankart alternativ B2

Side: 4 av 52  
Dok.nr: UAS-01-X-00031  
Rev: 05B  
Dato: 24.11.2021

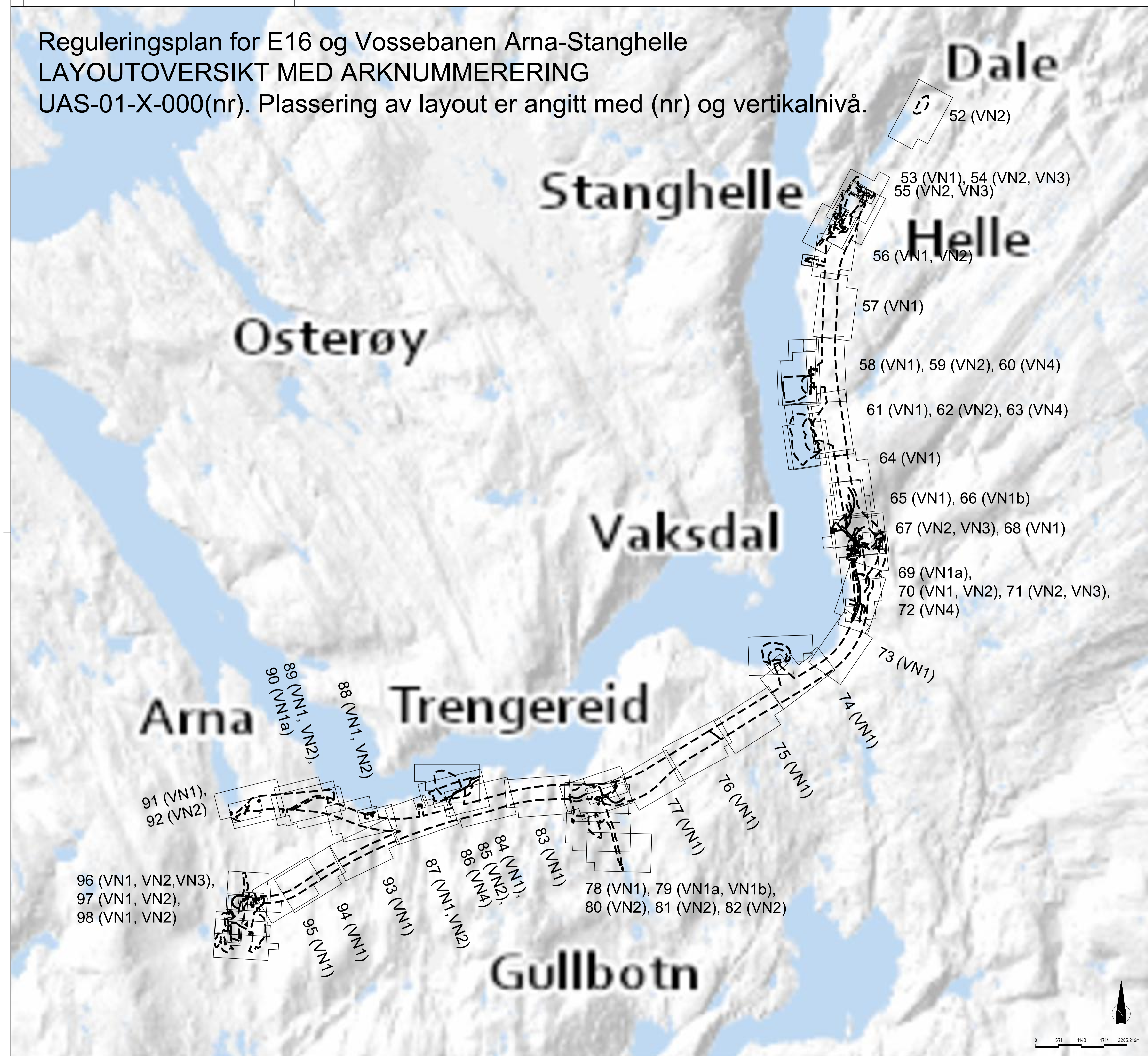
Dokumentnummer (Erstatning for)	Dokumentnummer (Erstattet av)	Revisjon	Tittel	Side
UAS-01-X-00076	UAS-01-X-00076	05B	Reguleringsplan med bestemmelser for E16 og Vossebanen Arna – Stanghelle, kartblad 25 av 47	30
UAS-01-X-00077	UAS-01-X-00077	05B	Reguleringsplan med bestemmelser for E16 og Vossebanen Arna – Stanghelle, kartblad 26 av 47	31
UAS-01-X-00078	UAS-01-X-00078	05B	Reguleringsplan med bestemmelser for E16 og Vossebanen Arna – Stanghelle, kartblad 27 av 47	32
UAS-01-X-00079	UAS-01-X-00079	05B	Reguleringsplan med bestemmelser for E16 og Vossebanen Arna – Stanghelle, kartblad 28 av 47	33
UAS-01-X-00080	UAS-01-X-00080	05B	Reguleringsplan med bestemmelser for E16 og Vossebanen Arna – Stanghelle, kartblad 29 av 47	34
UAS-01-X-00081	UAS-01-X-00081	05B	Reguleringsplan med bestemmelser for E16 og Vossebanen Arna – Stanghelle, kartblad 30 av 47	35
UAS-01-X-00082	UAS-01-X-00082	05B	Reguleringsplan med bestemmelser for E16 og Vossebanen Arna – Stanghelle, kartblad 31 av 47	36
UAS-01-X-00083	UAS-01-X-00083	05B	Reguleringsplan med bestemmelser for E16 og Vossebanen Arna – Stanghelle, kartblad 32 av 47	37
UAS-01-X-00084	UAS-01-X-00084	05B	Reguleringsplan med bestemmelser for E16 og Vossebanen Arna – Stanghelle, kartblad 33 av 47	38
UAS-01-X-00085	UAS-01-X-00085	05B	Reguleringsplan med bestemmelser for E16 og Vossebanen Arna – Stanghelle, kartblad 34 av 47	39
UAS-01-X-00086	UAS-01-X-00086	05B	Reguleringsplan med bestemmelser for E16 og Vossebanen Arna – Stanghelle, kartblad 35 av 47	40
UAS-01-X-00087	UAS-01-X-00087	05B	Reguleringsplan med bestemmelser for E16 og Vossebanen Arna – Stanghelle, kartblad 36 av 47	41
UAS-01-X-00088	UAS-01-X-00088	05B	Reguleringsplan med bestemmelser for E16 og Vossebanen Arna – Stanghelle, kartblad 37 av 47	42
UAS-01-X-00089	UAS-01-X-00089	05B	Reguleringsplan med bestemmelser for E16 og Vossebanen Arna – Stanghelle, kartblad 38 av 47	43
UAS-01-X-00090	UAS-01-X-00090	05B	Reguleringsplan med bestemmelser for E16 og Vossebanen Arna – Stanghelle, kartblad 39 av 47	44
UAS-01-X-00091	UAS-01-X-00091	05B	Reguleringsplan med bestemmelser for E16 og Vossebanen Arna – Stanghelle, kartblad 40 av 47	45
UAS-01-X-00092	UAS-01-X-00092	05B	Reguleringsplan med bestemmelser for E16 og Vossebanen Arna – Stanghelle, kartblad 41 av 47	46
UAS-01-X-00093	UAS-01-X-00093	05B	Reguleringsplan med bestemmelser for E16 og Vossebanen Arna – Stanghelle, kartblad 42 av 47	47
UAS-01-X-00094	UAS-01-X-00094	05B	Reguleringsplan med bestemmelser for E16 og Vossebanen Arna – Stanghelle, kartblad 43 av 47	48
UAS-01-X-00095	UAS-01-X-00095	05B	Reguleringsplan med bestemmelser for E16 og Vossebanen Arna – Stanghelle, kartblad 44 av 47	49
UAS-01-X-00096	UAS-01-X-00096	05B	Reguleringsplan med bestemmelser for E16 og Vossebanen Arna – Stanghelle, kartblad 45 av 47	50
UAS-01-X-00097	UAS-01-X-00097	05B	Reguleringsplan med bestemmelser for E16 og Vossebanen Arna – Stanghelle, kartblad 46 av 47	51
UAS-01-X-00098	UAS-01-X-00098	05B	Reguleringsplan med bestemmelser for E16 og Vossebanen Arna – Stanghelle, kartblad 47 av 47 (siste kartblad)	52



# Reguleringsplan for E16 og Vossebanen Arna-Stanghelle

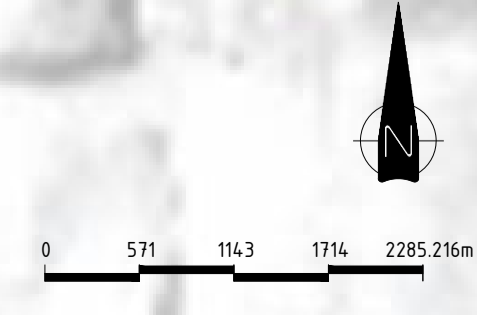
## LAYOUTOVERSIKT MED ARKNUMMERERING

UAS-01-X-000(nr). Plassering av layout er angitt med (nr) og vertikalnivå.



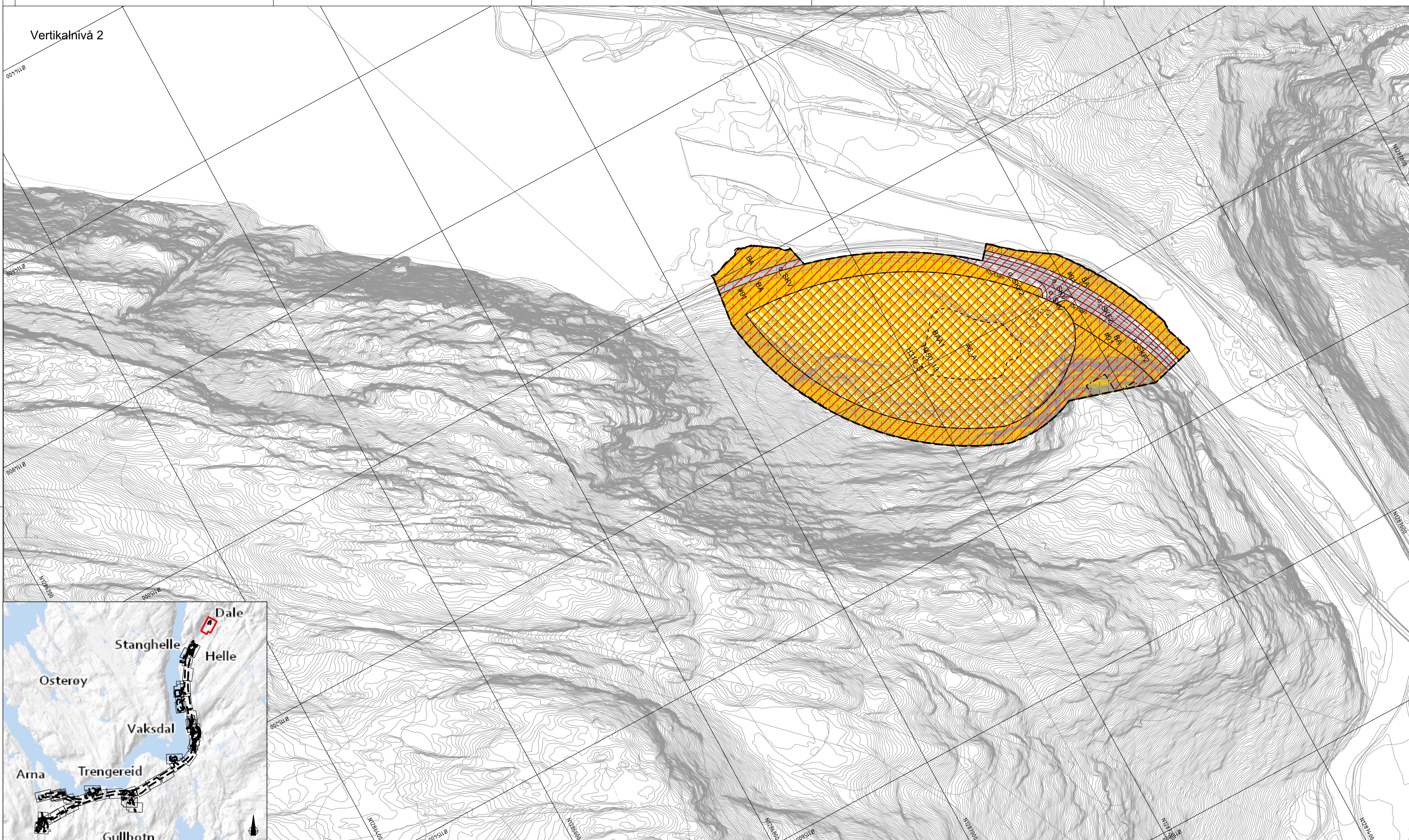
- Planavgrensning Vertikalnivå 1 (VN1)
- Planavgrensning Vertikalnivå 2 (VN2)
- Planavgrensning Vertikalnivå 3 (VN3)
- Planavgrensning Vertikalnivå 4 (VN4)

Revisjon	Dato	Saksnr.	Signatur	
Reguleringsplan for E16 og Vossebanen Arna - Stanghelle Layoutoversikt			PlanID: NO201703	
Saksbehandling i følge plan- og bygningsloven		Dato	Saksnr.	Signatur
Kunngjøring oppstart av reguleringsarbeid	27.04.18-06.07.18	-		
Kunngjøring utvidelse av planområde	11.12.19-24.01.20	-		
Vedtak om høring og offentlig ettersyn				
Periode for høring og offentlig ettersyn				
Vedtak Kommunal- og moderniseringsdepartementet				
	Dato: 24.11.21 PROF-nummer		Utarbeidet av: Rambøll Sweco ANS Saksbehandler	Tegningsnummer: UAS-01-X-00051





Vertikalnivå 2



**Reguleringsplan PBL 2008**

**§12-5. Nr. 1 - Bygninger og anlegg**

- BA Bygninger og anlegg [1001]
- B Bustader [1110]
- BBH Barnehage [1161]
- BN Næringsbygninger [1300]
- BE Energianlegg [1510]
- BAS Andre særskilt angitte bygninger og anlegg [1590]
- BKB Kombineret bygge- og anleggsformål [1800]
- BKB Bustad/forretning [1801]
- BAA Angitt bygge- og anleggsformål kombinert med andre angitte hovedformål [1900]

**§12-5. Nr. 2 - Samferdselsanlegg og teknisk infrastruktur**

- SKV Køyevveg [2011]
- SF Fortau [2012]
- SGS Gang-/sykkelveg [2015]

- SGG Gangveg/gangareal/gågate [2016]
- SVT Annan veggrunn – teknisk anlegg [2018]
- SVG Annan veggrunn - grøntareal [2019]
- SB Bane [2020]
- STJ Trase for jernbane [2021]
- SBT Annan banegrunn – tekniske anlegg [2028]
- SKH Kollektivhaldeplass [2073]
- SPA Parkeringsplassar [2080]
- SR Rasteplass [2081]
- SKF Kombinerte formål for samferdselsanlegg og/eller tekniske infrastrukturtrasear [2800]

**§12-5. Nr. 3 - Grøntstruktur**

- GTD Turdrag [3030]
- GF Friområde [3040]

**§12-5. Nr. 5 - Landbruks-, natur- og friluftformål og reindrift**

- L LNFR areal for nødvendige tiltak for landbruk og reindrift og gardsstilknytt næringsverksemd basert på ressursgrunnlaget på garden [5100]
- LF Friluftformål [5130]

**§12-5. Nr. 6 - Bruk og vern av sjø og vassdrag, med tilhørende strandsone**

- V Bruk og vern av sjø og vassdrag med tilhørende strandsone [6001]
- VAA Angitt formål i sjø og vassdrag med eller utan tilhørende strandsone kombinert med andre angitte hovedformål [6900]

**§12-6 - Omsynssoner**

- R140 Frisikt [140]
- R190 Andre sikringssoner [190]
- R310 Ras- og skredfare [310]
- R320 Flomfare [320]
- R410 Krav som gjeld infrastruktur [410]

**Infrastruktursoner massebank [450]**

- H450 Omsyn friluftsliv [530]
- H570 Bevaring kulturmiljø [570]
- H730 Bandlegging etter lov om kulturminne [730]
- H740 Bandlegging etter andre lover [740]

**§12-7 - Føresegnområder**

- R20 Rensebasseng/Brannbasseng [2]
- R2P Portal [2]
- R2S Sikringsområde [2]
- R6 Arkeologisk utgraving [6]
- R6T Midlertidig bygge- og anleggsområde

**Linjesymbol**

- Plangrense
- - - Formålgrense
- - - Bestemmelsegrense
- - - Midlertidig bygge- og anleggsgrense

- - - Byggegrense [1211]
- - - Bebyggelse som forutsettes fjernet [1215]
- - - Regulert senterlinje [1221]
- - - Friskitlinje [1222]
- - - Regulert støyskjerm [1227]
- - - Bru [1252]
- - - Grense for sikringssoner
- - - Grense for faresone
- - - Grense for infrastruktursoner
- - - Grense for angitt hensynssone
- - - Grense for båndleggingssoner

**Punktsymboler**

- ⌒ Tunnelåpning [1253]
- ↔ Avkjørsel - både inn og utkjøring [1242]

**Vertikalnivå** Suffixes vertikallnivå

Vertikalnivå 1 - under bakken [Formål]nr\_1

Vertikalnivå 2 - på bakken [Formål]nr\_2

Vertikalnivå 3 - i bru [Formål]nr\_3

Vertikalnivå 4 - på sjøbotn [Formål]nr\_4

**Eierform**

o = offentlig

f = felles

ingen bokstav = privat

**Kartopplysninger**

Kilde for basiskart: FKB - Geovekst

Dato for basiskart: 16.04.2020

Koordinatsystem: Euref 89 -NTM 5

Høydegrunnlag: NN2000

Ekvidistanse: 1 meter

Kartmålestokk: 1:2000 i A1

0 25.0 50.0 75.0 100m

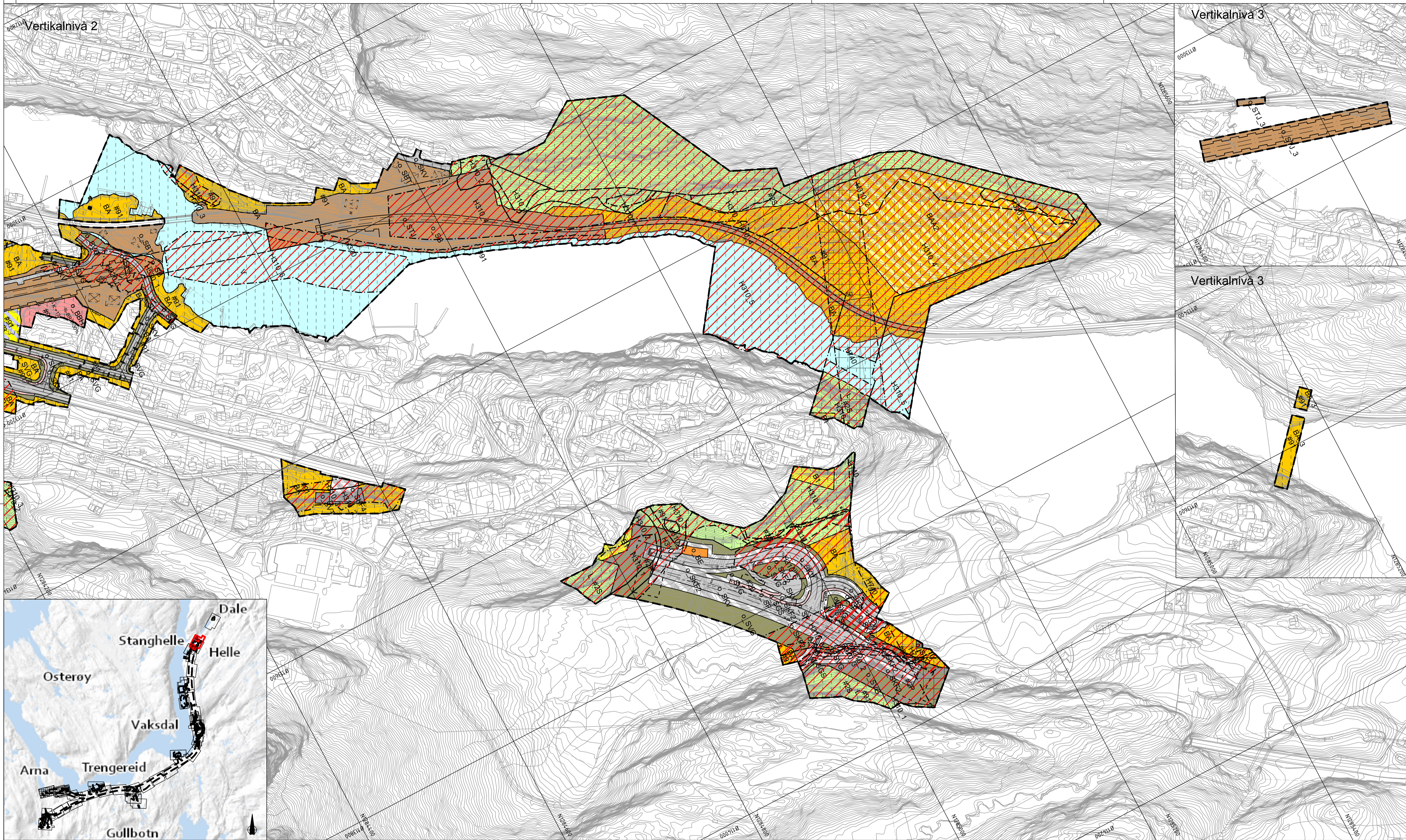
Revisjon	Dato	Saksnr.	Signatur
Reguleringsplan med bestemmelser for			
<b>E16 og Vossebanen Arna - Stanghelle</b>			PlanID: NO201703
Kartblad 1 av 47	Alternativ B2		
Saksbehandling i følge plan- og bygningsloven	Dato	Saksnr.	Signatur
Kunngjøring oppstart av reguleringsarbeid	27.04.18-06.07.18	MIME 20/857	
Kunngjøring utvidelse av planområde	11.12.19-24.01.20	-	
Vedtak om høring og offentlig ettersyn	24.06.21	-	
Periode for høring og offentlig ettersyn	01.07.21-17.09.21	-	
Vedtak Kommunal- og moderniseringsdepartementet			
	Dato	Utført av	Doknr.
	24.11.21	Rambøll Sveco ANS	
	Rev.nr.	Forslagsstiller	
	05B	Bane NOR og Statens vegvesen	
			UAS-01-X-00052











**Reguleringsplan PBL 2008**

**§12-5. Nr. 1 - Bygninger og anlegg**

BA	Bygninger og anlegg [1001]
B	Bustader [1110]
BBH	Barnehage [1161]
BN	Næringsbygninger [1300]
BE	Energianlegg [1510]
BAS	Andre særskilt angitte bygninger og anlegg [1590]
BKB	Kombinert bygge- og anleggsformål [1800]
BKA	Bustad/forretning [1801]
BAA	Angitt bygge- og anleggsformål kombinert med andre angitte hovedformål [1900]

**§12-5. Nr. 2 - Samferdselsanlegg og teknisk infrastruktur**

SKV	Køyerev [2011]
SF	Fortau [2012]
SGS	Gang-/sykkelveg [2015]

SGG	Gangveg/gangareal/gågate [2016]
SVT	Annan veggrunn - teknisk anlegg [2018]
SVG	Annan veggrunn - grøntareal [2019]
SB	Bane [2020]
STJ	Trasé for jernbane [2021]
SBT	Annan banegrunn - tekniske anlegg [2028]
SKH	Kollektivhaldeplass [2073]
SPA	Parkeringsplassar [2080]
SR	Rasteplass [2081]
SKF	Kombinerte formål for samferdselsanlegg og/eller tekniske infrastrukturteaser [2800]

**§12-5. Nr. 3 - Grøntstruktur**

GTD	Turdrag [3030]
GF	Frømråde [3040]

**§12-5. Nr. 5 - Landbruks-, natur- og friluftformål og reindrift**

L	LNFR areal for nødvendige tiltak for landbruk og reindrift og gardstilknytt næringsverksområde basert på ressurgrunnlaget på garden [5100]
LF	Friluftformål [5130]

**§12-5. Nr. 6 - Bruk og vern av sjø og vassdrag, med tilhørende strandsone**

V	Bruk og vern av sjø og vassdrag med tilhørende strandsone [6001]
VAA	Angitt formål i sjø og vassdrag med eller utan tilhørende strandsone kombinert med andre angitte hovedformål [6900]

**§12-6 - Omsynssoner**

H140	Friskt [140]
H190	Andre sikringssoner [190]
H310	Ras- og skredfare [310]
H320	Flomfare [320]
H410	Krav som gjeld infrastruktur [410]

**§12-7 - Foresegnsområder**

H450	Infrastruktursone massebank [450]
H530	Omsyn friluftsliv [530]
H570	Bevaring kulturmiljø [570]
H730	Bandlegging etter lov om kulturminne [730]
H740	Bandlegging etter andre lover [740]

R2E	Rensebasseng/Brannbasseng [2]
P2	Portal [2]
S2	Sikringsområde [2]
A6	Arkeologisk utgraving [6]
M6	Midlertidig bygge- og anleggsområde

**Linjesymbol**

—	Plangrense
- - -	Formålgrense
- · - · -	Bestemmelsegrense
- · - · -	Midlertidig bygge- og anleggsgrense

**Byggegrense** [1211]

**Bebyggelse som forutsettes fjernet** [1215]

**Regulert senterlinje** [1221]

**Frisiklinje** [1222]

**Regulert støyskjerm** [1227]

**Bru** [1252]

**Grense for sikringszone**

**Grense for faresone**

**Grense for infrastruktursoner**

**Grense for angitt hensynssone**

**Grense for båndleggingssoner**

**Punktsymbol**

⤵	Tunnelåpning [1253]
↔	Avkjørsel - bade inn og utkjøring [1242]

**Vertikalnivå**

o	offentlig
f	felles
ingen bokstav	privat

Suffiks vertikalnivå

[Formål][nr]_1	Vertikalnivå 1 - under bakken
[Formål][nr]	Vertikalnivå 2 - på bakken
[Formål][nr]_3	Vertikalnivå 3 - i bru
[Formål][nr]_4	Vertikalnivå 4 - på sjøbotten

**Eierform**

o = offentlig

f = felles

ingen bokstav = privat

**Kartopplysninger**

Kilde for basiskart: FKB - Geovekst

Dato for basiskart: 16.04.2020

Koordinatsystem: Euref 89 -NTM 5

Høydegrunnlag: NN2000

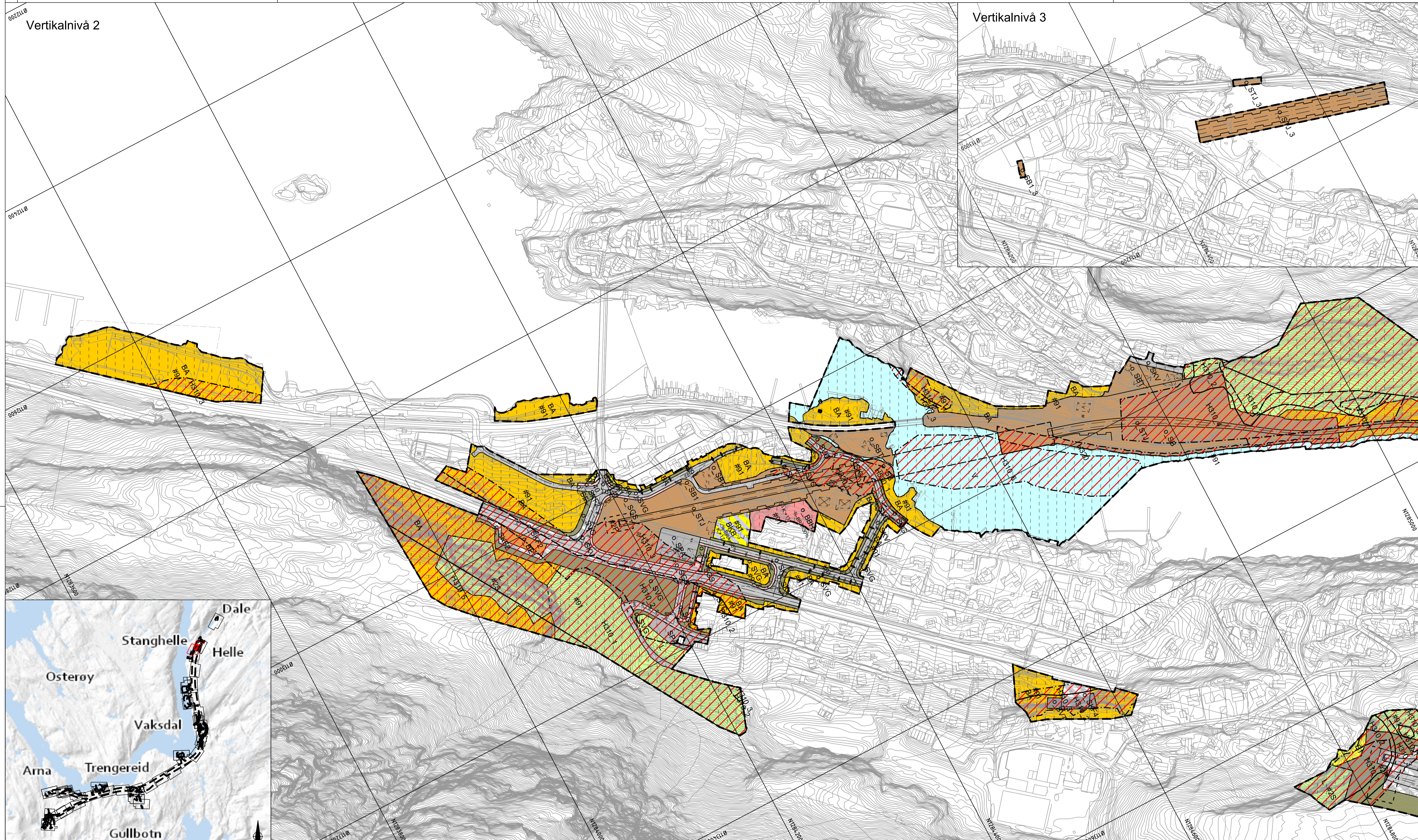
Ekvidistanse: 1 meter

Kartmålestokk: 1:2000 i A1

0 25 50 75 100m

Revisjon	Dato	Saksnr.	Signatur
Reguleringsplan med bestemmelser for			
<b>E16 og Vossebanen Arna - Stanghelle</b>			PlanID: NO201703
Kartblad 3 av 47 Stanghelle Alternativ B2			
<b>Saksbehandling i følge plan- og bygningsloven</b>			
Kunngjøring oppstart av reguleringsarbeid	27.04.18-06.07.18	MIME 20/857	
Kunngjøring utvidelse av planområde	11.12.19-24.01.20	-	
Vedtak om høring og offentlig ettersyn	24.06.21	-	
Periode for høring og offentlig ettersyn	01.07.21-17.09.21	-	
Vedtak Kommunal- og moderniseringsdepartementet			
Dato	24.11.21	Utarbeidet av	Ramboll Sweco ANS
Rev.nr.	05B	Forlagsstiller	Bane NOR og Statens vegvesen
BANE NOR Statens vegvesen			Doknr. UAS-01-X-00054





**Reguleringsplan PBL 2008**

**§12-5. Nr. 1 - Bygninger og anlegg**

- BA Bygninger og anlegg [1001]
- B Bustader [1110]
- BBH Barnehage [1161]
- BN Næringsbygninger [1300]
- BE Energianlegg [1510]
- BAS Andre særskilt angitte bygninger og anlegg [1590]
- BKB Kombineret bygge- og anleggsformål [1800]
- BAA Angitt bygge- og anleggsformål kombinert med andre angitte hovedformål [1900]

**§12-5. Nr. 2 - Samferdselsanlegg og teknisk infrastruktur**

- SKV Køyereveg [2011]
- SF Fortau [2012]
- SGS Gang-/sykkelveg [2015]

- SGG Gangveg/gangareal/gågate [2016]
- SVT Annan veggrunn - teknisk anlegg [2018]
- SVG Annan veggrunn - grøntareal [2019]
- SB Bane [2020]
- STJ Trase for jernbane [2021]
- SBT Annan banegrunn - tekniske anlegg [2028]
- SKH Kollektivhaldeplass [2073]
- SPA Parkeringsplassar [2080]
- SR Rasteplass [2081]
- SKF Kombinerte formål for samferdselsanlegg og/eller tekniske infrastrukturarear [2800]

**§12-5. Nr. 3 - Grøntstruktur**

- GD Turdrag [3030]
- GF Friområde [3040]

**§12-5. Nr. 5 - Landbruks-, natur- og friluftsmål og reindrift**

- L LNFR areal for nødvendige tiltak for landbruk og reindrift og gardstilknytt næringsvirksomhet basert på ressursgrunnlaget på gården [5100]
- LF Friluftsmål [5130]

**§12-5. Nr. 6 - Bruk og vern av sjø og vassdrag, med tilhørende strandsone**

- V Bruk og vern av sjø og vassdrag med tilhørende strandsone [6001]
- VAA Angitt formål i sjø og vassdrag med eller utan tilhørende strandsone kombinert med andre angitte hovedformål [6900]

**§12-6 - Omsynssoner**

- Frisikt [140]
- Andre sikringssoner [190]
- Ras- og skredfare [310]
- Flomfare [320]
- Krav som gjeld infrastruktur [410]

**§12-7 - Foresegnsområder**

- H450 Infrastruktursone massebank [450]
- H530 Omsyn friluftsliv [530]
- H570 Bevaring kulturmiljø [570]
- H730 Bandlegging etter lov om kulturminne [730]
- H740 Bandlegging etter andre lover [740]
- R25 Rensebasseng/Brannbasseng [2]
- P2 Portal [2]
- S2 Sikringsområde [2]
- A6 Arkeologisk utgraving [6]
- M9 Midlertidig bygge- og anleggsområde

**Linjesymbol**

- Plangrense
- Formålgrense
- Bestemmelsegrense
- Midlertidig bygge- og anleggsgrense

- Byggegrense [1211]
- Bebyggelse som forutsettes fjernet [1215]
- Regulert senterlinje [1221]
- Friskitlinje [1222]
- Regulert støyskjerm [1227]
- Bru [1252]
- Grense for sikringssoner
- Grense for faresone
- Grense for infrastruktursoner
- Grense for angitt hensynssone
- Grense for bandleggingssoner

**Punktsymboler**

- Tunnelåpning [1253]
- Avkjørsel - både inn og utkjøring [1242]

**Vertikalnivå**

Suffiks vertikalnivå

- Vertikalnivå 1 - under bakken
- Vertikalnivå 2 - på bakken
- Vertikalnivå 3 - i bru
- Vertikalnivå 4 - på sjøbott

**Eierform**

o = offentlig  
f = felles  
ingen bokstav = privat

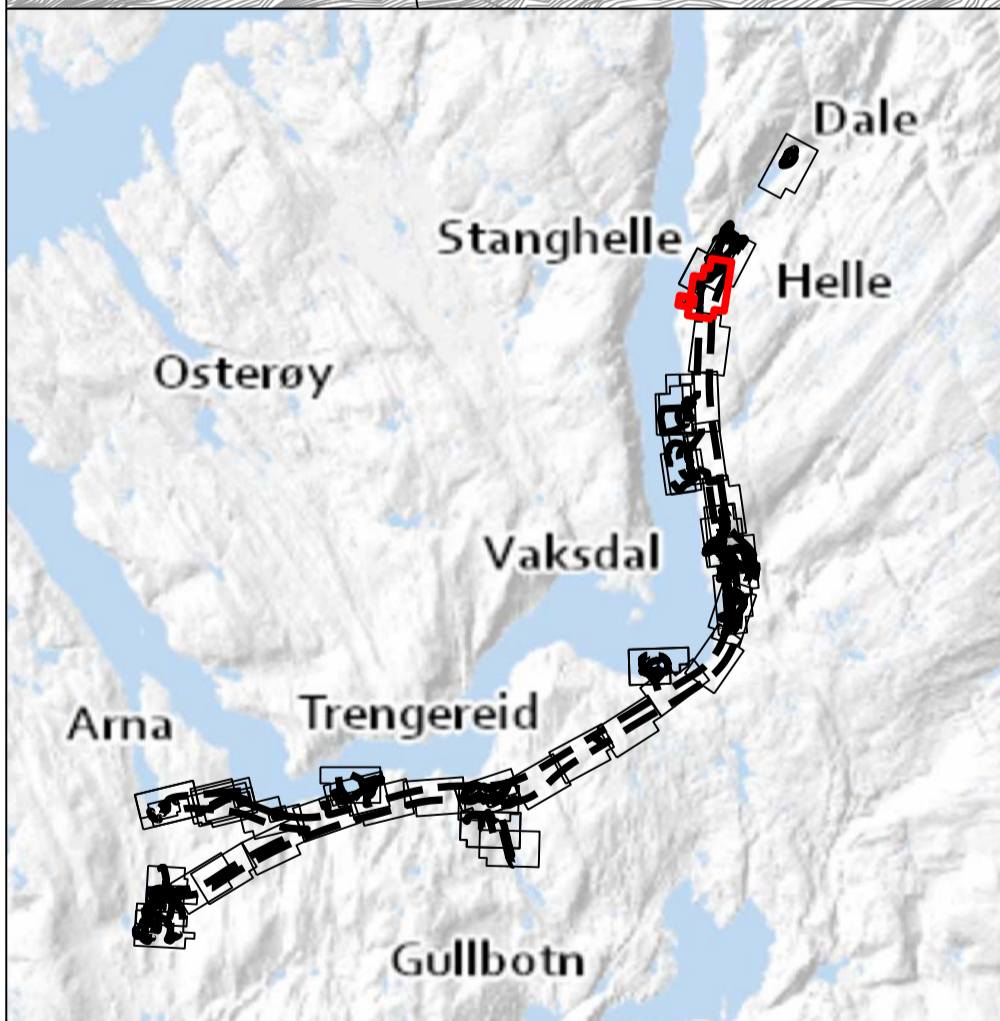
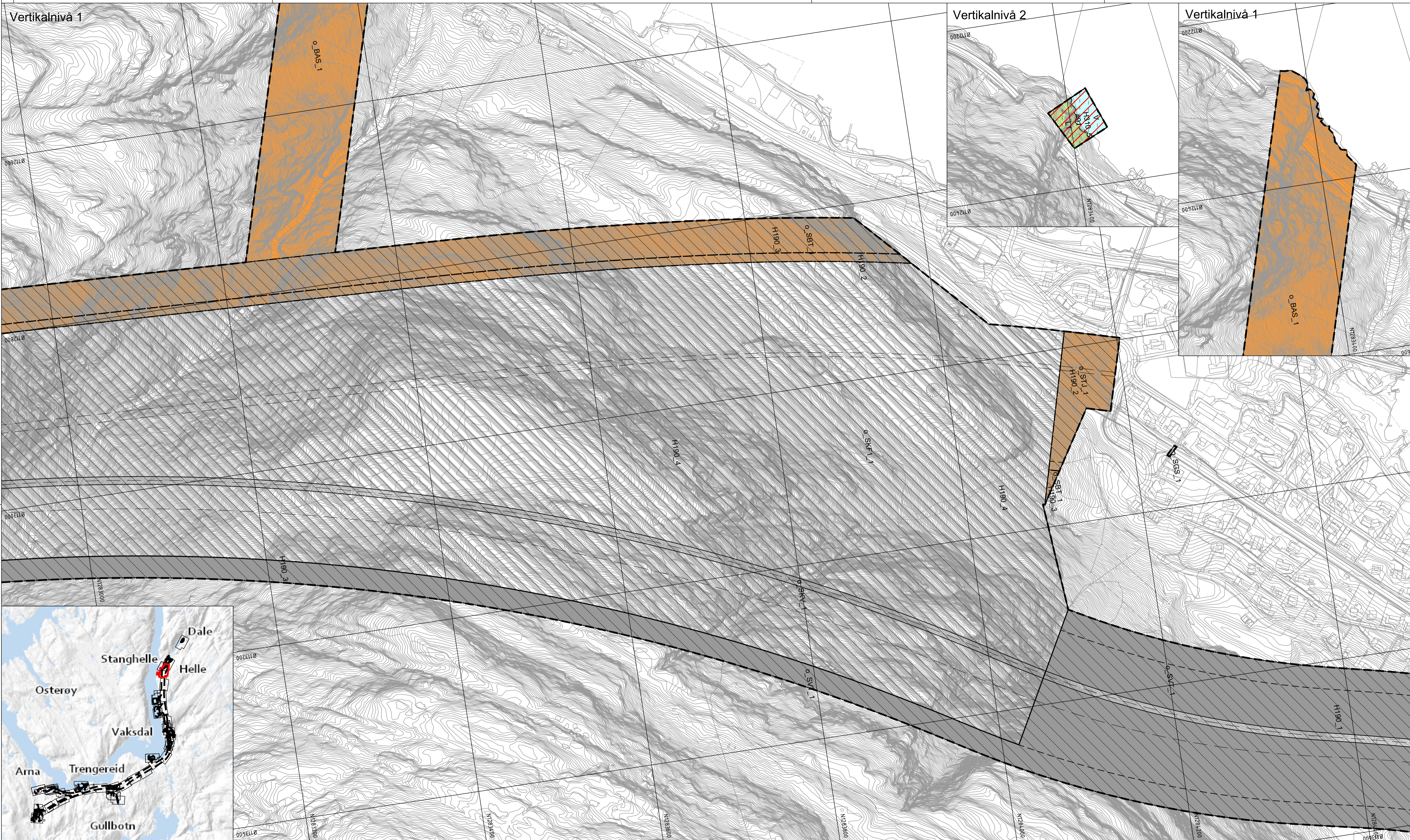
**Kartopplysninger**

Kilde for basiskart: FKB - Geovekst  
Dato for basiskart: 16.04.2020  
Koordinatsystem: Eufref 89 -NTM 5  
Høydegrunnlag: NN2000  
Ekvidistans: 1 meter  
Kartmålestokk: 1:2000 i A1

0 25 50 75 100m

Revisjon	Dato	Saksnr.	Signatur
Reguleringsplan med bestemmelser for E16 og Vossebanen Arna - Stanghelle			
Kartblad 4 av 47	Stanghelle	Alternativ B2	
Saksbehandling i følge plan- og bygningsloven	Dato	Saksnr.	Signatur
Kunngjøring oppstart av reguleringsarbeid	27.04.18-06.07.18	MIME 20/857	
Kunngjøring utvidelse av planområde	11.12.19-24.01.20	-	
Vedtak om høring og offentlig ettersyn	24.06.21	-	
Periode for høring og offentlig ettersyn	01.07.21-17.09.21	-	
Vedtak Kommunal- og moderniseringsdepartementet	Dato	Utarbeidet av	Doknr.
	24.11.21	Rambøll Sweco ANS	
	Rev.nr. 05B	Forlagsstiller	
		Base NOR og Statens vegvesen	UAS-01-X-00055





**Reguleringsplan PBL 2008**

**§12-5. Nr. 1 - Bygninger og anlegg**

- BA Bygninger og anlegg [1001]
- B Bustader [1110]
- BBH Barnehage [1161]
- BN Næringsbygninger [1300]
- BE Energianlegg [1510]
- BAS Andre særskilt angitte bygninger og anlegg [1590]
- BKB Kombineret bygge- og anleggsformål [1800]
- BKB Bustad/forretning [1801]
- BAA Angitt bygge- og anleggsformål kombinert med andre angitte hovedformål [1900]

**§12-5. Nr. 2 - Samferdselsanlegg og teknisk infrastruktur**

- SKV Keyeveg [2011]
- SF Fortau [2012]
- SGS Gang-/sykkelveg [2015]

- SGG Gangveg/gangareal/gågate [2016]
- SVT Annan veggrunn - teknisk anlegg [2018]
- SVG Annan veggrunn - grøntareal [2019]
- SB Bane [2020]
- STJ Trase for jernbane [2021]
- SBT Annan banegrunn - tekniske anlegg [2028]
- SKH Kollektivhaldeplass [2073]
- SPA Parkeringsplassar [2080]
- SR Rasteplass [2081]
- SKF Kombinerte formål for samferdselsanlegg og/eller tekniske infrastrukturtrasear [2800]

**§12-5. Nr. 3 - Grøntstruktur**

- GTD Turdrag [3030]
- GF Friområde [3040]

**§12-5. Nr. 5 - Landbruks-, natur- og friluftformål og reindrift**

- L LNFR areal for nødvendige tiltak for landbruk og reindrift og gardsliknert næringsverksmed basert på ressursgrunnlaget på garden [5100]
- LF Friluftformål [5130]

**§12-5. Nr. 6 - Bruk og vern av sjø og vassdrag, med tilhørende strandsone**

- V Bruk og vern av sjø og vassdrag med tilhørende strandsone [6001]
- VAA Angitt formål i sjø og vassdrag med eller utan tilhørende strandsone kombinert med andre angitte hovedformål [6900]

**§12-6 - Omsynssoner**

- Friskilt [140]
- Andre sikringssoner [190]
- Ras- og skredfare [310]
- Flomfare [320]
- Krav som gjeld infrastruktur [410]

**§12-7 - Føresegnsområder**

- Rensebasseng/Brannbasseng [2]
- Portal [2]
- Sikringsområde [2]
- Arkeologisk utgraving [6]
- Midlertidig bygge- og anleggsområde

**Linjesymbol**

- Plangrense
- Formålgrense
- Bestemmelsegrense
- Midlertidig bygge- og anleggsgrense

**Byggegrense [1211]**

**Bebyggelse som forutsettes fjernet [1215]**

**Regulert senterlinje [1221]**

**Friskiltlinje [1222]**

**Regulert støyskjerm [1227]**

**Bru [1252]**

- Grense for sikringssoner
- Grense for faresoner
- Grense for infrastruktursoner
- Grense for angitt hensynssoner
- Grense for båndleggingssoner

**Punktsymboler**

- Tunnelåpning [1253]
- Avkjørsel - både inn og utkjørsel [1242]

**Vertikalnivå**

- Vertikalnivå 1 - under bakken
- Vertikalnivå 2 - på bakken
- Vertikalnivå 3 - i bru
- Vertikalnivå 4 - på sjøbotn

**Suffiks vertikalnivå**

- Formål nr. 1
- Formål nr. 2
- Formål nr. 3
- Formål nr. 4

**Eierform**

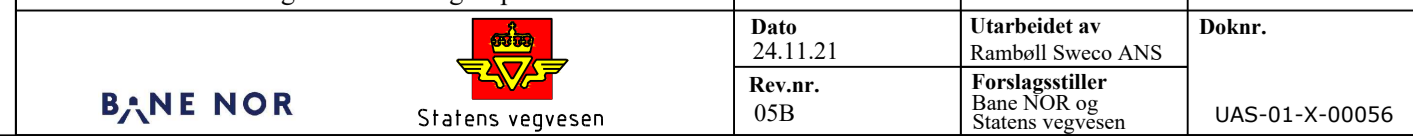
- o = offentlig
- f = felles
- ingen bokstav = privat

**Kartopplysninger**

- Kilde for basiskart: FKB - Geovekst
- Dato for basiskart: 16.04.2020
- Koordinatsystem: Euref 89 - NTM 5
- Høydegrunnlag: NN2000
- Ekvidistanse: 1 meter
- Kartmålestokk: 1:2000 i A1

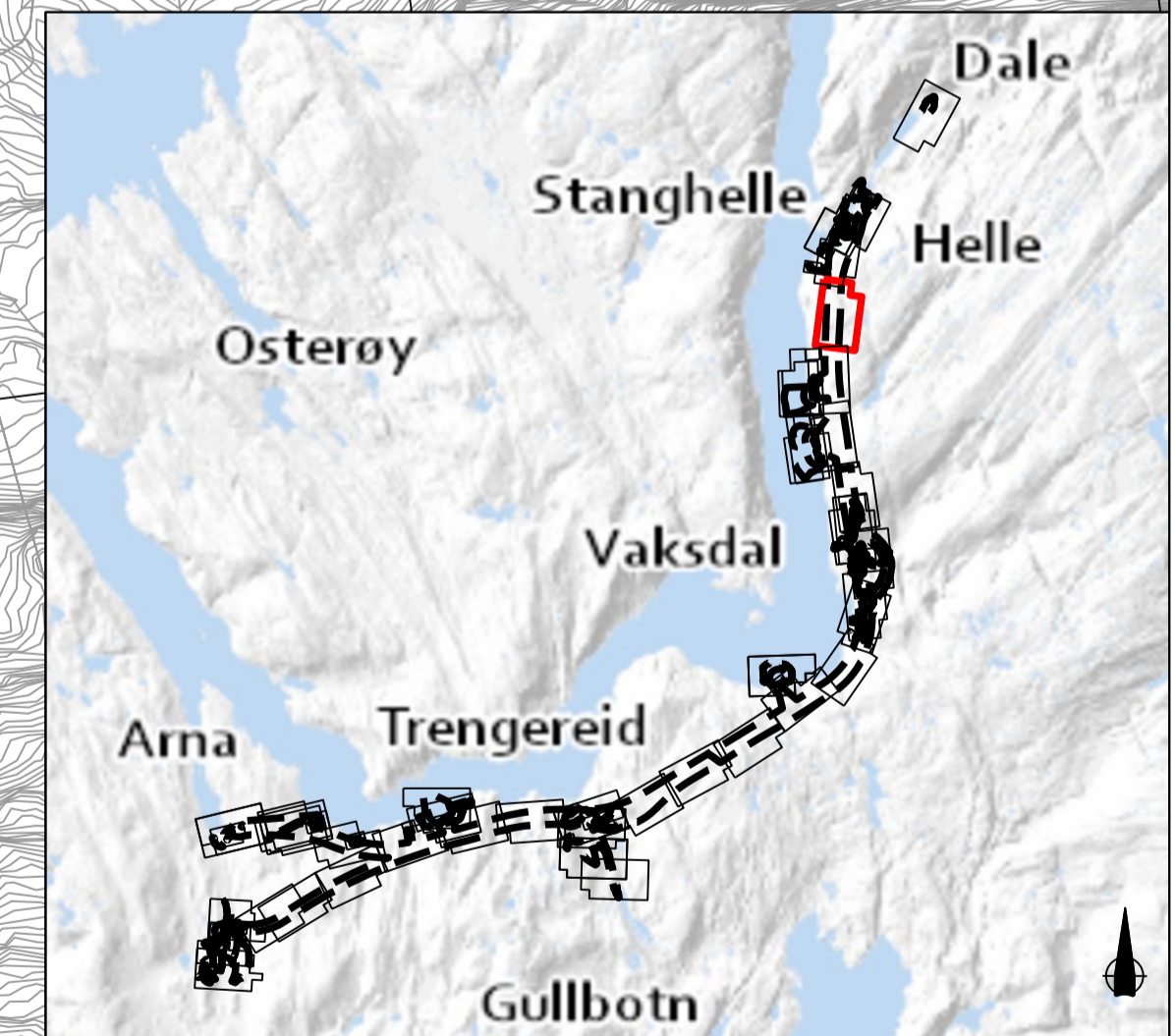
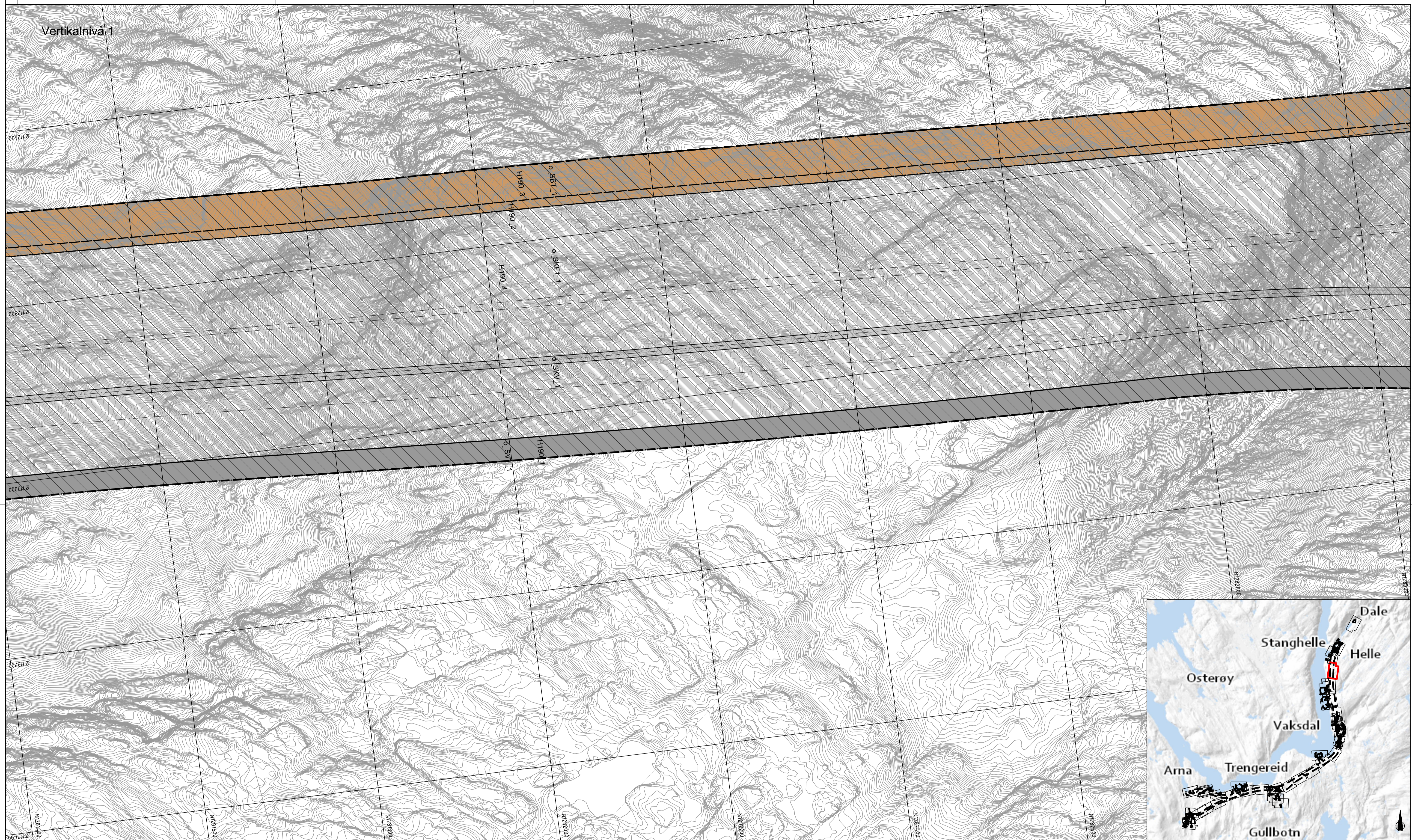
0 25 50 75 100m

Revisjon	Dato	Saksnr.	Signatur	
Reguleringsplan med bestemmelser for			PlanID: NO201703	
<b>E16 og Vossebanen Arna - Stanghelle</b>				
Kartblad 5 av 47		Alternativ B2		
Saksbehandling i følge plan- og bygningsloven		Dato	Saksnr.	Signatur
Kunngjøring oppstart av reguleringsarbeid		27.04.18-06.07.18	MIME 20/857	
Kunngjøring utvidelse av planområde		11.12.19-24.01.20	-	
Vedtak om høring og offentlig ettersyn		24.06.21	-	
Periode for høring og offentlig ettersyn		01.07.21-17.09.21	-	
Vedtak Kommunal- og moderniseringsdepartementet				
Dato	24.11.21	Utført av	Ramboll Sweco ANS	Doknr.
Rev.nr.	05B	Forslagsstiller	Bane NOR og Statens vegvesen	UAS-01-X-00056





Vertikalnivå 1



**Reguleringsplan PBL 2008**

**§12-5. Nr. 1 - Bygninger og anlegg**

- BA Bygninger og anlegg [1001]
- B Bustader [1110]
- BBH Barnehage [1161]
- BN Næringsbygninger [1300]
- BE Energianlegg [1510]
- BAS Andre særskilt angitte bygninger og anlegg [1590]
- BKB Kombineret bygge- og anleggsformål [1800]
- BKB Bustad/forretning [1801]
- BAA Angitt bygge- og anleggsformål kombinert med andre angitte hovedformål [1900]

**§12-5. Nr. 2 – Samferdselsanlegg og teknisk infrastruktur**

- SKV Køyereg [2011]
- SF Fortau [2012]
- SGS Gang-/sykkelveg [2015]

- SGG Gangveg/gangareal/gågate [2016]
- SVT Annan veggrunn – teknisk anlegg [2018]
- SVG Annan veggrunn – grøntareal [2019]
- SB Bane [2020]
- STJ Trase for jernbane [2021]
- SBT Annan banegrund – tekniske anlegg [2028]
- SKH Kollektivhaldeplass [2073]
- SPA Parkeringsplass [2080]
- SR Rasteplass [2081]
- SKF Kombinerte formål for samferdselsanlegg og/eller tekniske infrastrukturareal [2800]

**§12-5. Nr. 3 – Grøntstruktur**

- GTD Turdrag [3030]
- GF Friområde [3040]

**§12-5. Nr. 5 – Landbruks-, natur- og friluftsmål og reindrift**

- L LNFR areal for nødvendige tiltak for landbruk og reindrift og gardstilknytt næringsvirksomhet basert på ressursgrunnlaget på garden [5100]
- LF Friluftsmål [5130]

**§12-5. Nr. 6 – Bruk og vern av sjø og vassdrag, med tilhørende strandsone**

- V Bruk og vern av sjø og vassdrag med tilhørende strandsone [6001]
- VAA Angitt formål i sjø og vassdrag med eller utan tilhørende strandsone kombinert med andre angitte hovedformål [6900]

**§12-6 - Omsynssoner**

- F140 Frisikt [140]
- F190 Andre sikringsoner [190]
- F300 Ras- og skredfare [310]
- F360 Flomfare [320]
- F410 Krav som gjeld infrastruktur [410]

- F1450 Infrastruktursone massebank [450]
- F1500 Omsyn friluftsliv [530]
- F1520 Bevaring kulturmiljø [570]
- F1730 Bandlegging etter lov om kulturminne [730]
- F1740 Bandlegging etter andre lover [740]

**§12-7 - Foresegnsområder**

- R22 Rensebasseng/Brannbasseng [2]
- P2 Portal [2]
- S2 Sikringsområde [2]
- A6 Arkeologisk utgraving [6]
- M6 Midlertidig bygge- og anleggsområde

**Linjesymbol**

- Plangrense
- Formålgrense
- Bestemmelsegrense
- Midlertidig bygge- og anleggsgrense

- Byggegrense [1211]
- Bebyggelse som forutsettes fjernet [1215]
- Regulert senterlinje [1221]
- Frisiklinje [1222]
- Regulert støyskjerm [1227]
- Bru [1252]
- Grense for sikringsone
- Grense for faresone
- Grense for infrastruktursoner
- Grense for angitt hensynssone
- Grense for bandleggingssone

**Punktsymboler**

- Tunnelåpning [1253]
- Avkjørsel - både inn og utkjøring [1242]

**Vertikalnivå**

Vertikalnivå 1 - under bakken  
Vertikalnivå 2 - på bakken  
Vertikalnivå 3 - i bru  
Vertikalnivå 4 - på sjøbott

**Suffiks vertikalnivå**

[Formål][nr]\_1  
[Formål][nr]  
[Formål][nr]\_3  
[Formål][nr]\_4

**Eierform**

o = offentlig  
f = felles  
ingen bokstav = privat

**Kartopplysninger**

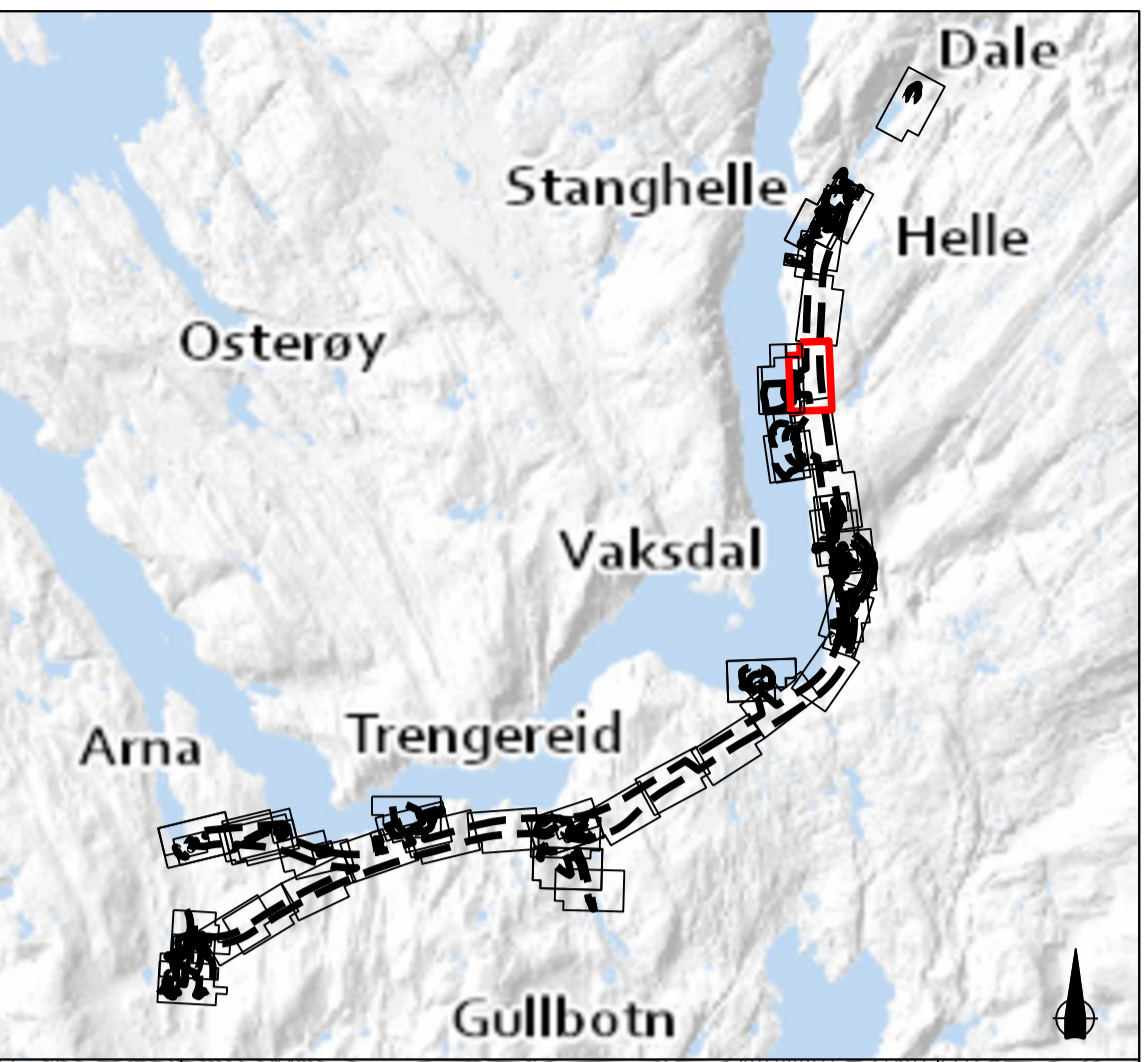
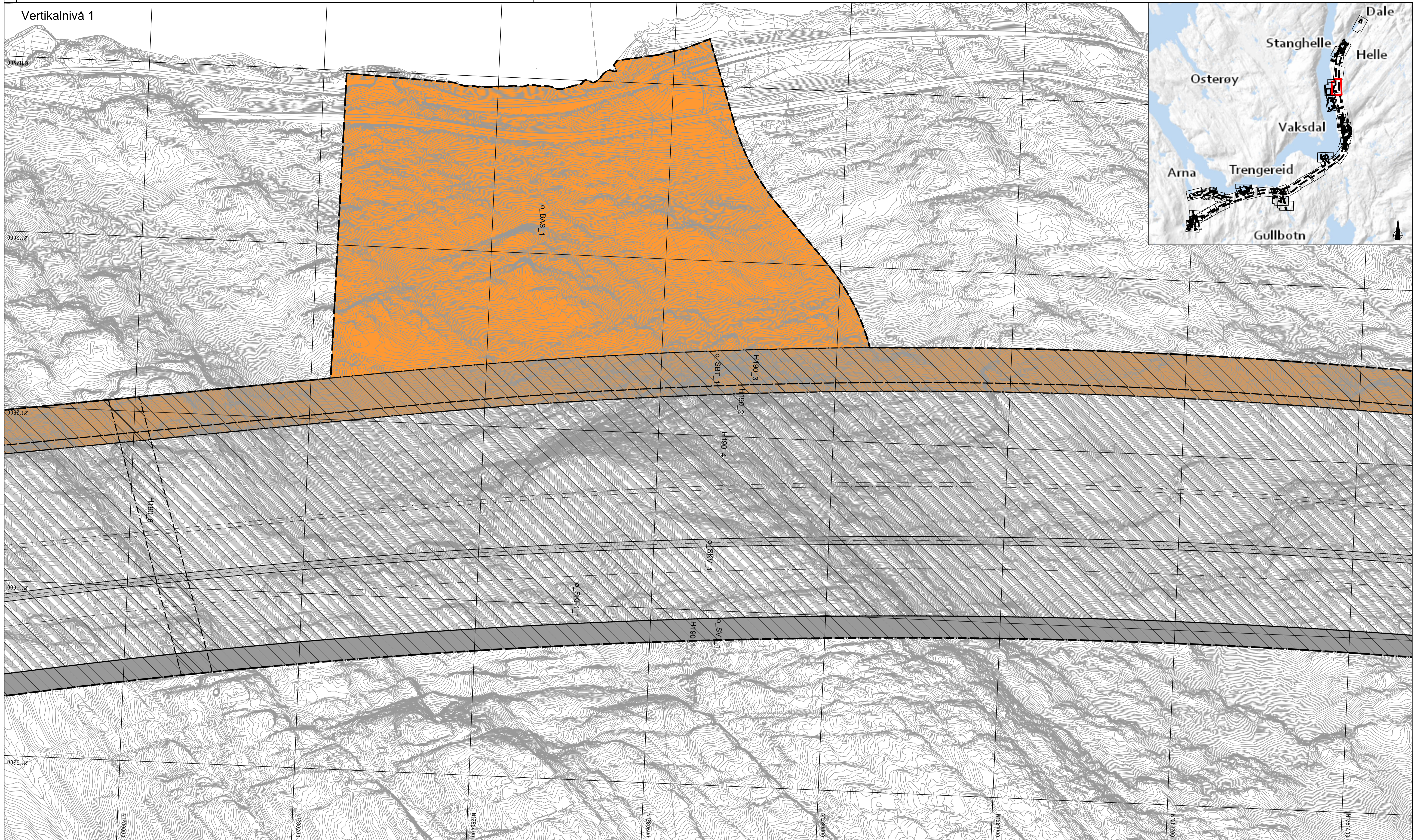
Kilde for basiskart: FKB - Geovekst  
Dato for basiskart: 16.04.2020  
Koordinatsystem: Euref 89 -NTM 5  
Høydegrunnlag: NN2000  
Ekvidistans: 1 meter  
Kartmålestokk: 1:2000 i A1

0 25 50 75 100m

Revisjon	Dato	Saksnr.	Signatur
Reguleringsplan med bestemmelser for			PlanID: NO201703
<b>E16 og Vossebanen Arna - Stanghelle</b>			
Kartblad 6 av 47	Alternativ B2		
<b>Saksbehandling i følge plan- og bygningssloven</b>			
Kunngjøring oppstart av reguleringsarbeid	27.04.18-06.07.18	MIME 20/857	
Kunngjøring utvidelse av planområde	11.12.19-24.01.20	-	
Vedtak om høring og offentlig ettersyn	24.06.21	-	
Periode for høring og offentlig ettersyn	01.07.21-17.09.21	-	
Vedtak Kommunal- og moderniseringsdepartementet			
Dato	24.11.21	Utarbeidet av Ramboll Sweco ANS	Doknr.
Rev.nr.	05B	Forlagsuttaler Bane NOR og Statens vegvesen	UAS-01-X-00057







**Reguleringsplan PBL 2008**

**§12-5. Nr. 1 - Bygninger og anlegg**

- BA Bygninger og anlegg [1001]
- B Bustader [1110]
- BBH Barnehage [1161]
- BN Næringsbygninger [1300]
- BE Energianlegg [1510]
- BAS Andre særskilt angitte bygninger og anlegg [1590]
- BKB Kombinerth bygge- og anleggsformål [1800]
- BKB Bustadforretning [1801]
- BAA Angitt bygge- og anleggsformål kombinert med andre angitte hovudformål [1900]

**§12-5. Nr. 2 – Samferdselsanlegg og teknisk infrastruktur**

- SKV Køyereg [2011]
- SF Fortau [2012]
- SGS Gang-/sykkelveg [2015]

- SGG Gangveg/gangareal/gågate [2016]
- SVT Annan veggrunn – teknisk anlegg [2018]
- SVG Annan veggrunn – grøntareal [2019]
- SB Bane [2020]
- STJ Trase for jernbane [2021]
- SBT Annan banegrund – tekniske anlegg [2028]
- SKH Kollektivhaldeplass [2073]
- SPA Parkeringsplassar [2080]
- SR Rasteplass [2081]
- SKF Kombinerte formål for samferdselsanlegg og/eller tekniske infrastrukturtrasear [2800]

**§12-5. Nr. 3 – Grøntstruktur**

- GTD Turdrag [3030]
- GF Friområde [3040]

**§12-5. Nr. 5 – Landbruks-, natur- og friluftformål og reindrift**

- L LNFR areal for nødvendige tiltak for landbruk og reindrift og gardstilknytt næringsverksemd basert på ressursgrunnlaget på garden [5100]
- LF Friluftformål [5130]

**§12-5. Nr. 6 – Bruk og vern av sjø og vassdrag, med tilhørende strandsone**

- V Bruk og vern av sjø og vassdrag med tilhørende strandsone [6001]
- VAA Angitt formål i sjø og vassdrag med eller utan tilhørende strandsone kombinert med andre angitte hovudformål [6900]

**§12-6 - Omsynssoner**

- F140 Frisikt [140]
- F190 Andre sikringssoner [190]
- F310 Ras- og skredfare [310]
- F320 Flomfare [320]
- F410 Krav som gjeld infrastruktur [410]

- R450 Infrastruktursonne massebank [450]
- R530 Omsyn friluftsliv [530]
- R570 Bevaring kulturmiljø [570]
- R730 Bandlegging etter lov om kulturminne [730]
- R740 Bandlegging etter andre lover [740]

**§12-7 - Foresegnområder**

- R225 Rensebasseng/Brannbasseng [2]
- R225 Portal [2]
- R225 Sikringsområde [2]
- R225 Arkeologisk utgraving [6]
- R225 Midlertidig bygge- og anleggsområde

**Linjesymbol**

- Plangrense
- Formålgrense
- Bestemmelsegrense
- Midlertidig bygge- og anleggsgrense

- Byggegrense [1211]
- Bebyggelse som forutsettes fjernet [1215]
- Regulert senterlinje [1221]
- Frisiklinje [1222]
- Regulert støyskjerm [1227]
- Bru [1252]
- Grense for sikringszone
- Grense for faresone
- Grense for infrastruktursonne
- Grense for angitt hensynssone
- Grense for bandleggingssone

**Punktsymboler**

- Tunnelåpning [1253]
- Avkjørsel - bade inn og utkjøring [1242]

**Vertikalnivå**  
 Vertikalnivå 1 - under bakken  
 Vertikalnivå 2 - på bakken  
 Vertikalnivå 3 - i bru  
 Vertikalnivå 4 - på sjøbotn

Suffiks vertikalnivå  
 [Formål][nr]\_1  
 [Formål][nr]\_2  
 [Formål][nr]\_3  
 [Formål][nr]\_4

**Eierform**  
 o = offentlig  
 f = felles  
 ingen bokstav = privat

**Kartopplysninger**

Kilde for basiskart: FKB - Geovekst  
 Dato for basiskart: 16.04.2020  
 Koordinatsystem: Euref 89 -NTM 5  
 Høydegrunnlag: NN2000  
 Ekvidistanse: 1 meter  
 Kartmålestokk: 1:2000 i A1

Revisjon	Dato	Saksnr.	Signatur
Reguleringsplan med bestemmelser for			
<b>E16 og Vossebanen Arna - Stanghelle</b>			
Kartblad 7 av 47	Alternativ B2	PlanID: NO201703	
<b>Saksbehandling i følge plan- og bygningssloven</b>	<b>Dato</b>	<b>Saksnr.</b>	<b>Signatur</b>
Kunngjøring oppstart av reguleringsarbeid	27.04.18-06.07.18	MIME 20/857	
Kunngjøring utvidelse av planområde	11.12.19-24.01.20	-	
Vedtak om høring og offentlig ettersyn	24.06.21	-	
Periode for høring og offentlig ettersyn	01.07.21-17.09.21	-	
Vedtak Kommunal- og moderniseringsdepartementet			
	Dato	Utarbeidet av	Doknr.
	24.11.21	Ramboll Sweco ANS	
	Rev.nr.	Forlagsuttaler	
	05B	Bane NOR og Statens vegvesen	
		UAS-01-X-00058	



Vertikalnivå 2

0081110

0002110

0002110

0072110

0092110

N1281000  
N1281000  
N1281000  
N1281000  
N1281000  
N1281000  
N1281000  
N1281000

Reguleringsplan PBL 2008

§12-5. Nr. 1 - Bygninger og anlegg

- BA Bygninger og anlegg [1001]
- B Bustader [1110]
- BBH Barnehage [1161]
- BN Næringsbygninger [1300]
- BE Energianlegg [1510]
- BAS Andre særskilt angitte bygninger og anlegg [1590]
- BKB Kombineret bygge- og anleggsformål [1800]
- BKB Bustadforretning [1801]
- BAA Angitt bygge- og anleggsformål kombinert med andre angitte hovedformål [1900]

§12-5. Nr. 2 - Samferdselsanlegg og teknisk infrastruktur

- SKV Køyereg [2011]
- SF Fortau [2012]
- SGS Gang-/sykkelveg [2015]

- SGG Gangveg/gangareal/gågate [2016]
- SVT Annan veggrunn - teknisk anlegg [2018]
- SVG Annan veggrunn - grøntareal [2019]
- SB Bane [2020]
- STJ Trase for jernbane [2021]
- SBT Annan banegrund - tekniske anlegg [2028]
- SKH Kollektivhaldeplass [2073]
- SPA Parkeringsplassar [2080]
- SR Rasteplass [2081]
- SKF Kombinerte formål for samferdselsanlegg og/eller tekniske infrastrukturtrasear [2800]

§12-5. Nr. 3 - Grøntstruktur

- GTD Turdrag [3030]
- GF Friområde [3040]

§12-5. Nr. 5 - Landbruks-, natur- og friluftsmål og reindrift

- L LNFR areal for nødvendige tiltak for landbruk og reindrift og gardstilknytt næringsverksemd basert på ressursgrunnlaget på garden [5100]
- LF Friluftsmål [5130]

§12-5. Nr. 6 - Bruk og vern av sjø og vassdrag, med tilhørende strandsone

- V Bruk og vern av sjø og vassdrag med tilhørende strandsone [6001]
- VAA Angitt formål i sjø og vassdrag med eller utan tilhørende strandsone kombinert med andre angitte hovedformål [6900]

§12-6 - Omsynssoner

- F140 Frisikt [140]
- F190 Andre sikringssoner [190]
- F310 Ras- og skredfare [310]
- F320 Flomfare [320]
- F410 Krav som gjeld infrastruktur [410]

- R450 Infrastruktursone massebank [450]
- O530 Omsyn friluftsliv [530]
- B570 Bevaring kulturmiljø [570]
- B730 Bandlegging etter lov om kulturminne [730]
- B740 Bandlegging etter andre lover [740]

§12-7 - Føresegnområder

- R225 Rensebasseng/Brannbasseng [2]
- P2 Portal [2]
- S2 Sikringsområde [2]
- A6 Arkeologisk utgraving [6]
- B6 Midlertidig bygge- og anleggsområde

Linjesymbol

- Plangrense
- Formålsgrænse
- Bestemmelsegrense
- Midlertidig bygge- og anleggsgrense

- Byggegrense [1211]
- Bebyggelse som forutsettes fjernet [1215]
- Regulert senterlinje [1221]
- Frisiktlinje [1222]
- Regulert støyskjerm [1227]
- Bru [1252]
- Grense for sikringsone
- Grense for faresone
- Grense for infrastruktursoner
- Grense for angitt hensynsone
- Grense for bandleggingsone

Punktsymboler

- Tunnelåpning [1253]
- Avkjørsel - bade inn og utkjøring [1242]

Vertikalnivå

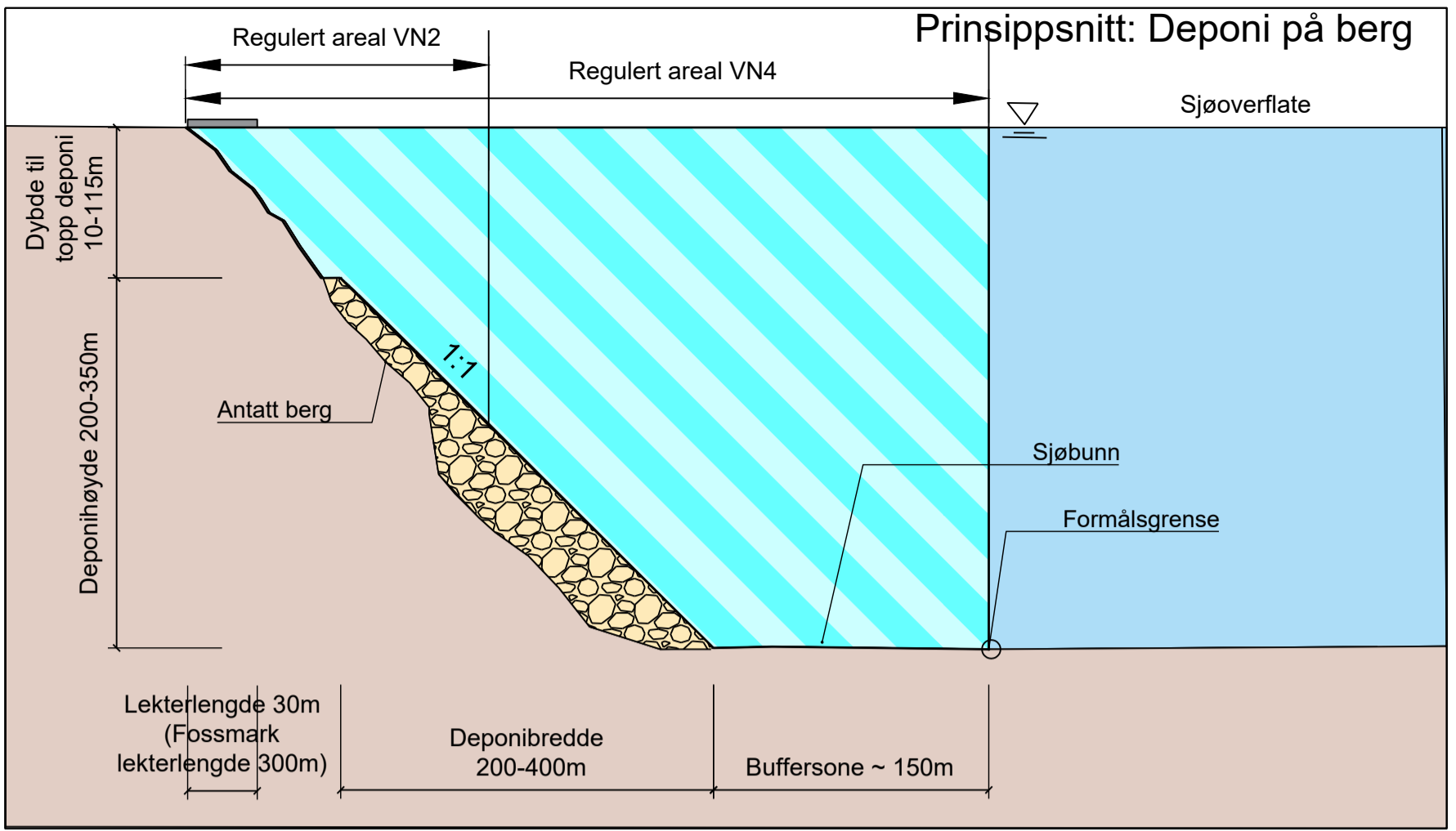

- Vertikalnivå 1 - under bakken [Formål]nr\_1
- Vertikalnivå 2 - på bakken [Formål]nr\_2
- Vertikalnivå 3 - i bru [Formål]nr\_3
- Vertikalnivå 4 - på sjøbott [Formål]nr\_4

Eierform

- o\_ = offentlig
- f\_ = felles
- ingen bokstav = privat

Kartopplysninger

- Kilde for basiskart: FKB - Geovekst
- Dato for basiskart: 16.04.2020
- Koordinatsystem: Euref 89 -NTM 5
- Høydegrunnlag: NN2000
- Ekvidistans: 1 meter
- Kartmålestokk: 1:2000 i A1



Revisjon

Dato	Saksnr.	Signatur

Reguleringsplan med bestemmelser for

**E16 og Vossebanen Arna - Stanghelle**

Kartblad 8 av 47 MK02 (tv) Linnebakkane Alternativ B2

Saksbehandling i følge plan- og bygningssloven

Dato	Saksnr.	Signatur

Kunngjøring oppstart av reguleringsarbeid

27.04.18-06.07.18 MIM 20/857

Kunngjøring utvidelse av planområde

11.12.19-24.01.20 -

Vedtak om høring og offentlig ettersyn

24.06.21 -

Periode for høring og offentlig ettersyn

01.07.21-17.09.21 -

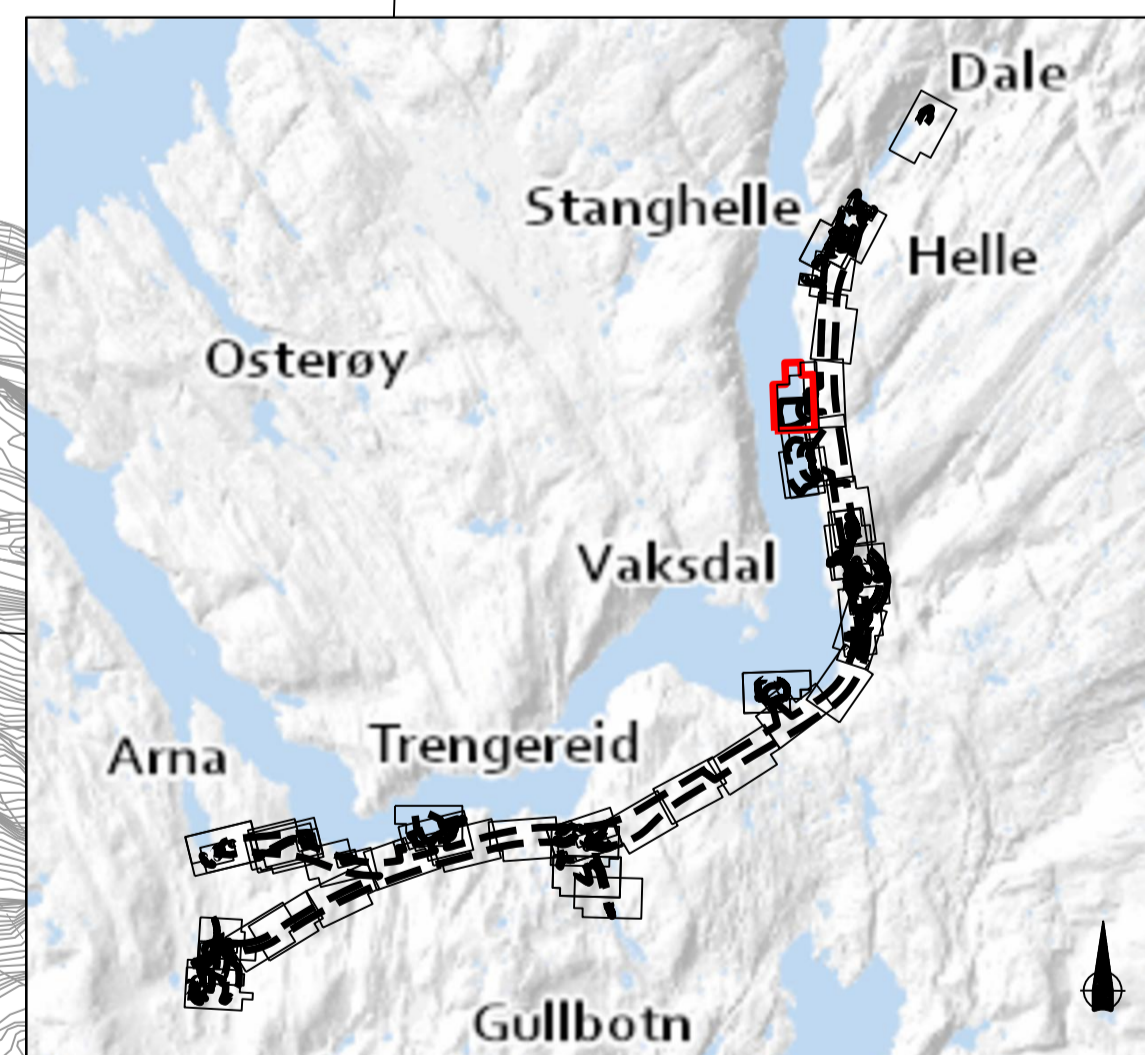
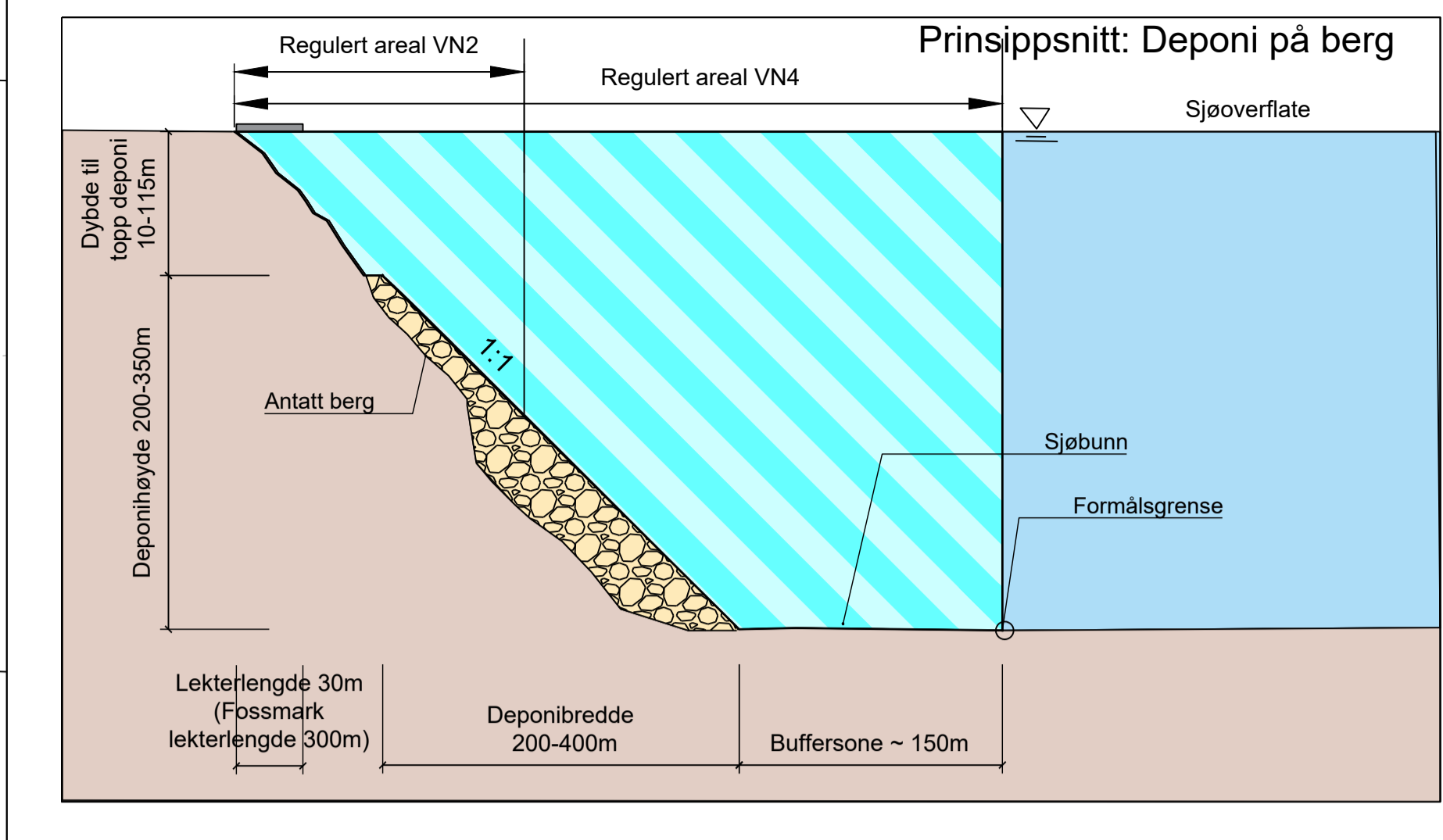
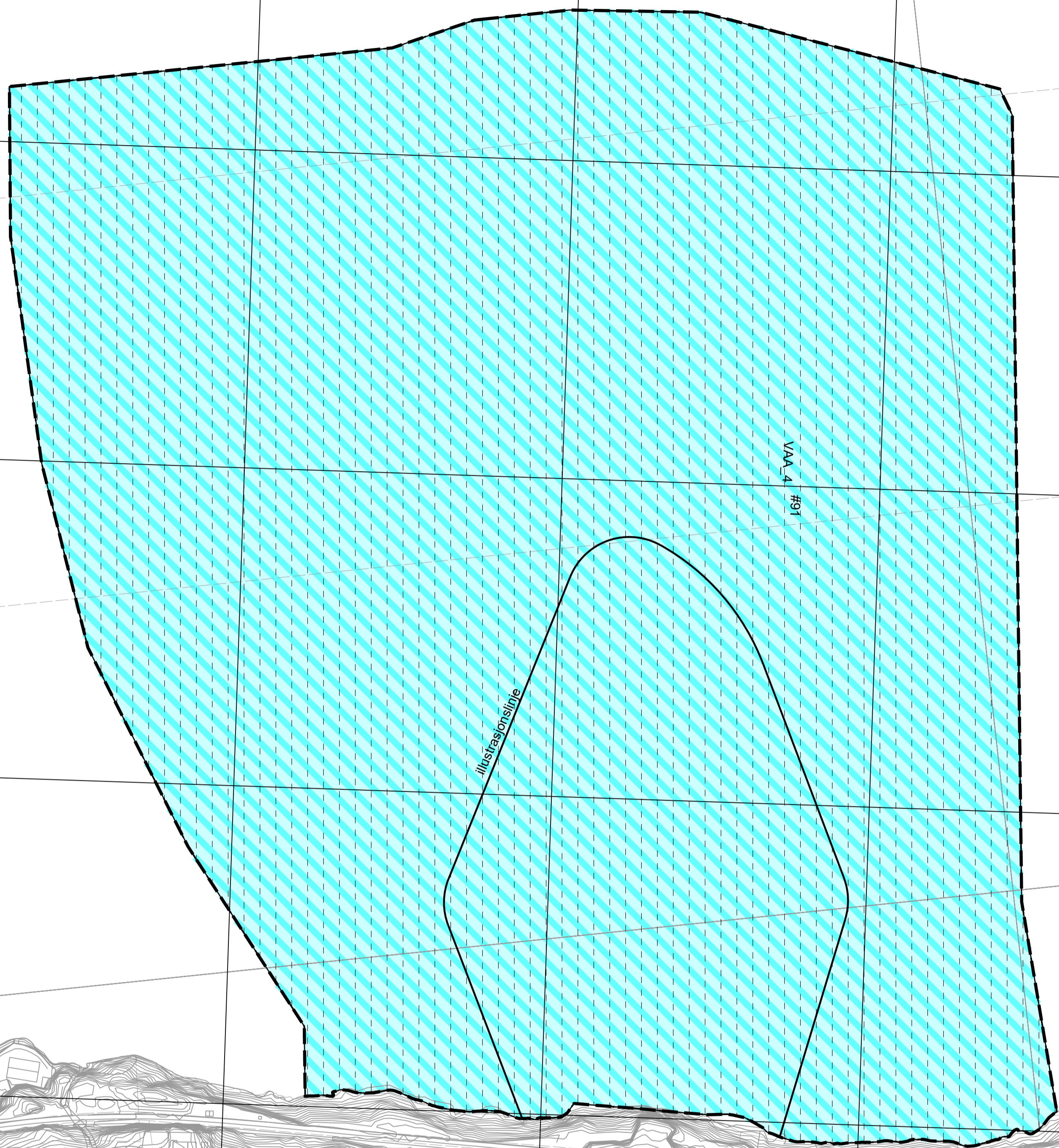
Vedtak Kommunal- og moderniseringsdepartementet

Dato 24.11.21 Utarbeidet av Ramboll Sweco ANS Doknr. 05B Rev.ar. 05B Forlagsuttaler Bane NOR og Statens vegvesen UAS-01-X-00059





Vertikalnivå 4



**Reguleringsplan PBL 2008**

**§12-5. Nr. 1 - Bygninger og anlegg**

- BA Bygninger og anlegg [1001]
- B Bustader [1110]
- BBH Barnehage [1161]
- BN Næringsbygninger [1300]
- BE Energianlegg [1510]
- BAS Andre særskilt angitte bygninger og anlegg [1590]
- BKB Kombineret bygge- og anleggsformål [1800]
- BKB Bustad/forretning [1801]
- BAA Angitt bygge- og anleggsformål kombinert med andre angitte hovedformål [1900]

**§12-5. Nr. 2 - Samferdselsanlegg og teknisk infrastruktur**

- SKV Køyereveg [2011]
- SF Fortau [2012]
- SGS Gang-/sykkelveg [2015]

- SGG Gangveg/gangareal/gågate [2016]
- SVT Annan veggrunn - teknisk anlegg [2018]
- SVG Annan veggrunn - grøntareal [2019]
- SB Bane [2020]
- STJ Trase for jernbane [2021]
- SBT Annan banegrunn - tekniske anlegg [2028]
- SKH Kollektivhaldeplass [2073]
- SPA Parkeringsplassar [2080]
- SR Rasteplass [2081]
- SKF Kombinerte formål for samferdselsanlegg og/eller tekniske infrastrukturtrasear [2800]

**§12-5. Nr. 3 - Grøntstruktur**

- GTD Turdrag [3030]
- GF Friområde [3040]

**§12-5. Nr. 5 - Landbruks-, natur- og friluftformål og reindrift**

- L LNFR areal for nødvendige tiltak for landbruk og reindrift og gardstilknytt næringsvirksomhet basert på ressursgrunnlaget på garden [5100]
- LF Friluftformål [5130]

**§12-5. Nr. 6 - Bruk og vern av sjø og vassdrag, med tilhørende strandsone**

- V Bruk og vern av sjø og vassdrag med tilhørende strandsone [6001]
- VAA Angitt formål i sjø og vassdrag med eller utan tilhørende strandsone kombinert med andre angitte hovedformål [6900]

**§12-6 - Omsynssoner**

- H40 Frisikt [140]
- H90 Andre sikringssoner [190]
- H30 Ras- og skredfare [310]
- H30 Flomfare [320]
- H40 Krav som gjeld infrastruktur [410]

**§12-7 - Føresegnområder**

- #2B Rensebasseng/Brannbasseng [2]
- #2P Portal [2]
- #3 Sikringsområde [2]
- #6 Arkeologisk utgraving [6]
- #B1 Midlertidig bygge- og anleggsområde

**Linjesymbol**

- Plangrense
- Formålsgrense
- Bestemmelsegrense
- Midlertidig bygge- og anleggsgrense

**Byggegrense** [1211]

**Bebyggelse som forutsettes fjernet** [1215]

**Regulert senterlinje** [1221]

**Frisiktilinje** [1222]

**Regulert støyskjerm** [1227]

**Bru** [1252]

**Grense for sikringszone**

**Grense for farezone**

**Grense for infrastruktursoner**

**Grense for angitt hensynssone**

**Grense for båndleggingszone**

**Punktsymboler**

- Tunnelåpning [1253]
- Avkjørsel - både inn og utkjøring [1242]

**Vertikalnivå**

Vertikalnivå 1 - under bakken [Formål]nr\_1

Vertikalnivå 2 - på bakken [Formål]nr\_2

Vertikalnivå 3 - i bru [Formål]nr\_3

Vertikalnivå 4 - på sjøbott [Formål]nr\_4

**Eierform**

o = offentlig

f = felles

ingen bokstav = privat

**Kartopplysninger**

Kilde for basiskart: FKB - Geovekst

Dato for basiskart: 16.04.2020

Koordinatsystem: Eurof 89 - NTM 5

Høydegrunnlag: NN2000

Ekvidiansse: 1 meter

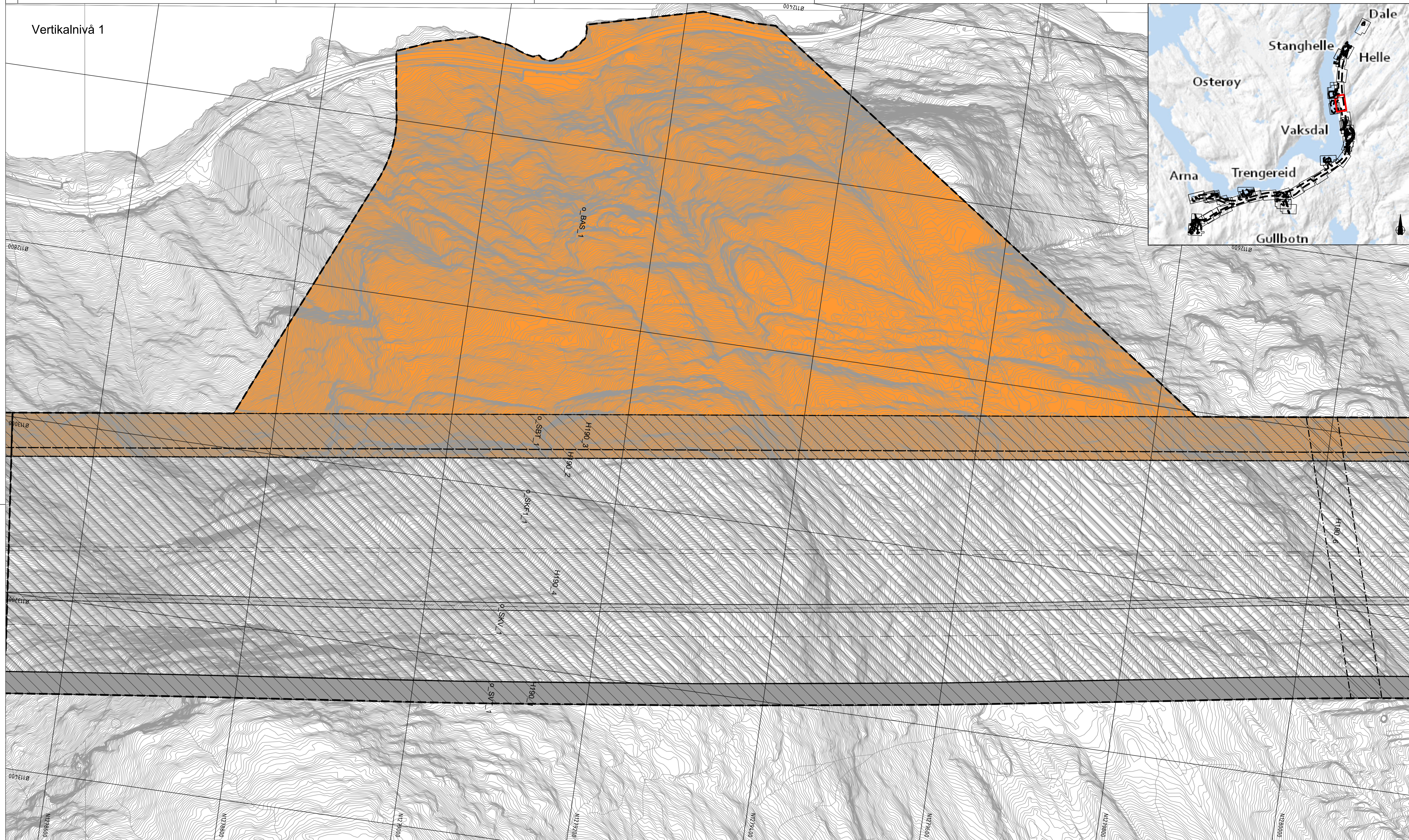
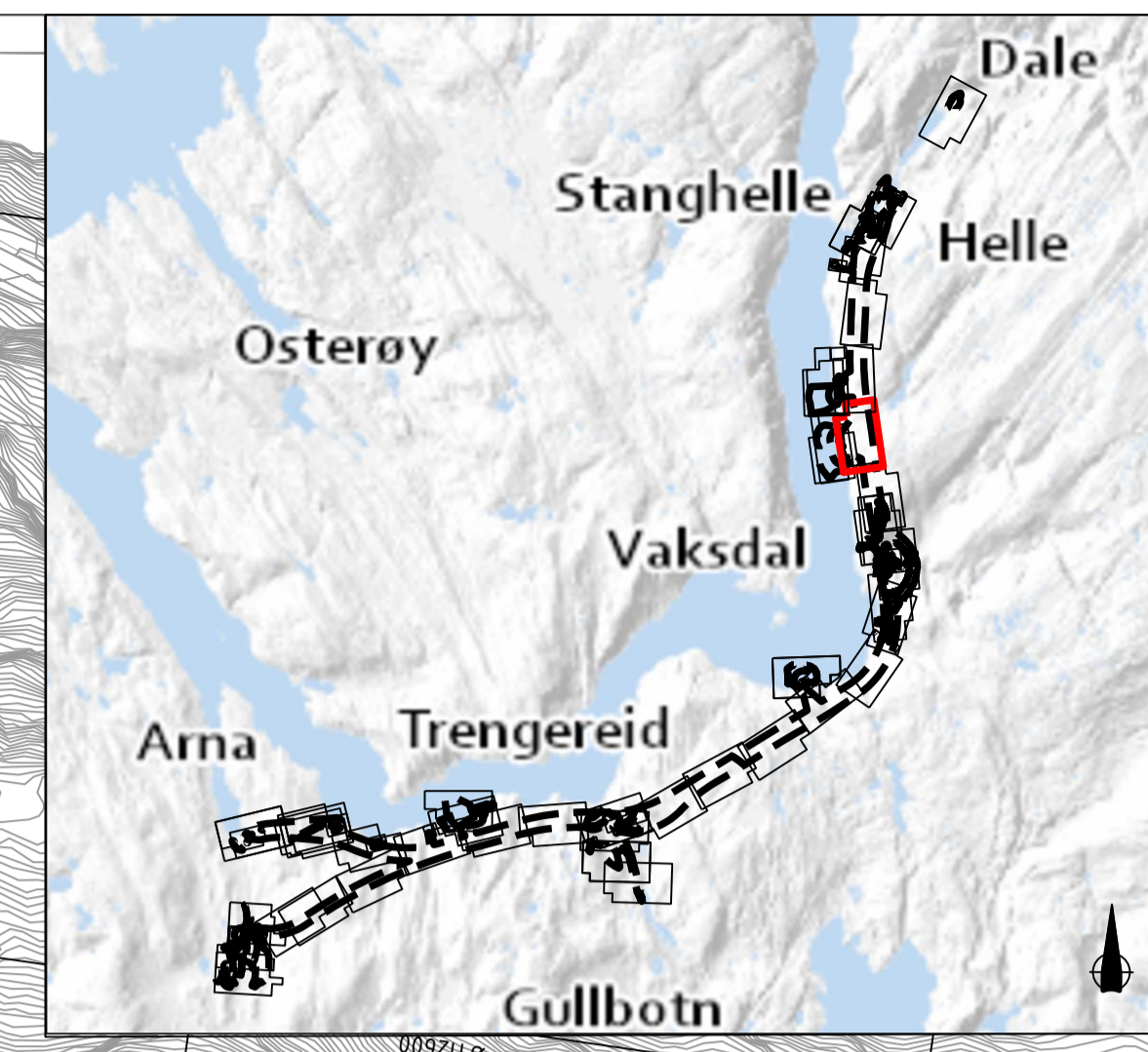
Kartmålestokk: 1:2000 i A1

0 25 50 75 100m

Revisjon	Dato	Saksnr.	Signatur	
Reguleringsplan med bestemmelser for			PlanID: NO201703	
<b>E16 og Vossebanen Arna - Stanghelle</b>				
Kartblad 9 av 47	MK02 (tv) Linnebakkane	Alternativ B2		
Saksbehandling i følge plan- og bygningsloven		Dato	Saksnr.	Signatur
Kunngjøring oppstart av reguleringsarbeid	27.04.18-06.07.18	MIME 20/857		
Kunngjøring utvidelse av planområde	11.12.19-24.01.20	-		
Vedtak om høring og offentlig ettersyn	24.06.21	-		
Periode for høring og offentlig ettersyn	01.07.21-17.09.21	-		
Vedtak Kommunal- og moderniseringsdepartementet		Dato	Utarbeidet av	Doknr.
		24.11.21	Ramboll Sveco ANS	
		Rev.ar.	Forslagstiller	
		05B	Bane NOR og Statens vegvesen	
BANE NOR		Statens vegvesen		UAS-01-X-00060



Vertikalnivå 1



**Reguleringsplan PBL 2008**

**§12-5. Nr. 1 - Bygninger og anlegg**

- BA Bygninger og anlegg [1001]
- B Bustader [1110]
- BBH Barnehage [1161]
- BN Næringsbygninger [1300]
- BE Energianlegg [1510]
- BAS Andre særskilt angitte bygninger og anlegg [1590]
- BKB Kombineret bygge- og anleggsformål [1800]
- BKB Bustadforretning [1801]
- BAA Angitt bygge- og anleggsformål kombinert med andre angitte hovedformål [1900]

**§12-5. Nr. 2 - Samferdselsanlegg og teknisk infrastruktur**

- SKV Køyerev [2011]
- SF Fortau [2012]
- SGS Gang-/sykkelveg [2015]

- SGG Gangveg/gangareal/gågate [2016]
- SVT Annan veggrunn - teknisk anlegg [2018]
- SVG Annan veggrunn - grøntareal [2019]
- SB Bane [2020]
- STJ Trase for jernbane [2021]
- SBT Annan banegrund - teknisk anlegg [2028]
- SKH Kollektivhaldeplass [2073]
- SPA Parkeringsplassar [2080]
- SR Rasteplass [2081]
- SKF Kombinerte formål for samferdselsanlegg og/eller tekniske infrastrukturarear [2800]

**§12-5. Nr. 3 - Grøntstruktur**

- GTD Turdrag [3030]
- GF Friområde [3040]

**§12-5. Nr. 5 - Landbruks-, natur- og friluftformål og reindrift**

- L LNFR areal for nødvendige tiltak for landbruk og reindrift og gardstilknytt næringsverksområde basert på ressursgrunnlaget på garden [5100]
- LF Friluftformål [5130]

**§12-5. Nr. 6 - Bruk og vern av sjø og vassdrag, med tilhørende strandsone**

- V Bruk og vern av sjø og vassdrag med tilhørende strandsone [6001]
- VAA Angitt formål i sjø og vassdrag med eller utan tilhørende strandsone kombinert med andre angitte hovedformål [6900]

**§12-6 - Omsynssoner**

- Frisikt [140]
- Andre sikringssoner [190]
- Ras- og skredfare [310]
- Flomfare [320]
- Krav som gjeld infrastruktur [410]

- R450 Infrastruktursone massebank [450]
- R530 Omsyn friluftsliv [530]
- R570 Bevaring kulturmiljø [570]
- H190\_3 Bandlegging etter lov om kulturminne [730]
- H190\_2 Bandlegging etter andre lover [740]

**§12-7 - Foresegnområder**

- Rensebasseng/Brannbasseng [2]
- Portal [2]
- Sikringsområde [2]
- Arkeologisk utgraving [6]
- Midlertidig bygge- og anleggsområde

**Linjesymbol**

- Plangrense
- Formålgrense
- Bestemmelsegrense
- Midlertidig bygge- og anleggsgrense

- Byggegrense [1211]
- Bebyggelse som forutsettes fjernet [1215]
- Regulert senterlinje [1221]
- Frisiklinje [1222]
- Regulert støyskjerm [1227]
- Bru [1252]
- Grense for sikringszone
- Grense for faresone
- Grense for infrastrukturzone
- Grense for angitt hensynszone
- Grense for bandleggingssone

**Punktsymboler**

- Tunnelåpning [1253]
- Avkjørsel - bade inn og utkjøring [1242]

**Vertikalnivå**

- Vertikalnivå 1 - under bakken
- Vertikalnivå 2 - på bakken
- Vertikalnivå 3 - i bru
- Vertikalnivå 4 - på sjøbotn

Suffiks vertikalnivå

- [Formål][nr]\_1
- [Formål][nr]
- [Formål][nr]\_3
- [Formål][nr]\_4

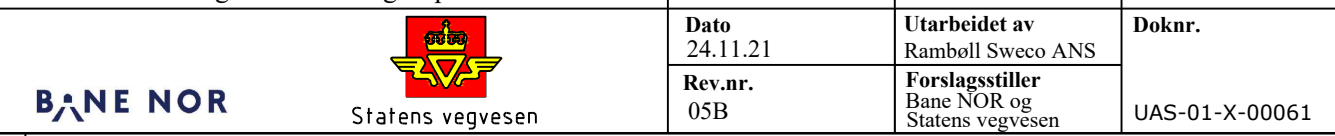
**Eierform**

- o = offentlig
- f = felles
- ingen bokstav = privat

**Kartopplysninger**

- Kilde for basiskart: FKB - Geovekst
- Dato for basiskart: 16.04.2020
- Koordinatsystem: Euref 89 -NTM 5
- Høydegrunnlag: NN2000
- Ekvidistanse: 1 meter
- Kartmålestokk: 1:2000 i A1

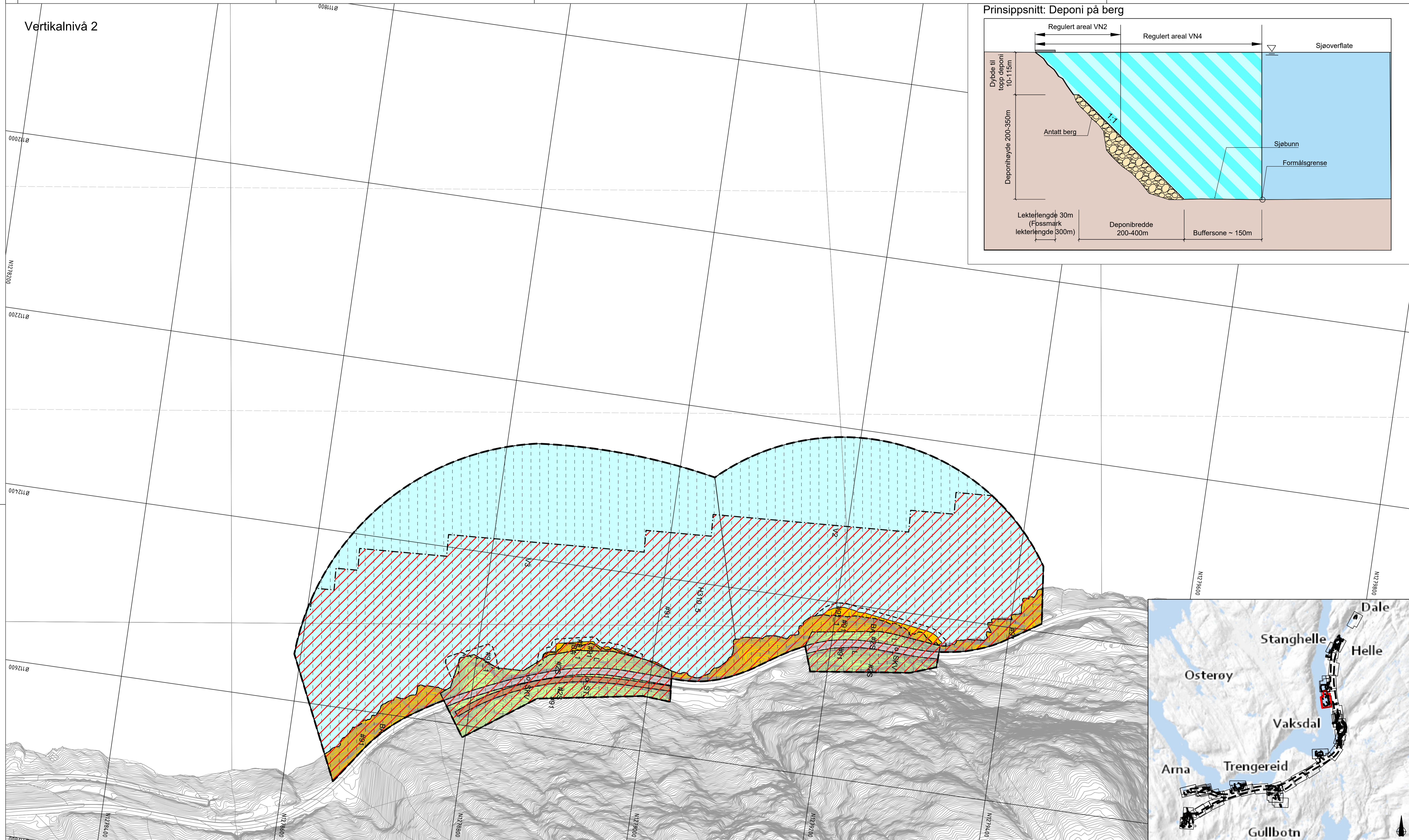
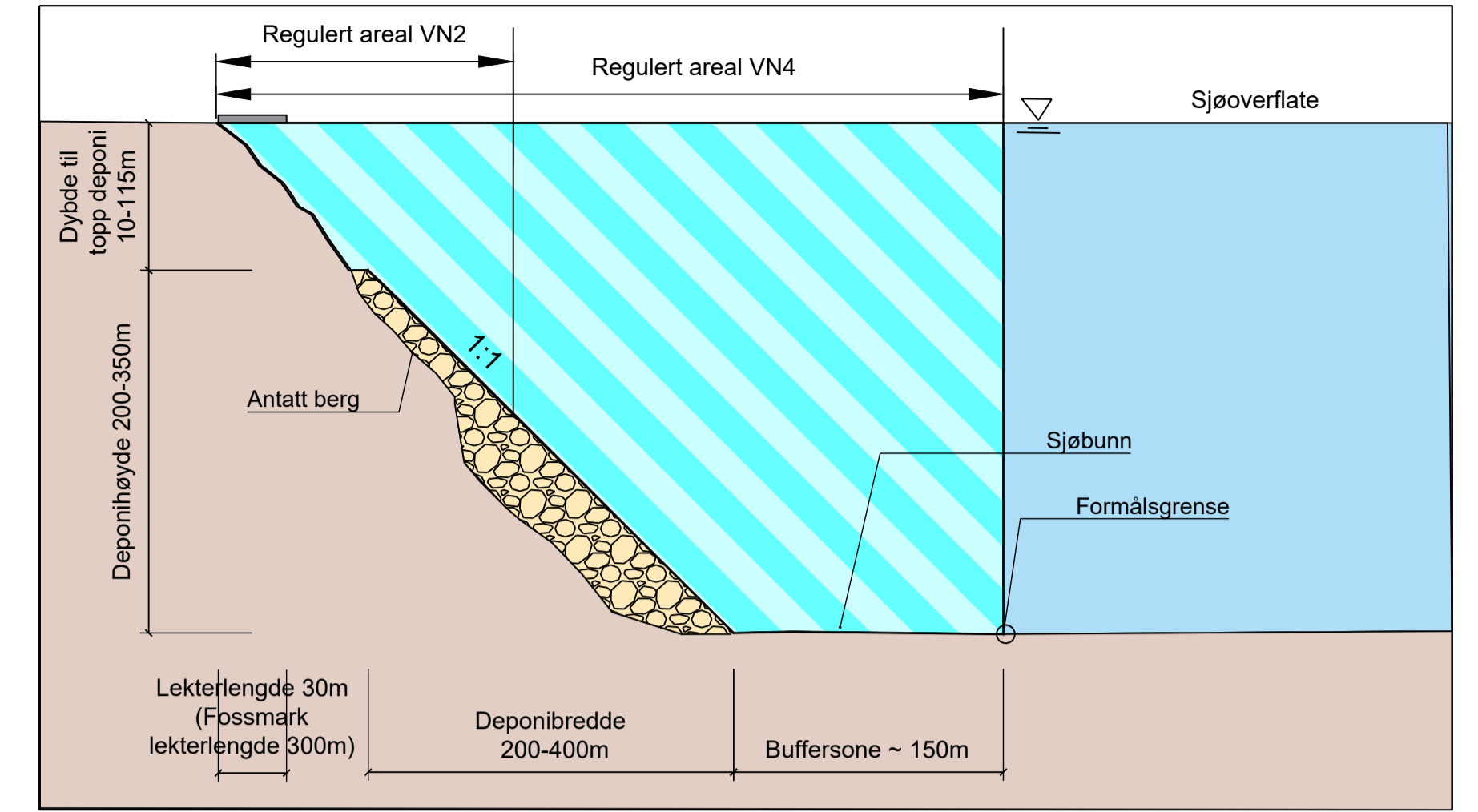
Revisjon	Dato	Saksnr.	Signatur
Reguleringsplan med bestemmelser for			PlanID: NO201703
<b>E16 og Vossebanen Arna - Stanghelle</b>			
Kartblad 10 av 47		Alternativ B2	
<b>Saksbehandling i følge plan- og bygningssloven</b>			
Kunngjøring oppstart av reguleringsarbeid	27.04.18-06.07.18	MIME 20/857	
Kunngjøring utvidelse av planområde	11.12.19-24.01.20	-	
Vedtak om høring og offentlig ettersyn	24.06.21	-	
Periode for høring og offentlig ettersyn	01.07.21-17.09.21	-	
Vedtak Kommunal- og moderniseringsdepartementet			
Dato	24.11.21	Utarbeidet av Ramboll Sweco ANS	Doknr.
Rev.nr.	05B	Forlagsuttaler Bane NOR og Statens vegvesen	UAS-01-X-00061





Vertikalnivå 2

Prinsippnitt: Deponi på berg



Reguleringsplan PBL 2008

- §12-5. Nr. 1 - Bygninger og anlegg**
- BA Bygninger og anlegg [1001]
  - B Bustader [1110]
  - BBH Barnehage [1161]
  - BN Næringsbygninger [1300]
  - BE Energianlegg [1510]
  - BAS Andre særskilt angitte bygninger og anlegg [1590]
  - BKB Kombineret bygge- og anleggsformål [1800]
  - BKB Bustadforretning [1801]
  - BAA Angitt bygge- og anleggsformål kombinert med andre angitte hovedformål [1900]
- §12-5. Nr. 2 – Samferdselsanlegg og teknisk infrastruktur**
- SKV Køyevveg [2011]
  - SF Fortau [2012]
  - SGS Gang-/sykkelveg [2015]

- SGG Gangveg/gangareal/gågate [2016]
  - SVT Annan veggrunn – teknisk anlegg [2018]
  - SVG Annan veggrunn - grøntareal [2019]
  - SB Bane [2020]
  - STJ Trase for jernbane [2021]
  - SBT Annan banegrunn – tekniske anlegg [2028]
  - SKH Kollektivhaldeplass [2073]
  - SPA Parkeringsplassar [2080]
  - SR Rasteplass [2081]
  - SKF Kombinerte formål for samferdselsanlegg og/eller tekniske infrastrukturtrasear [2800]
- §12-5. Nr. 3 – Grøntstruktur**
- GTD Turdrag [3030]
  - GF Friområde [3040]

- §12-5. Nr. 5 – Landbruks-, natur- og friluftformål og reindrift**
- L LNFR areal for nødvendige tiltak for landbruk og reindrift og gardstilknytt næringsverksemd basert på ressursgrunnlaget på garden [5100]
  - LF Friluftformål [5130]
- §12-5. Nr. 6 – Bruk og vern av sjø og vassdrag, med tilhørende strandsone**
- V Bruk og vern av sjø og vassdrag med tilhørende strandsone [6001]
  - VAA Angitt formål i sjø og vassdrag med eller utan tilhørende strandsone kombinert med andre angitte hovedformål [6900]
- §12-6. Omsynssoner**
- F140 Frisikt [140]
  - F190 Andre sikringssoner [190]
  - F310 Ras- og skredfare [310]
  - F320 Flomfare [320]
  - F410 Krav som gjeld infrastruktur [410]

- R450 Infrastruktursoner massebank [450]
  - F530 Omsyn friluftsliv [530]
  - F570 Bevaring kulturmiljø [570]
  - F730 Bandlegging etter lov om kulturminne [730]
  - F740 Bandlegging etter andre lover [740]
- §12-7. Foresegnområder**
- Rensebasseng/Brannbasseng [2]
  - Portal [2]
  - Sikringsområde [2]
  - Arkeologisk utgraving [6]
  - Midlertidig bygge- og anleggsområde
- Linjesymbol**
- Plangrense
  - Formålsgrense
  - Bestemmelsegrense
  - Midlertidig bygge- og anleggsgrense

- Byggegrense [1211]
  - Bebyggelse som forutsettes fjernet [1215]
  - Regulert senterlinje [1221]
  - Frisiklinje [1222]
  - Regulert støyskjerm [1227]
  - Bru [1252]
  - Grense for sikringsone
  - Grense for faresone
  - Grense for infrastruktursoner
  - Grense for angitt hensynssone
  - Grense for bandleggingssone
- Punktsymboler**
- Tunnelåpning [1253]
  - Avkjørsel - bade inn og utkjøring [1242]

**Vertikalnivå**

Suffiks vertikalnivå

Vertikalnivå 1 - under bakken [Formål]nr\_1

Vertikalnivå 2 - på bakken [Formål]nr\_2

Vertikalnivå 3 - i bru [Formål]nr\_3

Vertikalnivå 4 - på sjøbott [Formål]nr\_4

**Eierform**

o = offentlig

f = felles

ingen bokstav = privat

**Kartopplysninger**

Kilde for basiskart: FKB - Geovekst

Dato for basiskart: 16.04.2020

Koordinatsystem: Euref 89 -NTM 5

Høydegrunnlag: NN2000

Ekvidistanse: 1 meter

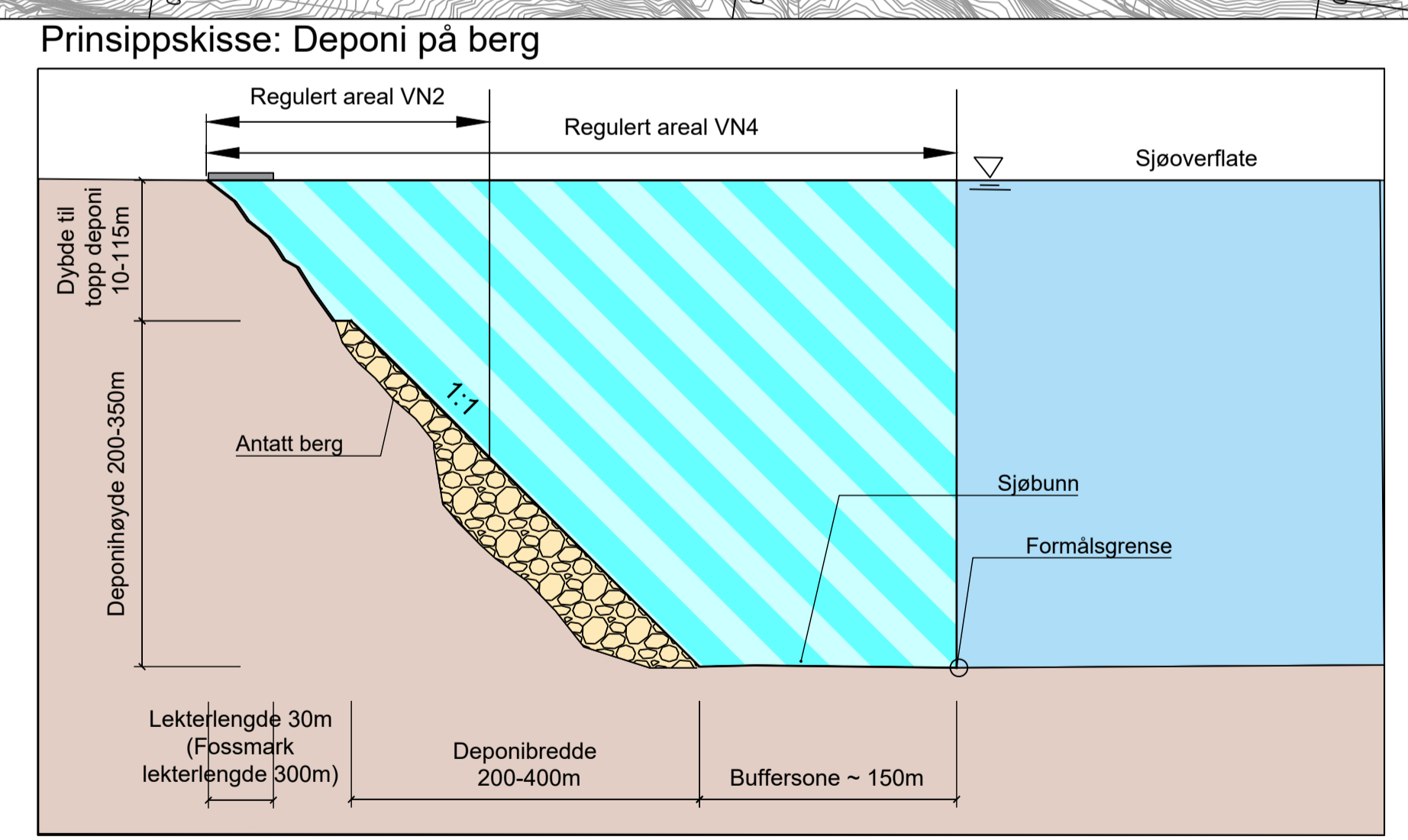
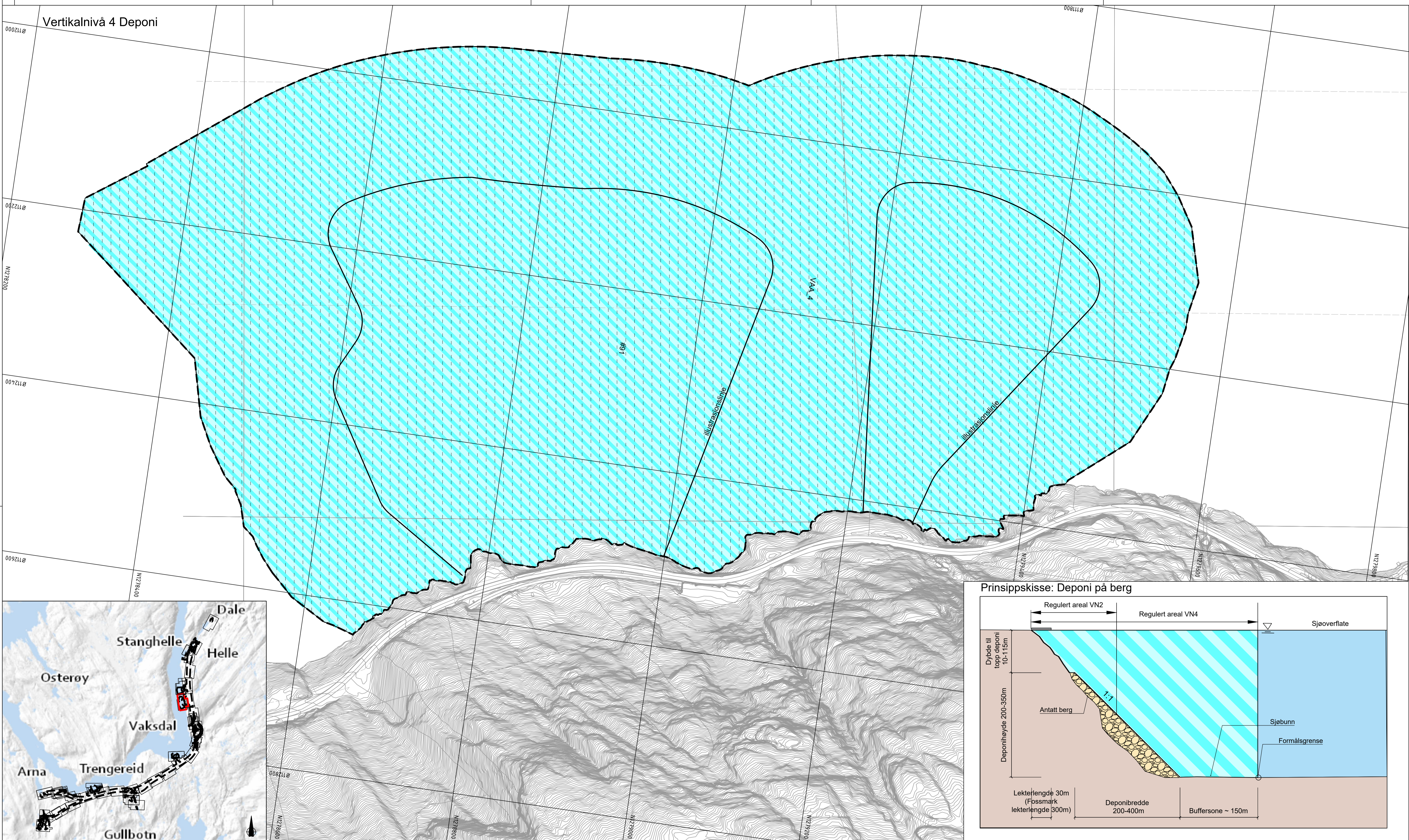
Kartmålestokk: 1:2000 i A1

0 25.0 50.0 75.0 100m

Revisjon	Dato	Saksnr.	Signatur
Reguleringsplan med bestemmelser for			PlanID: NO201703
E16 og Vossebanen Arna - Stanghelle			
Kartblad 11 av 47	MK03 Gamle Fossen (th)	Alternativ B2	
Saksbehandling i følge plan- og bygningstloven			
Kunngjøring oppstart av reguleringsarbeid	27.04.18-06.07.18	MIME 20/857	
Kunngjøring utvidelse av planområde	11.12.19-24.01.20	-	
Vedtak om høring og offentlig ettersyn	24.06.21	-	
Periode for høring og offentlig ettersyn	01.07.21-17.09.21	-	
Vedtak Kommunal- og moderniseringsdepartementet			
Dato	24.11.21	Utarbeidet av Ramboll Sweco ANS	Doknr.
Rev.nr.	05B	Forlagsuttaler Bane NOR og Statens vegvesen	UAS-01-X-00062
BANE NOR		Statens vegvesen	



Vertikalnivå 4 Deponi



- Reguleringsplan PBL 2008**
- §12-5. Nr. 1 - Bygninger og anlegg**
    - BA Bygninger og anlegg [1001]
    - B Bustader [1110]
    - BBH Barnehage [1161]
    - BN Næringsbygninger [1300]
    - BE Energianlegg [1510]
    - BAS Andre særskilt angitte bygninger og anlegg [1590]
    - BKB Kombineret bygge- og anleggsformål [1800]
    - BKA Bustad/forretning [1801]
    - BAA Angitt bygge- og anleggsformål kombinert med andre angitte hovedformål [1900]
  - §12-5. Nr. 2 - Samferdselsanlegg og teknisk infrastruktur**
    - SKV Keyreveg [2011]
    - SF Fortau [2012]
    - SGS Gang-/sykkelveg [2015]

- SGG Gangveg/gangareal/gågate [2016]
- SVI Annan veggrunn - teknisk anlegg [2018]
- SVG Annan veggrunn - grøntareal [2019]
- SB Bane [2020]
- STJ Trase for jernbane [2021]
- SBT Annan banegrunn - teknisk anlegg [2028]
- SKH Kollektivhaldeplass [2073]
- SPA Parkeringsplasser [2080]
- SR Rasteplass [2081]
- SKF Kombinerte formål for samferdselsanlegg og/eller tekniske infrastrukturtraseer [2800]
- §12-5. Nr. 3 - Grøntstruktur**
  - GTD Turdrag [3030]
  - GF Friområde [3040]

- §12-5. Nr. 5 - Landbruks-, natur- og friluftformål og reindrift**
- L LNFR areal for nødvendige tiltak for landbruk og reindrift og gardstilknytt næringsvirksomhet basert på ressursgrunnlaget på gården [5100]
  - LF Friluftformål [5130]
- §12-5. Nr. 6 - Bruk og vern av sjø og vassdrag, med tilhørende strandsone**
- V Bruk og vern av sjø og vassdrag med tilhørende strandsone [6001]
  - VAA Angitt formål i sjø og vassdrag med eller utan tilhørende strandsone kombinert med andre angitte hovedformål [6900]
- §12-6 - Omsynssoner**
- FRISIKT Frisikt [140]
  - FRISIKT Andre sikringssoner [190]
  - RAS- og skredfare [310]
  - FLOMFARE Flomfare [320]
  - KRAV Krav som gjeld infrastruktur [410]

- §12-7 - Føresegnerområder**
- IR450 Infrastruktursone massebank [450]
  - IR530 Omsyn friluftsliv [530]
  - IR570 Bevaring kulturmiljø [570]
  - IR730 Bandlegging etter lov om kulturminne [730]
  - IR740 Bandlegging etter andre lover [740]
  - §12-7 - Føresegnerområder**
    - R2B Rensebasseng/Brannbasseng [2]
    - P2 Portal [2]
    - S2 Sikringsområde [2]
    - A2 Arkeologisk utgraving [6]
    - M2 Midlertidig bygge- og anleggsområde
- Linjesymbol**
- Plangrense
  - Formålsgrense
  - Bestemmelsegrense
  - Midlertidig bygge- og anleggsgrense

- Byggegrense [1211]
  - Bebyggelse som forutsettes fjernet [1215]
  - Regulert senterlinje [1221]
  - Frisiktilinje [1222]
  - Regulert støyskjerm [1227]
  - Bru [1252]
  - Grense for sikringssoner
  - Grense for faresoner
  - Grense for infrastruktursoner
  - Grense for angitt hensynssone
  - Grense for båndleggingssoner
- Punktsymboler**
- Tunnelåpning [1253]
  - Avkjørsel - både inn og utkjørsel [1242]

**Vertikalnivå**

Suffiks vertikalnivå

- Vertikalnivå 1 - under bakken [Formål][nr]\_1
- Vertikalnivå 2 - på bakken [Formål][nr]
- Vertikalnivå 3 - i bru [Formål][nr]\_3
- Vertikalnivå 4 - på sjøbott [Formål][nr]\_4

**Eierform**

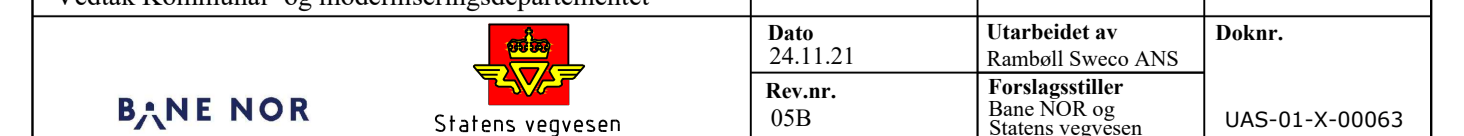
o = offentlig  
f = felles  
ingen bokstav = privat

**Kartopplysninger**

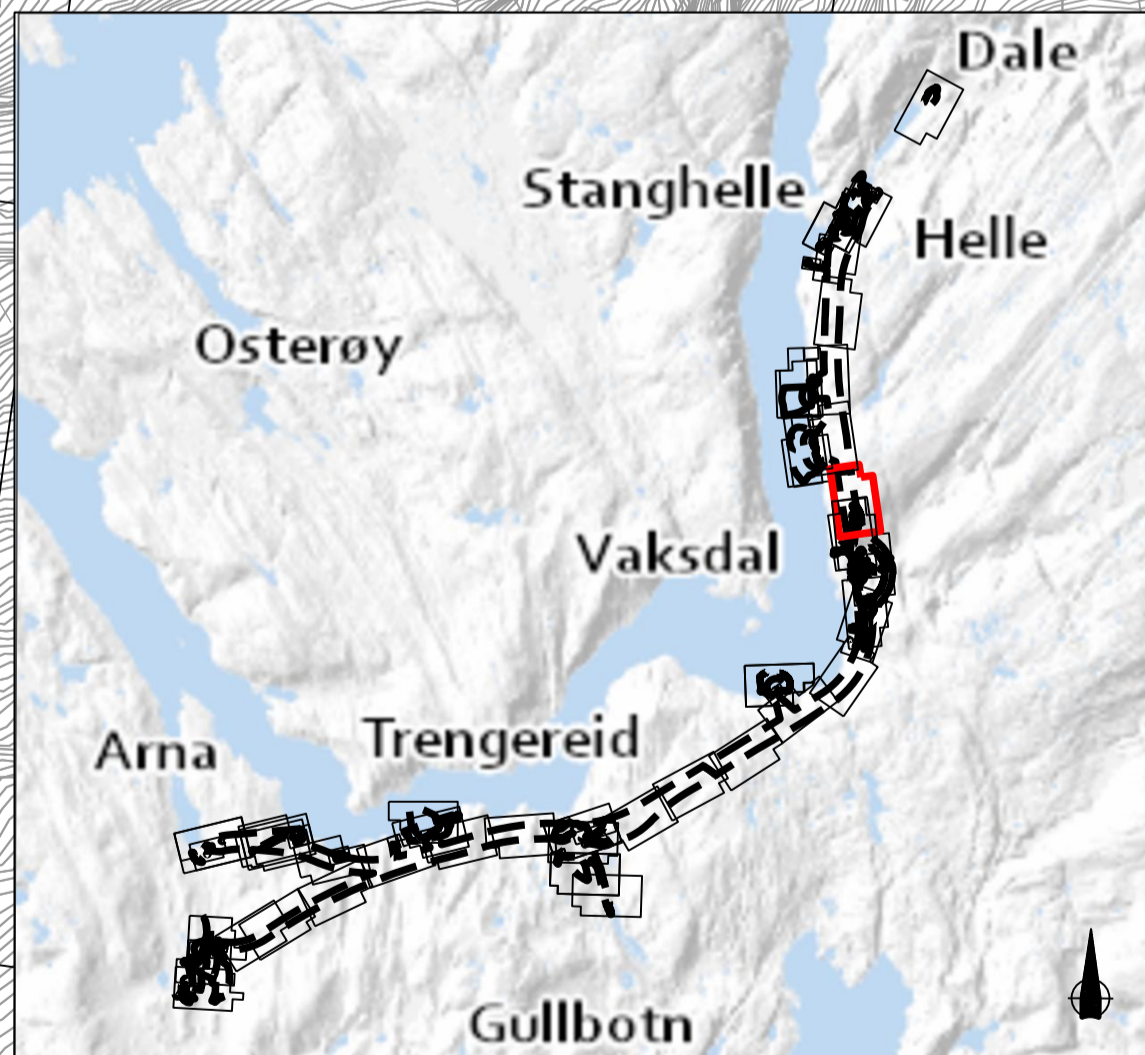
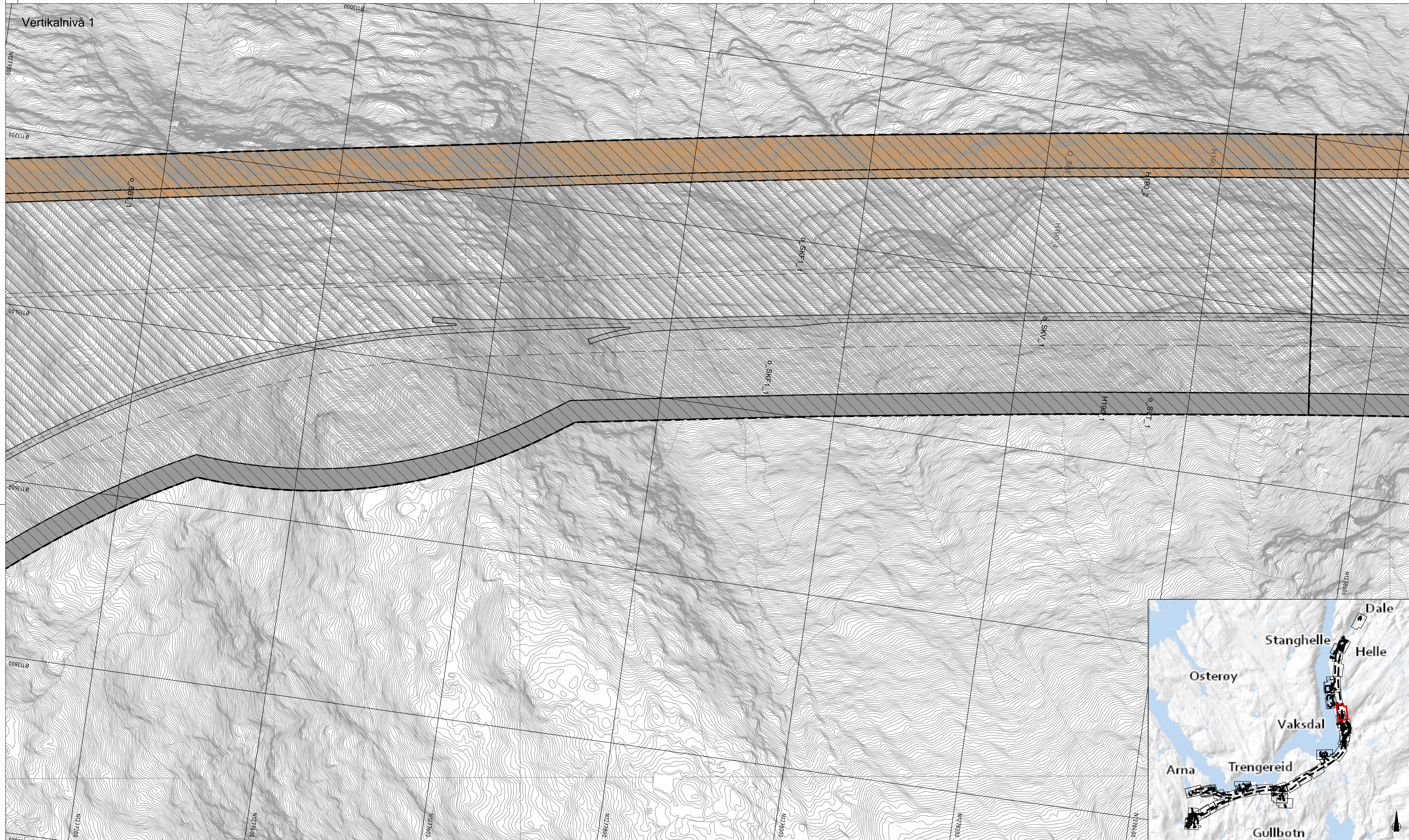
Kilde for basiskart: FKB - Geovekst  
Dato for basiskart: 16.04.2020  
Koordinatsystem: Euref 89 - NTM 5  
Høydegrunnlag: NN2000  
Ekvidistans: 1 meter  
Kartmålestokk: 1:2000 i A1

0 25.0 50.0 75 100m

Revisjon	Dato	Saksnr.	Signatur
Reguleringsplan med bestemmelser for			
E16 og Vossebanen Arna - Stanghelle			PlanID: NO201703
Kartblad 12 av 47 MK04 Gamle Fossen(th) Alternativ B2 MK04 Svabakken (tv)			
Saksbehandling i følge plan- og bygningsloven	Dato	Saksnr.	Signatur
Kunngjøring oppstart av reguleringsarbeid	27.04.18-06.07.18	MIME 20/857	
Kunngjøring utvidelse av planområde	11.12.19-24.01.20	-	
Vedtak om høring og offentlig ettersyn	24.06.21	-	
Periode for høring og offentlig ettersyn	01.07.21-17.09.21	-	
Vedtak Kommunal- og moderniseringsdepartementet			
Dato	24.11.21	Utarbeidet av Rambøll Sweco ANS	Doknr.
Rev.nr.	05B	Forslagsstiller Bane NOR og Statens vegvesen	UAS-01-X-00063







**Reguleringsplan PBL 2008**

**§12-5. Nr. 1 - Bygninger og anlegg**

- BA Bygninger og anlegg [1001]
- B Bustader [1110]
- BBH Barnehage [1161]
- BN Næringsbygninger [1300]
- BE Energianlegg [1510]
- BAS Andre særskilt angitte bygninger og anlegg [1590]
- BKB Kombineret bygge- og anleggsformål [1800]
- BKB Bustad/forretning [1801]
- BAA Angitt bygge- og anleggsformål kombinert med andre angitte hovedformål [1900]

**§12-5. Nr. 2 - Samferdselsanlegg og teknisk infrastruktur**

- SKV Køyevveg [2011]
- SF Fortau [2012]
- SGS Gang-/sykkelveg [2015]

- SGG Gangveg/gangareal/gågate [2016]
- SVT Annan veggrunn - teknisk anlegg [2018]
- SVG Annan veggrunn - grøntareal [2019]
- SB Bane [2020]
- STJ Trase for jernbane [2021]
- SBT Annan bane grunn - tekniske anlegg [2028]
- SKH Kollektivhaldeplass [2073]
- SPA Parkeringsplassar [2080]
- SR Rasteplass [2081]
- SKF Kombinerte formål for samferdselsanlegg og/eller tekniske infrastrukturareal [2800]

**§12-5. Nr. 3 - Grøntstruktur**

- GTD Turdrag [3030]
- GF Friområde [3040]

**§12-5. Nr. 5 - Landbruks-, natur- og friluftformål og reindrift**

- L LNFR areal for nødvendige tiltak for landbruk og reindrift og gardstilknytt næringsvirksomhet basert på ressursgrunnlaget på garden [5100]
- LF Friluftformål [5130]

**§12-5. Nr. 6 - Bruk og vern av sjø og vassdrag, med tilhørende strandsone**

- V Bruk og vern av sjø og vassdrag med tilhørende strandsone [6001]
- VAA Angitt formål i sjø og vassdrag med eller utan tilhørende strandsone kombinert med andre angitte hovedformål [6900]

**§12-6 - Omsynssoner**

- Frisikt [140]
- Andre sikringssoner [190]
- Ras- og skredfare [310]
- Flomfare [320]
- Krav som gjeld infrastruktur [410]

- R450 Infrastruktursone massebank [450]
- F530 Omsyn friluftsliv [530]
- F570 Bevaring kulturmiljø [570]
- H1730 Bandlegging etter lov om kulturminne [730]
- H1740 Bandlegging etter andre lover [740]

**§12-7 - Foresegnsområder**

- Rensebasseng/Brannbasseng [2]
- Portal [2]
- Sikringsområde [2]
- Arkeologisk utgraving [6]
- Midlertidig bygge- og anleggsområde

**Linjesymbol**

- Plangrense
- Formålgrense
- Bestemmelsegrense
- Midlertidig bygge- og anleggsgrense

- Byggegrense [1211]
- Bebyggelse som forutsettes fjernet [1215]
- Regulert senterlinje [1221]
- Frisiklinje [1222]
- Regulert støyskjerm [1227]
- Bru [1252]
- Grense for sikringszone
- Grense for faresone
- Grense for infrastruktursone
- Grense for angitt hensynsone
- Grense for bandleggingsone

**Punktsymboler**

- Tunnelåpning [1253]
- Avkjørsel - bade inn og utkjøring [1242]

**Vertikalnivå**

- Vertikalnivå 1 - under bakken
- Vertikalnivå 2 - på bakken
- Vertikalnivå 3 - i bru
- Vertikalnivå 4 - på sjøbotn

Suffiks vertikalnivå

- Formål[nr]\_1
- Formål[nr]
- Formål[nr]\_3
- Formål[nr]\_4

**Eierform**

- o = offentlig
- f = felles
- ingen bokstav = privat

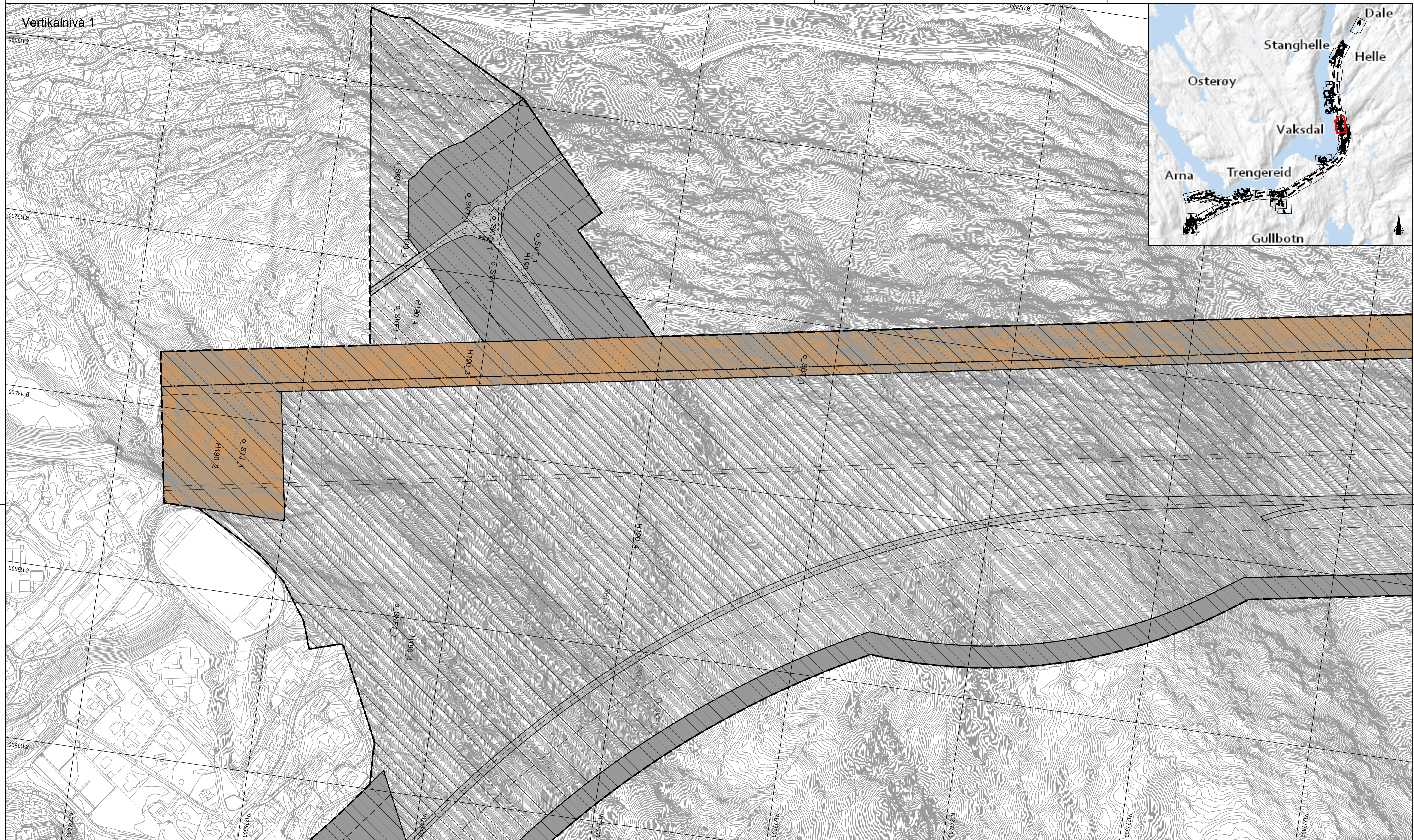
**Kartopplysninger**

- Kilde for basiskart: FKB - Geovekst
- Dato for basiskart: 16.04.2020
- Koordinatsystem: Euref 89 -NTM 5
- Høydegrunnlag: NN2000
- Ekvidistanse: 1 meter
- Kartmålestokk: 1:2000 i A1

Revisjon	Dato	Saksnr.	Signatur
Reguleringsplan med bestemmelser for			PlanID: NO201703
<b>E16 og Vossebanen Arna - Stanghelle</b>			
Kartblad 13 av 47			Alternativ B2
<b>Saksbehandling i følge plan- og bygningssloven</b>			
Kunngjøring oppstart av reguleringsarbeid	27.04.18-06.07.18	MIME 20/857	
Kunngjøring utvidelse av planområde	11.12.19-24.01.20	-	
Vedtak om høring og offentlig ettersyn	24.06.21	-	
Periode for høring og offentlig ettersyn	01.07.21-17.09.21	-	
Vedtak Kommunal- og moderniseringsdepartementet			
Dato	24.11.21	Utarbeidet av Ramboll Sweco ANS	Doknr.
Rev.nr.	05B	Forlagsutlifer Bane NOR og Statens vegvesen	UAS-01-X-00064







**Reguleringsplan PBL 2008**

**§12-5. Nr. 1 - Bygninger og anlegg**

- BA Bygninger og anlegg [1001]
- B Bustader [1110]
- BBH Barnehage [1161]
- BN Næringsbygninger [1300]
- BE Energianlegg [1510]
- BAS Andre særskilt angitte bygninger og anlegg [1590]
- BKB Kombinerth bygge- og anleggsformål [1800]
- BKB Bustadforretning [1801]
- BAA Angitt bygge- og anleggsformål kombinert med andre angitte hovudformål [1900]

**§12-5. Nr. 2 - Samferdselsanlegg og teknisk infrastruktur**

- SKV Køyreveg [2011]
- SF Fortau [2012]
- SGS Gang-/sykkelveg [2015]

- SGG Gangveg/gangareal/gågate [2016]
- SVT Annan veggrunn - teknisk anlegg [2018]
- SVG Annan veggrunn - grantareal [2019]
- SB Bane [2020]
- STJ Trase for jernbane [2021]
- SBT Annan banegrunn - tekniske anlegg [2028]
- SKH Kollektivhaldeplass [2073]
- SPA Parkeringsplassar [2080]
- SR Rasteplass [2081]
- SKF Kombinerte formål for samferdselsanlegg og/eller tekniske infrastrukturtrasear [2800]

**§12-5. Nr. 3 - Grøntstruktur**

- GTD Turdrag [3030]
- GF Friområde [3040]

**§12-5. Nr. 5 - Landbruks-, natur- og friluftformål og reindrift**

- L LNFR areal for nødvendige tiltak for landbruk og reindrift og gardstilknytt næringsverksemd basert på ressursgrunnlaget på garden [5100]
- LF Friluftformål [5130]

**§12-5. Nr. 6 - Bruk og vern av sjø og vassdrag, med tilhørende strandsone**

- V Bruk og vern av sjø og vassdrag med tilhørende strandsone [6001]
- VAA Angitt formål i sjø og vassdrag med eller utan tilhørende strandsone kombinert med andre angitte hovudformål [6900]

**§12-6. Omsynssoner**

- F140 Frisikt [140]
- F190 Andre sikringssoner [190]
- F310 Ras- og skredfare [310]
- F320 Flomfare [320]
- F410 Krav som gjeld infrastruktur [410]

- R450 Infrastruktursonne massebank [450]
- F530 Omsyn friluftsliv [530]
- F570 Bevaring kulturmiljø [570]
- H730 Bandlegging etter lov om kulturminne [730]
- H740 Bandlegging etter andre lover [740]

**§12-7. Foresegnområder**

- Rensebasseng/Brannbasseng [2]
- Portal [2]
- Sikringsområde [2]
- Arkeologisk utgraving [6]
- Midlertidig bygge- og anleggsområde

**Linjesymbol**

- Plangrense
- Formålgrense
- Bestemmelsegrense
- Midlertidig bygge- og anleggsrense

- Byggegrense [1211]
- Bebyggelse som forutsettes fjernet [1215]
- Regulert senterlinje [1221]
- Frisiklinje [1222]
- Regulert støyskjerm [1227]
- Bru [1252]
- Grense for sikringszone
- Grense for faresone
- Grense for infrastruktursonne
- Grense for angitt hensynssone
- Grense for bandleggingssone

**Punktsymboler**

- Tunnelåpning [1253]
- Avkjørsel - bade inn og utkjøring [1242]

**Vertikalnivå**

o = offentlig  
f = felles  
ingen bokstav = privat

Suffiks vertikalnivå

- Vertikalnivå 1 - under bakken [Formål]nr\_1
- Vertikalnivå 2 - på bakken [Formål]nr\_2
- Vertikalnivå 3 - i bru [Formål]nr\_3
- Vertikalnivå 4 - på sjøbott [Formål]nr\_4

**Eierform**

o = offentlig  
f = felles  
ingen bokstav = privat

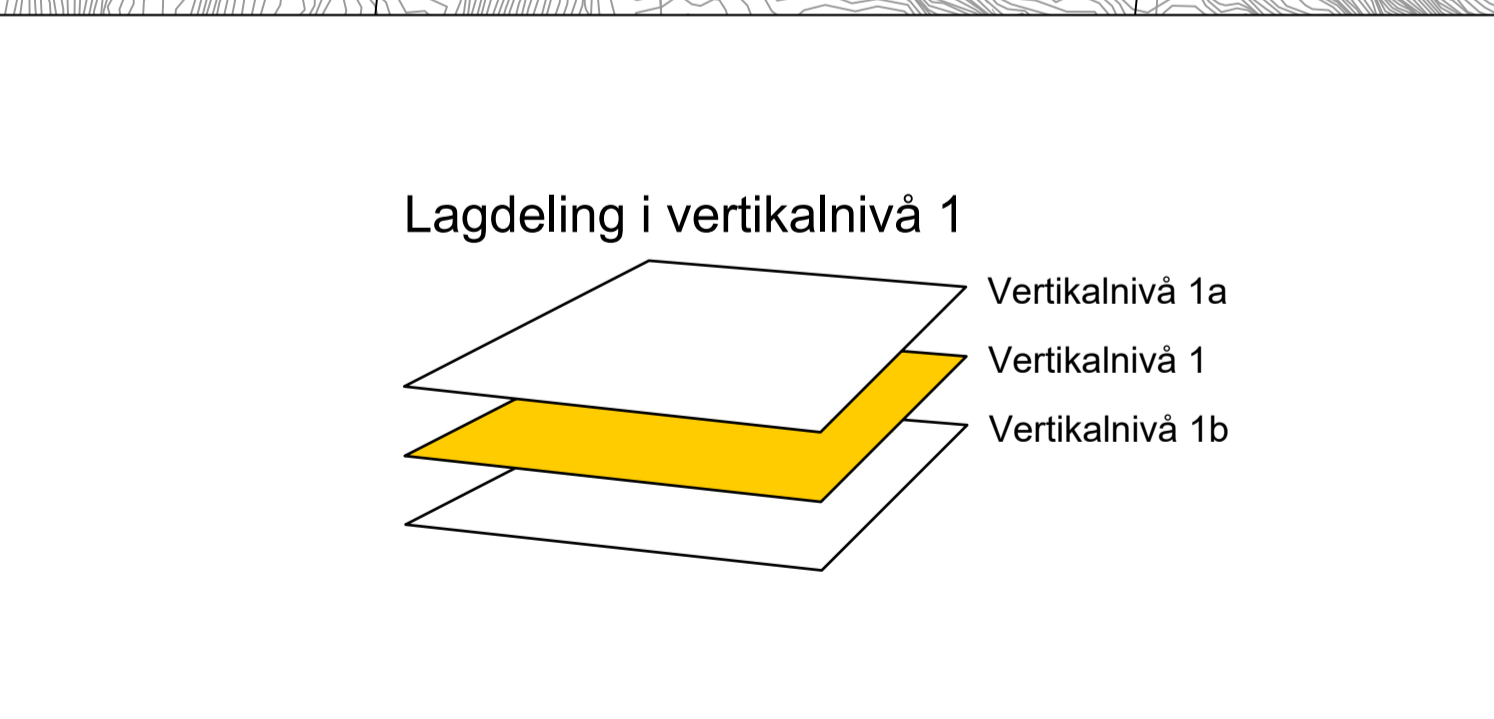
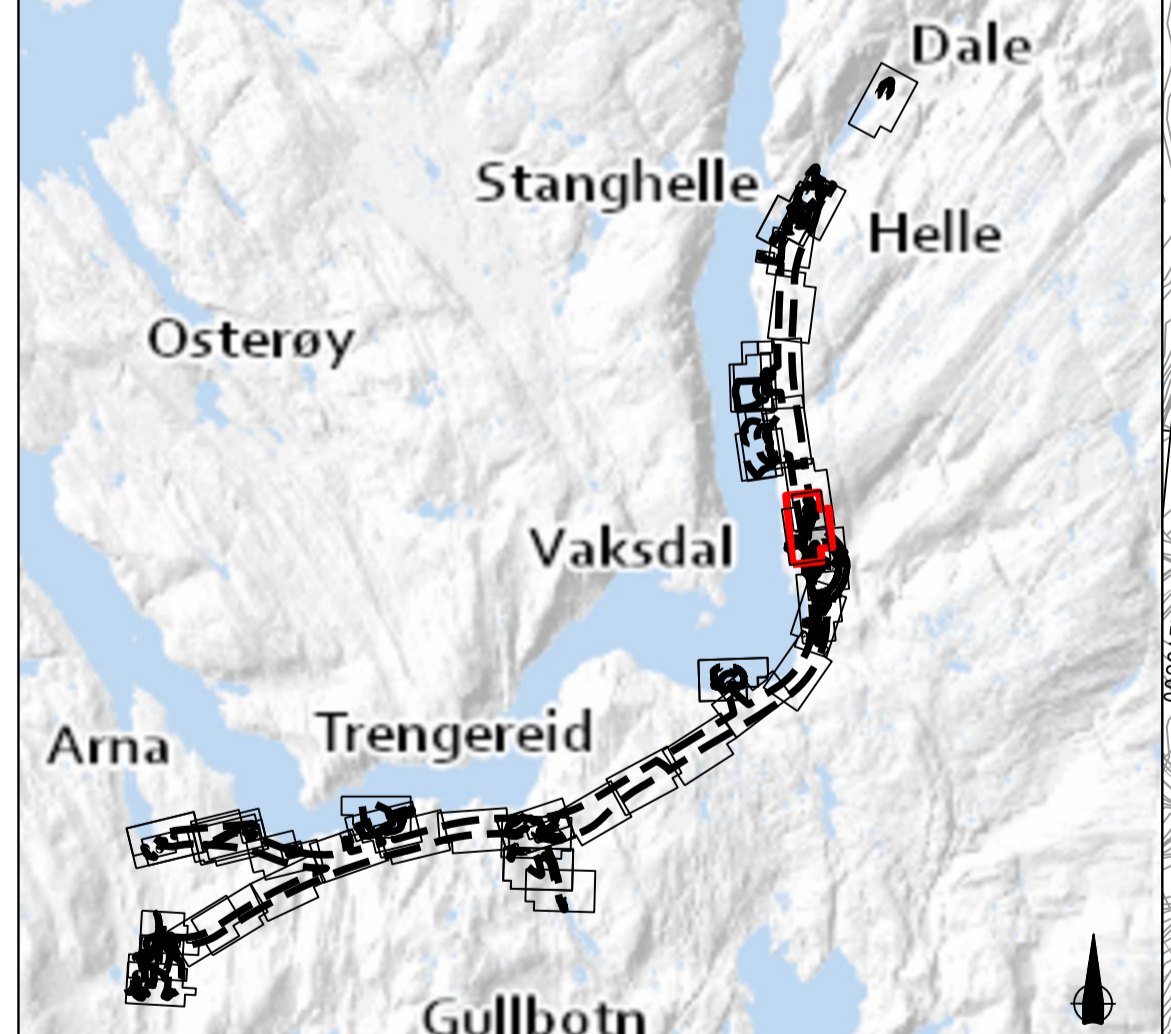
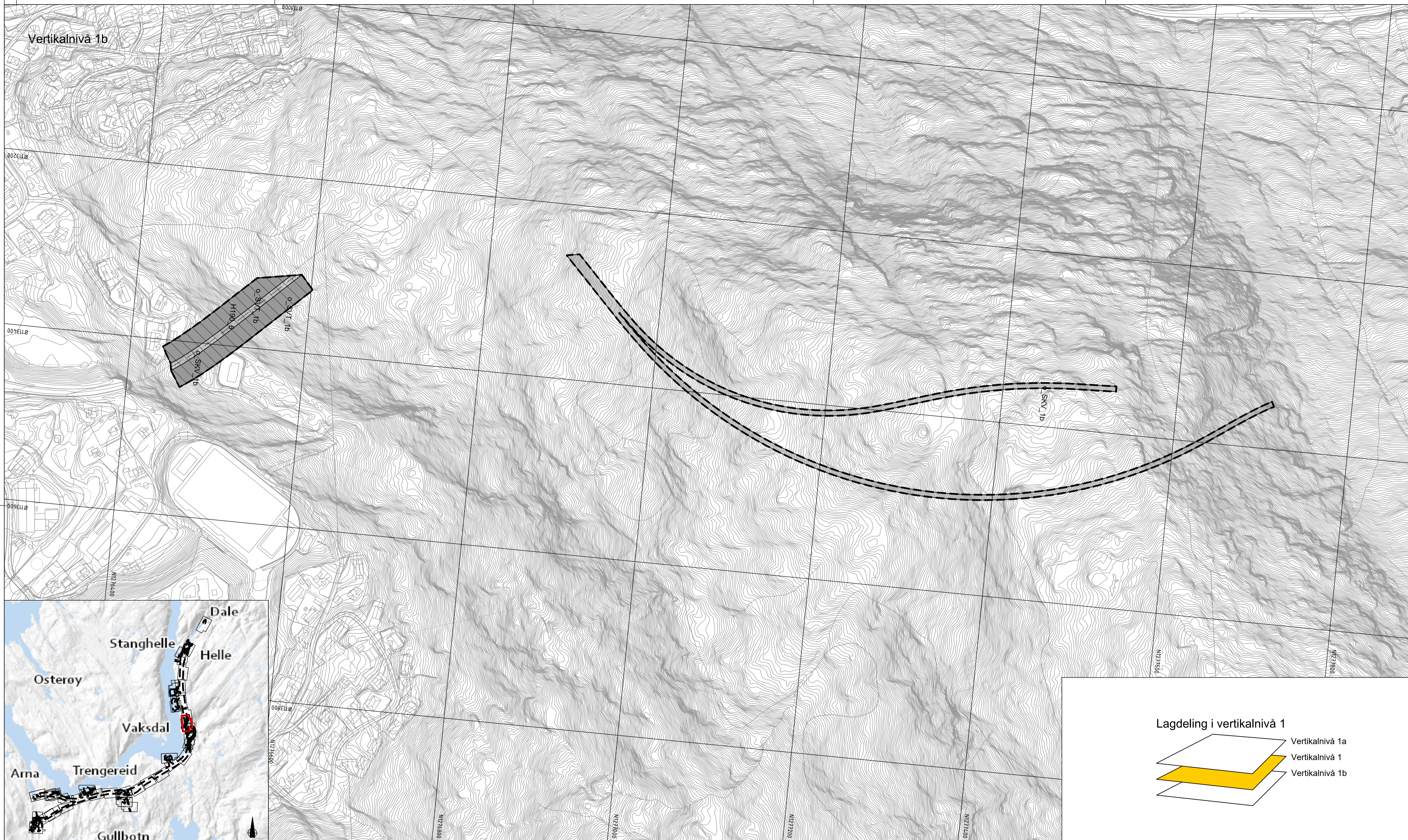
**Kartopplysninger**

Kilde for basiskart: FKB - Geovekst  
Dato for basiskart: 16.04.2020  
Koordinatsystem: Euref 89 -NTM 5  
Høydegrunnlag: NN2000  
Ekvidistans: 1 meter  
Kartmålestokk: 1:2000 i A1

0 25 50 75 100m

Revisjon	Dato	Saksnr.	Signatur
Reguleringsplan med bestemmelser for			PlanID: NO201703
<b>E16 og Vossebanen Arna - Stanghelle</b>			
Kartblad 14 av 47			Alternativ B2
Saksbehandling i følge plan- og bygningloven			
Kunngjøring oppstart av reguleringsarbeid	27.04.18-06.07.18	MIME 20/857	
Kunngjøring utvidelse av planområde	11.12.19-24.01.20	-	
Vedtak om høring og offentlig ettersyn	24.06.21	-	
Periode for høring og offentlig ettersyn	01.07.21-17.09.21	-	
Vedtak Kommunal- og moderniseringsdepartementet			
Dato	24.11.21	Utarbeidet av Ramboll Sweco ANS	Doknr.
Rev.nr.	05B	Forlagsuttaler Bane NOR og Statens vegvesen	UAS-01-X-00065





**Reguleringsplan PBL 2008**

§12-5. Nr. 1 - Bygninger og anlegg

- BA Bygninger og anlegg [1001]
- B Bustader [1110]
- BBH Barnehage [1161]
- BN Næringsbygninger [1300]
- BE Energianlegg [1510]
- BAS Andre særskilt angitte bygninger og anlegg [1590]
- BKB Kombineret bygge- og anleggsformål [1800]
- BKB Bustad/forretning [1801]
- BAA Angitt bygge- og anleggsformål kombinert med andre angitte hovedformål [1900]

§12-5. Nr. 2 - Samferdselsanlegg og teknisk infrastruktur

- SKV Køyerev [2011]
- SF Fortau [2012]
- SGS Gang-/sykkelveg [2015]

- SGG Gangveg/gangareal/gågate [2016]
- SVT Annan veggrunn - teknisk anlegg [2018]
- SVG Annan veggrunn - grøntareal [2019]
- SB Bane [2020]
- STJ Trasé for jernbane [2021]
- SBI Annan banegrønn - tekniske anlegg [2028]
- SKH Kollektivhaldeplass [2073]
- SPA Parkeringsplassar [2080]
- SR Rasteplass [2081]
- SKF Kombinerte formål for samferdselsanlegg og/eller tekniske infrastrukturarear [2800]

§12-5. Nr. 3 - Grøntstruktur

- GTD Turdrag [3030]
- GF Friområde [3040]

§12-5. Nr. 5 - Landbruks-, natur- og friluftformål og reindrift

- L LNFR areal for nødvendige tiltak for landbruk og reindrift og gardstilknytt næringsverksemd basert på ressursgrunnlaget på garden [5100]
- LF Friluftformål [5130]

§12-5. Nr. 6 - Bruk og vern av sjø og vassdrag, med tilhørende strandsone

- V Bruk og vern av sjø og vassdrag med tilhørende strandsone [6001]
- VAA Angitt formål i sjø og vassdrag med eller utan tilhørende strandsone kombinert med andre angitte hovedformål [6900]

§12-6 - Omsynssoner

- Frisikt [140]
- Andre sikringssoner [190]
- Ras- og skredfare [310]
- Flomfare [320]
- Krav som gjeld infrastruktur [410]

§12-7 - Foresegnsområder

- Rensebasseng/Brannbasseng [2]
- Portal [2]
- Sikringsområde [2]
- Arkeologisk utgraving [6]
- Midlertidig bygge- og anleggsområde

Linjesymbol

- Plangrense
- Formålgrense
- Bestemmelsegrense
- Midlertidig bygge- og anleggsgrense

- Byggegrense [1211]
- Bebyggelse som forutsettes fjernet [1215]
- Regulert senterlinje [1221]
- Friskitlinje [1222]
- Regulert støvskjerm [1227]
- Bru [1252]
- Grense for sikringszone
- Grense for faresone
- Grense for infrastrukturzone
- Grense for angitt hensynssone
- Grense for båndleggingssone

Punktsymboler

- Tunnelåpning [1253]
- Avkjørsel - både inn og utkjøring [1242]

**Vertikalnivå**

Vertikalnivå 1 - under bakken  
Vertikalnivå 2 - på bakken  
Vertikalnivå 3 - bru  
Vertikalnivå 4 - på sjøbott

Suffiks vertikalnivå

[Formål]nr\_1  
[Formål]nr\_2  
[Formål]nr\_3  
[Formål]nr\_4

**Eierform**

o = offentlig  
f = felles  
ingen bokstav = privat

**Kartopplysninger**

Kilde for basiskart: FKB - Geovekst  
Dato for basiskart: 16.04.2020  
Koordinatsystem: Euref 89 -NTM 5  
Høydegrunnlag: NN2000  
Ekvidistans: 1 meter  
Kartmålestokk: 1:2000 i A1

Revisjon	Dato	Saksnr.	Signatur
Reguleringsplan med bestemmelser for			PlanID: NO201703
<b>E16 og Vossebanen Arna - Stanghelle</b>			
Kartblad 15 av 47		Alternativ B2	
Saksbehandling i følge plan- og bygningsloven		Dato	Saksnr.
Kunngjøring oppstart av reguleringsarbeid		27.04.18-06.07.18	MIME 20/857
Kunngjøring utvidelse av planområde		11.12.19-24.01.20	-
Vedtak om høring og offentlig ettersyn		24.06.21	-
Periode for høring og offentlig ettersyn		01.07.21-17.09.21	-
Vedtak Kommunal- og moderniseringsdepartementet			
Dato	24.11.21	Utarbeidet av	Ramboll Sweco ANS
Rev.nr.	05B	Forlagsstiller	Bane NOR og Statens vegvesen
BANE NOR		Statens vegvesen	
			Doknr. UAS-01-X-00066





**Reguleringsplan PBL 2008**

**§12-5. Nr. 1 - Bygninger og anlegg**

- BA Bygninger og anlegg [1001]
- B Bustader [1110]
- BBH Barnehage [1161]
- BN Næringsbygninger [1300]
- BE Energianlegg [1510]
- BAS Andre særskilt angitte bygninger og anlegg [1590]
- BKB Kombineret bygge- og anleggsformål [1800]
- BKB Bustad/forretning [1801]
- BAA Angitt bygge- og anleggsformål kombinert med andre angitte hovedformål [1900]

**§12-5. Nr. 2 - Samferdselsanlegg og teknisk infrastruktur**

- SKV Køyerev [2011]
- SF Fortau [2012]
- SGS Gang-/sykkelveg [2015]

- SGG Gangveg/gangareal/gågate [2016]
- SVT Annan veggrunn - teknisk anlegg [2018]
- SVG Annan veggrunn - grøntareal [2019]
- SB Bane [2020]
- STJ Trase for jernbane [2021]
- SBI Annan banegravn - tekniske anlegg [2028]
- SKH Kollektivhaldeplass [2073]
- SPA Parkeringsplassar [2080]
- SR Rasteplass [2081]
- SKF Kombinerte formål for samferdselsanlegg og/eller tekniske infrastrukturtraseer [2800]

**§12-5. Nr. 3 - Grøntstruktur**

- GTD Turdrag [3030]
- GF Friområde [3040]

**§12-5. Nr. 5 - Landbruks-, natur- og friluftformål og reindrift**

- L LNFR areal for nødvendige tiltak for landbruk og reindrift og gardstilknytt næringsverksend basert på ressursgrunnlaget på garden [5100]
- LF Friluftformål [5130]

**§12-5. Nr. 6 - Bruk og vern av sjø og vassdrag, med tilhørende strandsone**

- V Bruk og vern av sjø og vassdrag med tilhørende strandsone [6001]
- VAA Angitt formål i sjø og vassdrag med eller uten tilhørende strandsone kombinert med andre angitte hovedformål [6900]

**§12-6 - Omsynssoner**

- F140 Frisikt [140]
- F190 Andre sikringssoner [190]
- F300 Ras- og skredfare [310]
- F320 Flomfare [320]
- F410 Krav som gjeld infrastruktur [410]

**§12-7 - Foresegnsområder**

- F450 Infrastruktursone massebank [450]
- F520 Omsyn friluftsliv [530]
- F570 Bevaring kulturmiljø [570]
- F730 Bandlegging etter lov om kulturminne [730]
- F740 Bandlegging etter andre lover [740]

**Linjesymbol**

- Plangrense
- Formålgrense
- Bestemmelsegrense
- Midlertidig bygge- og anleggsgrense

- Byggegrense [1211]
- Bebyggelse som forutsettes fjernet [1215]
- Regulert senterlinje [1221]
- Frisiktilinje [1222]
- Regulert støvskjerm [1227]
- Bru [1252]
- Grense for sikringssoner
- Grense for faresoner
- Grense for infrastruktursoner
- Grense for angitt hensynssoner
- Grense for bandleggingssoner

**Punktsymboler**

- Tunnelåpning [1253]
- Avkjørsel - både inn og utkjøring [1242]

**Vertikalnivå**

- Vertikalnivå 1 - under bakken
- Vertikalnivå 2 - på bakken
- Vertikalnivå 3 - bru
- Vertikalnivå 4 - på sjøbotten

**Suffiks vertikalnivå**

- [Formål]nr\_1
- [Formål]nr\_2
- [Formål]nr\_3
- [Formål]nr\_4

**Eierform**

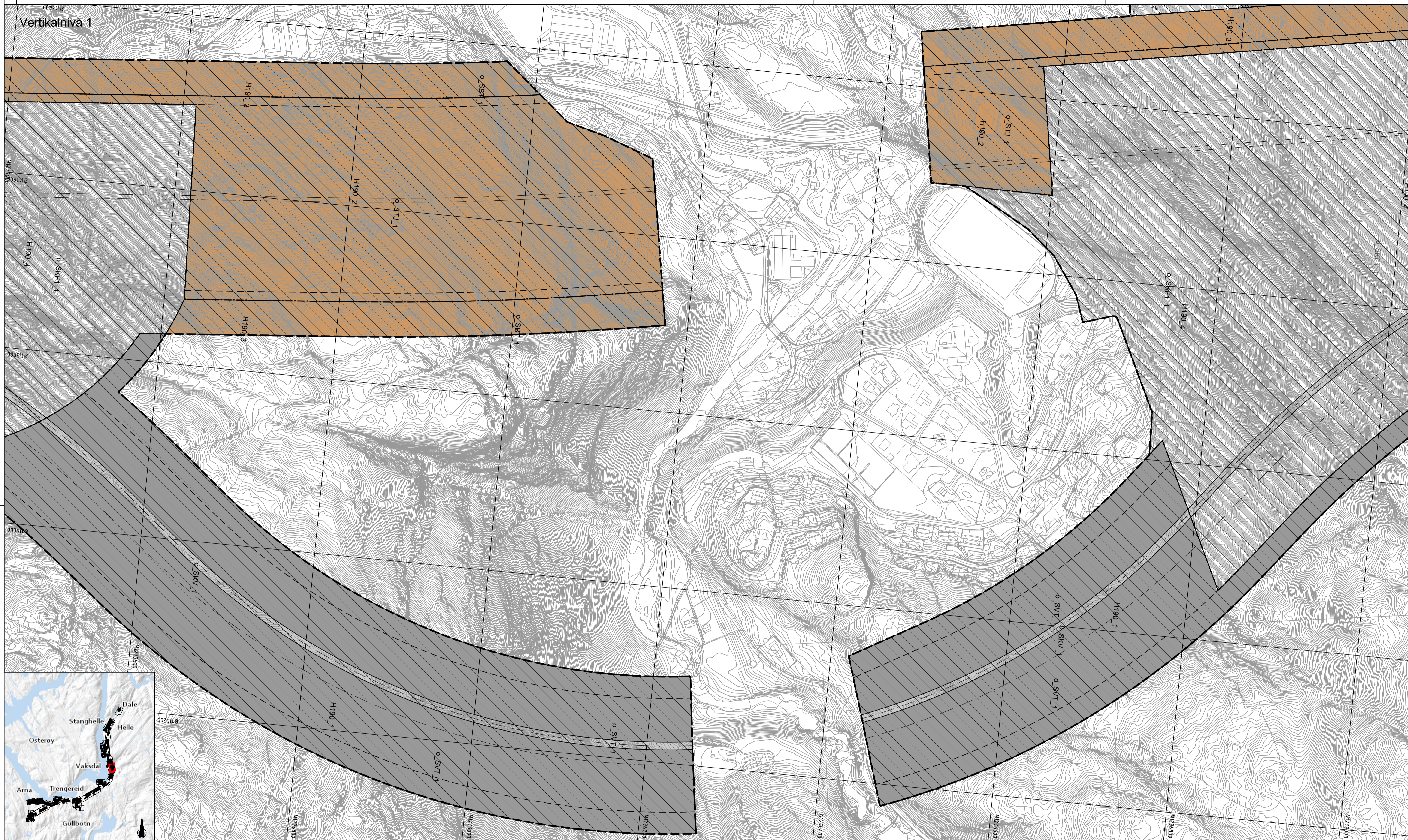
- o = offentlig
- f = felles
- ingen bokstav = privat

**Kartopplysninger**

- Kilde for basiskart: FKB - Geovekst
- Dato for basiskart: 16.04.2020
- Koordinatsystem: Euref 89 -NTM 5
- Høydegrunnlag: NN2000
- Ekvidistans: 1 meter
- Kartmålestokk: 1:2000 i A1

Revisjon	Dato	Saksnr.	Signatur
Reguleringsplan med bestemmelser for			
<b>E16 og Vossebanen Arna - Stanghelle</b>			PlanID: NO201703
Kartblad 16 av 47	Vaksdal	Alternativ B2	
<b>Saksbehandling i følge plan- og bygningsloven</b>		<b>Dato</b>	<b>Saksnr.</b>
Kunngjøring oppstart av reguleringsarbeid	27.04.18-06.07.18	MIME 20/857	
Kunngjøring utvidelse av planområde	11.12.19-24.01.20	-	
Vedtak om høring og offentlig ettersyn	24.06.21	-	
Periode for høring og offentlig ettersyn	01.07.21-17.09.21	-	
Vedtak Kommunal- og moderniseringsdepartementet			
	<b>Dato</b>	<b>Utarbeidet av</b>	<b>Doknr.</b>
	24.11.21	Ramboll Sweco ANS	
	<b>Rev.nr.</b>	<b>Forlagsstiller</b>	
	05B	Bane NOR og Statens vegvesen	UAS-01-X-00067





**Reguleringsplan PBL 2008**

**§12-5. Nr. 1 - Bygninger og anlegg**

- BA Bygninger og anlegg [1001]
- B Bustader [1110]
- BBH Barnehage [1161]
- BN Næringsbygninger [1300]
- BE Energianlegg [1510]
- BAS Andre særskilt angitte bygninger og anlegg [1590]
- BKB Kombinerert bygge- og anleggsformål [1800]
- BKB Bustad/forretning [1801]
- BAA Angitt bygge- og anleggsformål kombinert med andre angitte hovedformål [1900]

**§12-5. Nr. 2 - Samferdselsanlegg og teknisk infrastruktur**

- SKV Køyerev [2011]
- SF Fortau [2012]
- SGS Gang-/sykkelveg [2015]

- SGG Gangveg/gangareal/gågate [2016]
- SVT Annan veggrunn - teknisk anlegg [2018]
- SVG Annan veggrunn - grøntareal [2019]
- SB Bane [2020]
- STJ Trasé for jernbane [2021]
- SBI Annan banegrunn - tekniske anlegg [2028]
- SKH Kollektivhaldeplass [2073]
- SPA Parkeringsplassar [2080]
- SR Rasteplass [2081]
- SKF Kombinerte formål for samferdselsanlegg og/eller tekniske infrastrukturarear [2800]

**§12-5. Nr. 3 - Grøntstruktur**

- GTD Turdrag [3030]
- GF Friområde [3040]

**§12-5. Nr. 5 - Landbruks-, natur- og friluftsmål og reindrift**

- L LNFR areal for nødvendige tiltak for landbruk og reindrift og gardstilknytt næringsverksemd basert på ressursgrunnlaget på garden [5100]
- LF Friluftsmål [5130]

**§12-5. Nr. 6 - Bruk og vern av sjø og vassdrag, med tilhørende strandsone**

- V Bruk og vern av sjø og vassdrag med tilhørende strandsone [6001]
- VAA Angitt formål i sjø og vassdrag med eller utan tilhørende strandsone kombinert med andre angitte hovedformål [6900]

**§12-6 - Omsynssoner**

- F140 Frisikt [140]
- F190 Andre sikringssoner [190]
- F300 Ras- og skredfare [310]
- F320 Flomfare [320]
- F410 Krav som gjeld infrastruktur [410]

- F450 Infrastruktursone massebank [450]
- F520 Omsyn friluftsliv [530]
- F570 Bevaring kulturmiljø [570]
- F730 Bandlegging etter lov om kulturminne [730]
- F740 Bandlegging etter andre lover [740]

**§12-7 - Føresegnsområder**

- F2B Rensebasseng/Brannbasseng [2]
- F2P Portal [2]
- F2S Sikringsområde [2]
- F6 Arkeologisk utgraving [6]
- F91 Midlertidig bygge- og anleggsområde

**Linjesymbol**

- Plangrense
- Formålgrense
- Bestemmelsegrense
- Midlertidig bygge- og anleggsgrense

- Byggegrense [1211]
- Bebyggelse som forutsettes fjernet [1215]
- Regulert senterlinje [1221]
- Frisiklinje [1222]
- Regulert støvskjerm [1227]
- Bru [1252]
- Grense for sikringszone
- Grense for faresone
- Grense for infrastruktursoner
- Grense for angitt hensynssone
- Grense for båndleggingssone

**Punktsymboler**

- Tunnelåpning [1253]
- Avkjørsel - både inn og utkjøring [1242]

**Vertikalnivå**

Vertikalnivå 1 - under bakken [Formål]nr\_1  
 Vertikalnivå 2 - på bakken [Formål]nr\_2  
 Vertikalnivå 3 - bru [Formål]nr\_3  
 Vertikalnivå 4 - på sjøbotn [Formål]nr\_4

**Suffiks vertikalnivå**

o\_ = offentlig  
 f\_ = felles  
 ingen bokstav = privat

**Eierform**

o\_ = offentlig  
 f\_ = felles  
 ingen bokstav = privat

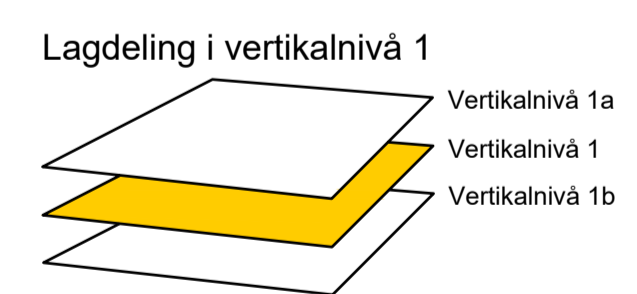
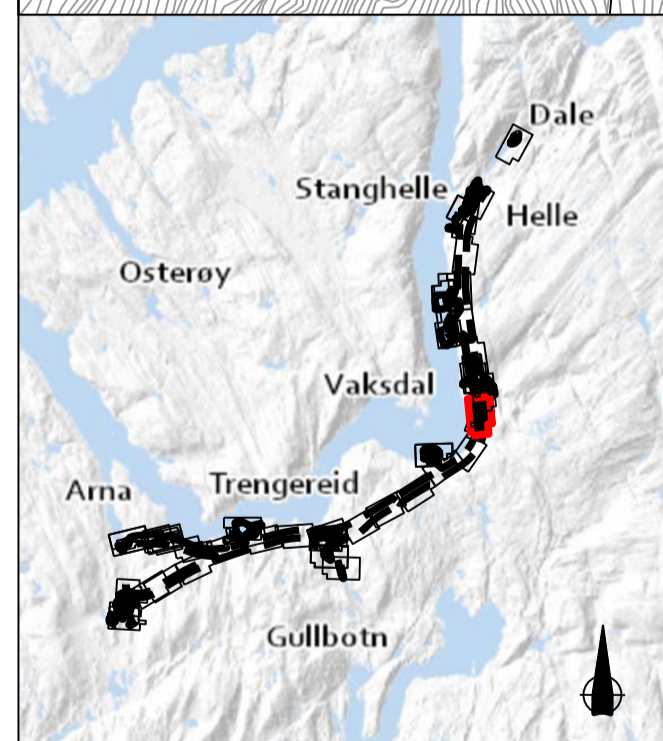
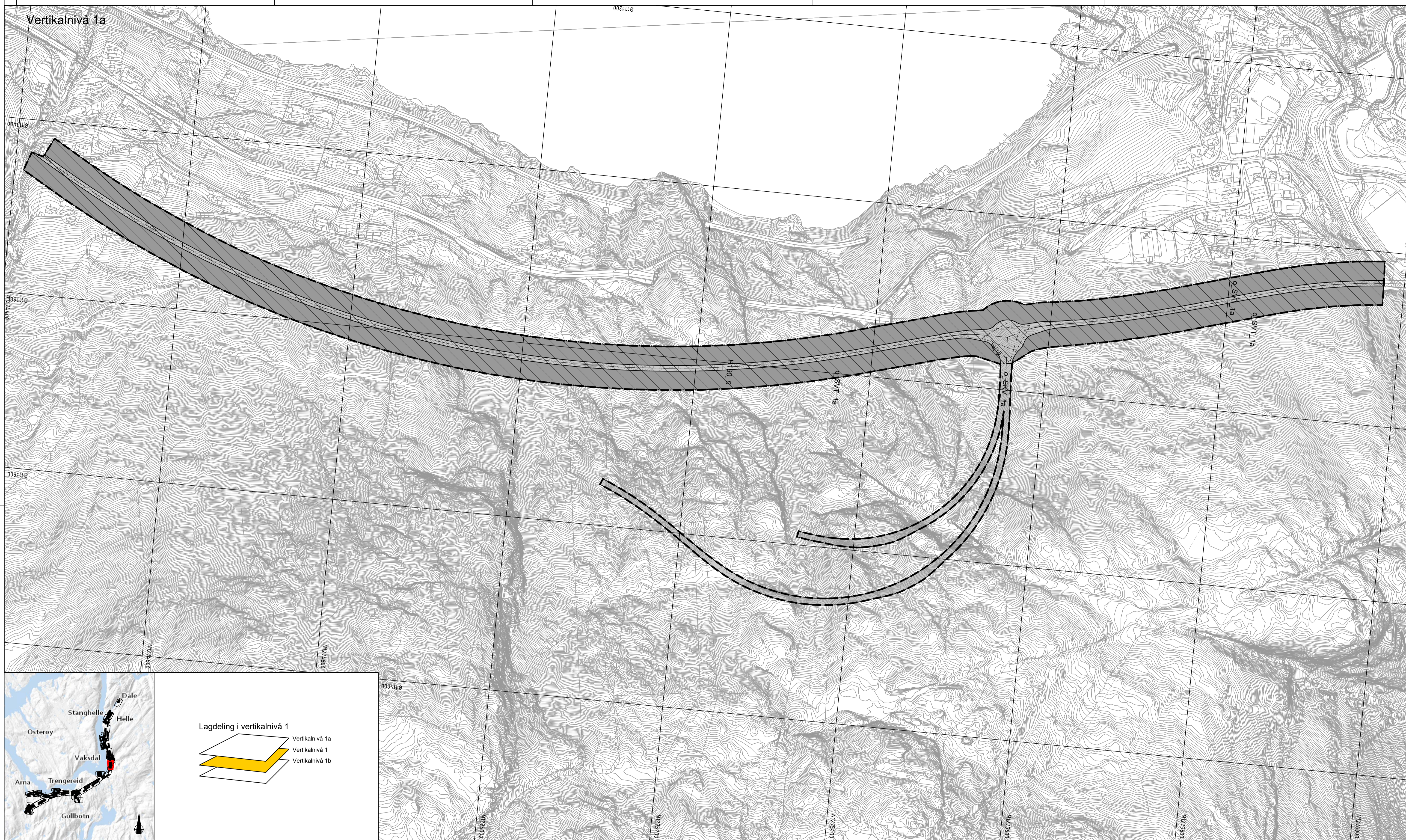
**Kartopplysninger**

Kilde for basiskart: FKB - Geovekst  
 Dato for basiskart: 16.04.2020  
 Koordinatsystem: Euref 89 -NTM 5  
 Høydegrunnlag: NN2000  
 Ekvidistans: 1 meter  
 Kartmålestokk: 1:2000 i A1

0 25.0 50 75 100m

Revisjon	Dato	Saksnr.	Signatur
Reguleringsplan med bestemmelser for			
E16 og Vossebanen Arna - Stanghelle			PlanID: NO201703
Kartblad 17 av 47 Vaksdal Alternativ B2			
<b>Saksbehandling i følge plan- og bygningsloven</b>		<b>Dato</b>	<b>Saksnr.</b>
Kunngjøring oppstart av reguleringsarbeid	27.04.18-06.07.18	MIME 20/857	
Kunngjøring utvidelse av planområde	11.12.19-24.01.20	-	
Vedtak om høring og offentlig ettersyn	24.06.21	-	
Periode for høring og offentlig ettersyn	01.07.21-17.09.21	-	
Vedtak Kommunal- og moderniseringsdepartementet			
<b>Dato</b>	24.11.21	Utarbeidet av Ramboll Sweco ANS	Dokar.
<b>Rev.nr.</b>	05B	Forlagsstiller Bane NOR og Statens vegvesen	UAS-01-X-00068
<b>BANE NOR</b>		<b>Statens vegvesen</b>	





**Reguleringsplan PBL 2008**

**§12-5. Nr. 1 - Bygninger og anlegg**

- BA Bygninger og anlegg [1001]
- B Bustader [1110]
- BB Barnehage [1161]
- BN Næringsbygninger [1300]
- BE Energianlegg [1510]
- BAS Andre særskilt angitte bygninger og anlegg [1590]
- BKB Kombineret bygge- og anleggsformål [1800]
- BKB Bustad/forretning [1801]
- BAA Angitt bygge- og anleggsformål kombinert med andre angitte hovedformål [1900]

**§12-5. Nr. 2 – Samferdselsanlegg og teknisk infrastruktur**

- SKV Køyreveg [2011]
- SF Fortau [2012]
- SGS Gang-/sykkelveg [2015]

- SGG Gangveg/gangareal/gågate [2016]
- SVT Annan veggrunn – teknisk anlegg [2018]
- SVG Annan veggrunn – grøntareal [2019]
- SB Bane [2020]
- STJ Trase for jernbane [2021]
- SBI Annan banegravn – tekniske anlegg [2028]
- SKH Kollektivhaldeplass [2073]
- SPA Parkeringsplassar [2080]
- SR Rasteplass [2081]
- SKF Kombinerte formål for samferdselsanlegg og/eller tekniske infrastrukturreser [2800]

**§12-5. Nr. 3 – Grøntstruktur**

- GTD Turdrag [3030]
- GF Friområde [3040]

**§12-5. Nr. 5 – Landbruks-, natur- og friluftformål og reindrift**

- L LNFR areal for nødvendige tiltak for landbruk og reindrift og gardstilknytt næringsvirksomhet basert på ressursgrunnlaget på gården [5100]
- LF Friluftformål [5130]

**§12-5. Nr. 6 – Bruk og vern av sjø og vassdrag, med tilhørende strandsone**

- V Bruk og vern av sjø og vassdrag med tilhørende strandsone [6001]
- VAA Angitt formål i sjø og vassdrag med eller utan tilhørende strandsone kombinert med andre angitte hovedformål [6900]

**§12-6 - Omsynssoner**

- F140 Frisikt [140]
- F190 Andre sikringssoner [190]
- F300 Ras- og skredfare [310]
- F300 Flomfare [320]
- F410 Krav som gjeld infrastruktur [410]

- F450 Infrastruktursoner massebank [450]
- F530 Omsyn friluftsliv [530]
- F570 Bevaring kulturmiljø [570]
- F730 Bandlegging etter lov om kulturminne [730]
- F740 Bandlegging etter andre lover [740]

**§12-7 - Foresegnområder**

- #2B Rensebasseng/Brannbasseng [2]
- #2 Portal [2]
- #2S Sikringsområde [2]
- #6 Arkeologisk utgraving [6]
- #9 Midlertidig bygge- og anleggsområde

**Linjesymbol**

- Plangrense
- Formålsgrense
- Bestemmelsegrense
- Midlertidig bygge- og anleggsgrense

- Byggegrense [1211]
- Bebyggelse som forutsettes fjernet [1215]
- Regulert senterlinje [1221]
- Frisiklinje [1222]
- Regulert støvskjerm [1227]
- Bru [1252]
- Grense for sikringsone
- Grense for faresone
- Grense for infrastruktursoner
- Grense for angitt hensynsone
- Grense for båndleggingssone

**Punktsymboler**

- Tunnelåpning [1253]
- Avkjørsel - både inn og utkjøring [1242]

**Vertikalnivå**

Vertikalnivå 1 - under bakken [Formål]nr\_1  
 Vertikalnivå 2 - på bakken [Formål]nr\_2  
 Vertikalnivå 3 - bru [Formål]nr\_3  
 Vertikalnivå 4 - på sjøbotten [Formål]nr\_4

Suffiks vertikalnivå

**Eierform**

o = offentlig  
 f = felles  
 ingen bokstav = privat

**Kartopplysninger**

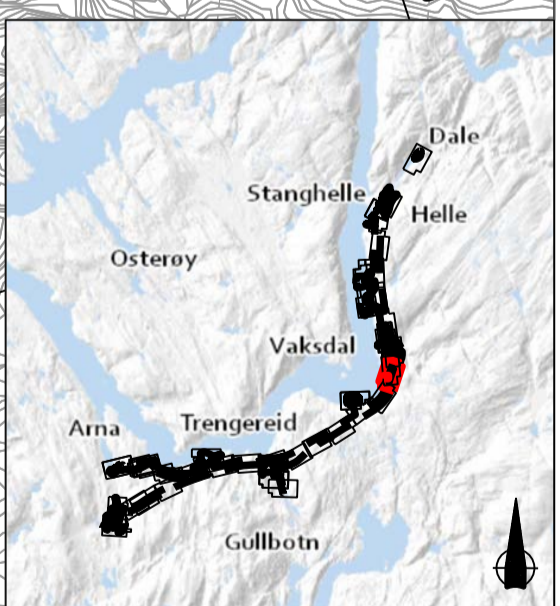
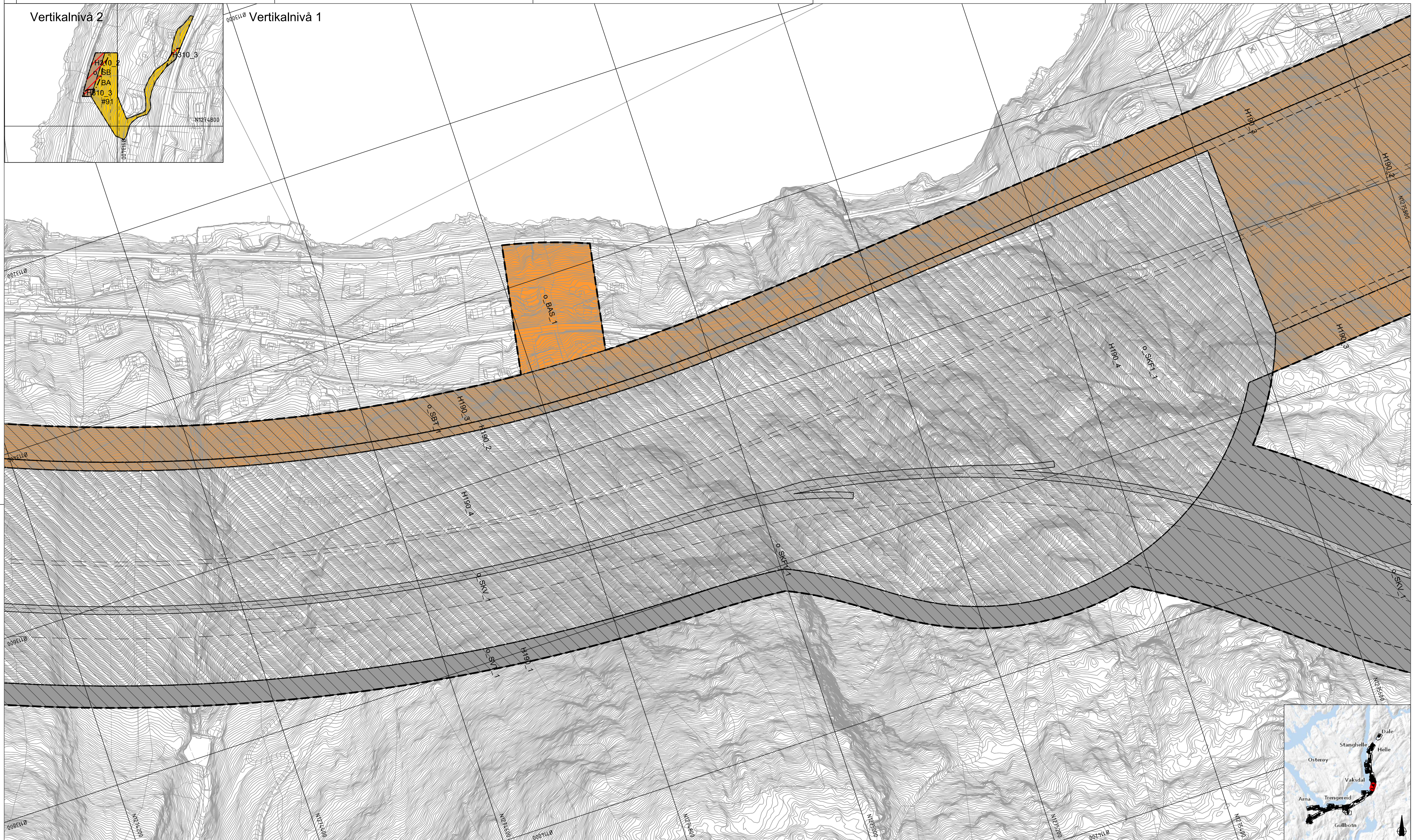
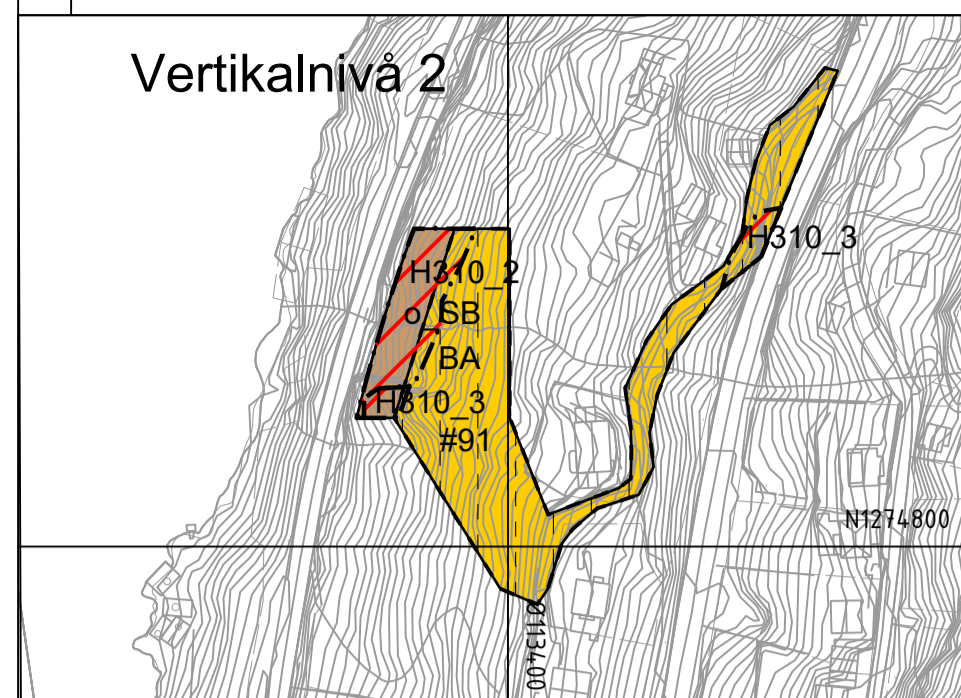
Kilde for basiskart: FKB - Geovekst  
 Dato for basiskart: 16.04.2020  
 Koordinatsystem: Euref 89 -NTM 5  
 Høydegrunnlag: NN2000  
 Ekvidistanse: 1 meter  
 Kartmålestokk: 1:2000 i A1

Revisjon	Dato	Saksnr.	Signatur
Reguleringsplan med bestemmelser for			
<b>E16 og Vossebanen Arna - Stanghelle</b>			
Kartblad 18 av 47	Vaksdal	Alternativ B2	
Saksbehandling i følge plan- og bygningsloven	Dato	Saksnr.	Signatur
Kunngjøring oppstart av reguleringsarbeid	27.04.18-06.07.18	MIME 20/857	
Kunngjøring utvidelse av planområde	11.12.19-24.01.20	-	
Vedtak om høring og offentlig ettersyn	24.06.21	-	
Periode for høring og offentlig ettersyn	01.07.21-17.09.21	-	
Vedtak Kommunal- og moderniseringsdepartementet			
	Dato	Utarbeidet av	Doknr.
	24.11.21	Ramboll Sweco ANS	
	Rev.nr.	Forlagsstiller	
	05B	Bane NOR og Statens vegvesen	
		Statens vegvesen	UAS-01-X-00069



Vertikalnivå 2

Vertikalnivå 1



**Reguleringsplan PBL 2008**

**§12-5. Nr. 1 - Bygninger og anlegg**

- BA Bygninger og anlegg [1001]
- B Bustader [1110]
- BBH Barnehage [1161]
- BN Næringsbygninger [1300]
- BE Energianlegg [1510]
- BAS Andre særskilt angitte bygninger og anlegg [1590]
- BKB Kombineret bygge- og anleggsformål [1800]
- BKB Bustadforretning [1801]
- BAA Angitt bygge- og anleggsformål kombinert med andre angitte hovedformål [1900]

**§12-5. Nr. 2 - Samferdselsanlegg og teknisk infrastruktur**

- SKV Køyereg [2011]
- SF Fortau [2012]
- SGS Gang-/sykkelveg [2015]

- SGG Gangveg/gangareal/gågate [2016]
- SVT Annan veggrunn – teknisk anlegg [2018]
- SVG Annan veggrunn – grøntareal [2019]
- SB Bane [2020]
- STJ Trase for jernbane [2021]
- SBT Annan banegrund – tekniske anlegg [2028]
- SKH Kollektivhaldeplass [2073]
- SPA Parkeringsplassar [2080]
- SR Rasteplass [2081]
- SKF Kombinerte formål for samferdselsanlegg og/eller tekniske infrastrukturtrasear [2800]

**§12-5. Nr. 3 - Grøntstruktur**

- GTD Turdrag [3030]
- GF Friområde [3040]

**§12-5. Nr. 5 - Landbruks-, natur- og friluftformål og reindrift**

- L LNFR areal for nødvendige tiltak for landbruk og reindrift og gardstilknytt næringsverksemd basert på ressursgrunnlaget på garden [5100]
- LF Friluftformål [5130]

**§12-5. Nr. 6 - Bruk og vern av sjø og vassdrag, med tilhørende strandsone**

- V Bruk og vern av sjø og vassdrag med tilhørende strandsone [6001]
- VAA Angitt formål i sjø og vassdrag med eller utan tilhørende strandsone kombinert med andre angitte hovudformål [6900]

**§12-6 - Omsynssoner**

- F140 Frisikt [140]
- F190 Andre sikringssoner [190]
- F310 Ras- og skredfare [310]
- F320 Flomfare [320]
- F410 Krav som gjeld infrastruktur [410]

- R450 Infrastruktursone massebank [450]
- R530 Omsyn friluftsliv [530]
- R570 Bevaring kulturmiljø [570]
- R730 Bandlegging etter lov om kulturminne [730]
- R740 Bandlegging etter andre lover [740]

**§12-7 - Foresegnsområder**

- R22E Rensebasseng/Brannbasseng [2]
- R22P Portal [2]
- R22S Sikringsområde [2]
- R6 Arkeologisk utgraving [6]
- R#91 Midlertidig bygge- og anleggsområde

**Linjesymbol**

- Plangrense
- Formålgrense
- Bestemmelsegrense
- Midlertidig bygge- og anleggsgrense

- Byggegrense [1211]
- Bebyggelse som forutsettes fjernet [1215]
- Regulert senterlinje [1221]
- Frisiklinje [1222]
- Regulert støyskjerm [1227]
- Bru [1252]
- Grense for sikringszone
- Grense for faresone
- Grense for infrastrukturzone
- Grense for angitt hensynszone
- Grense for bandleggingssone

**Punktsymboler**

- Tunnelåpning [1253]
- Avkjørsel - bade inn og utkjøring [1242]


**Vertikalnivå**  
 Vertikalnivå 1 - under bakken [Formål]nr\_1  
 Vertikalnivå 2 - på bakken [Formål]nr\_2  
 Vertikalnivå 3 - i bru [Formål]nr\_3  
 Vertikalnivå 4 - på sjøbott [Formål]nr\_4

**Eierform**

o\_ = offentlig  
 f\_ = felles  
 ingen bokstav = privat

**Kartopplysninger**

Kilde for basiskart: FKB - Geovekst  
 Dato for basiskart: 16.04.2020  
 Koordinatsystem: Euref 89 -NTM 5  
 Høydegrunnlag: NN2000  
 Ekvidistanse: 1 meter  
 Kartmålestokk: 1:2000 i A1



Revisjon	Dato	Saksnr.	Signatur

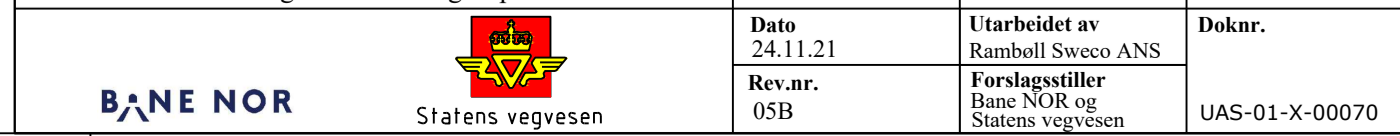
Reguleringsplan med bestemmelser for  
**E16 og Vossebanen Arna - Stanghelle**

Kartblad 19 av 47  
 Alternativ B2

**Saksbehandling i følge plan- og bygningssloven**

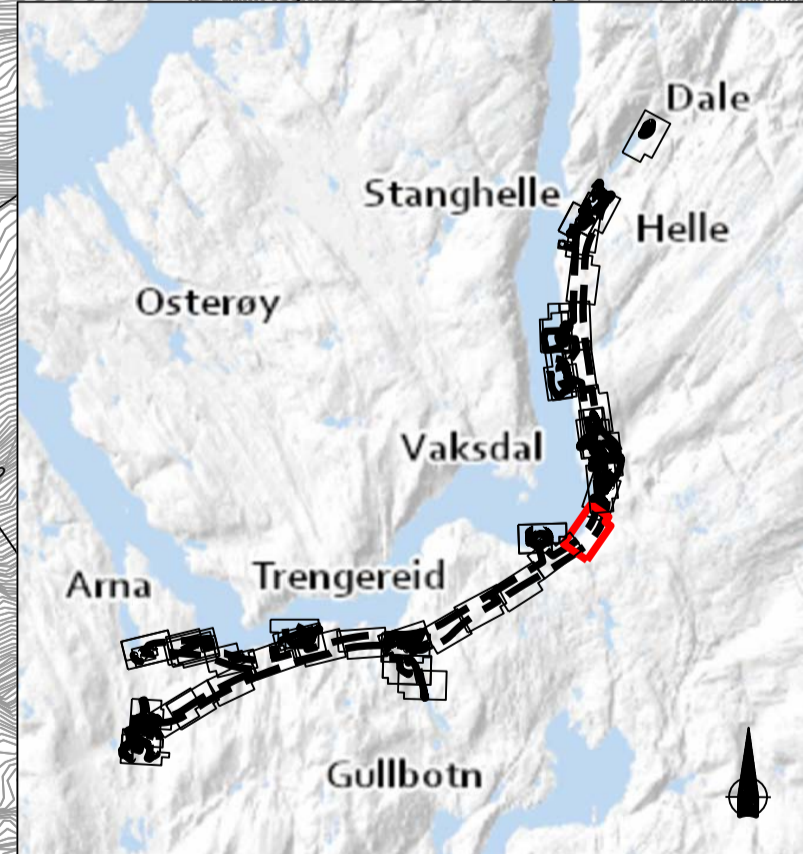
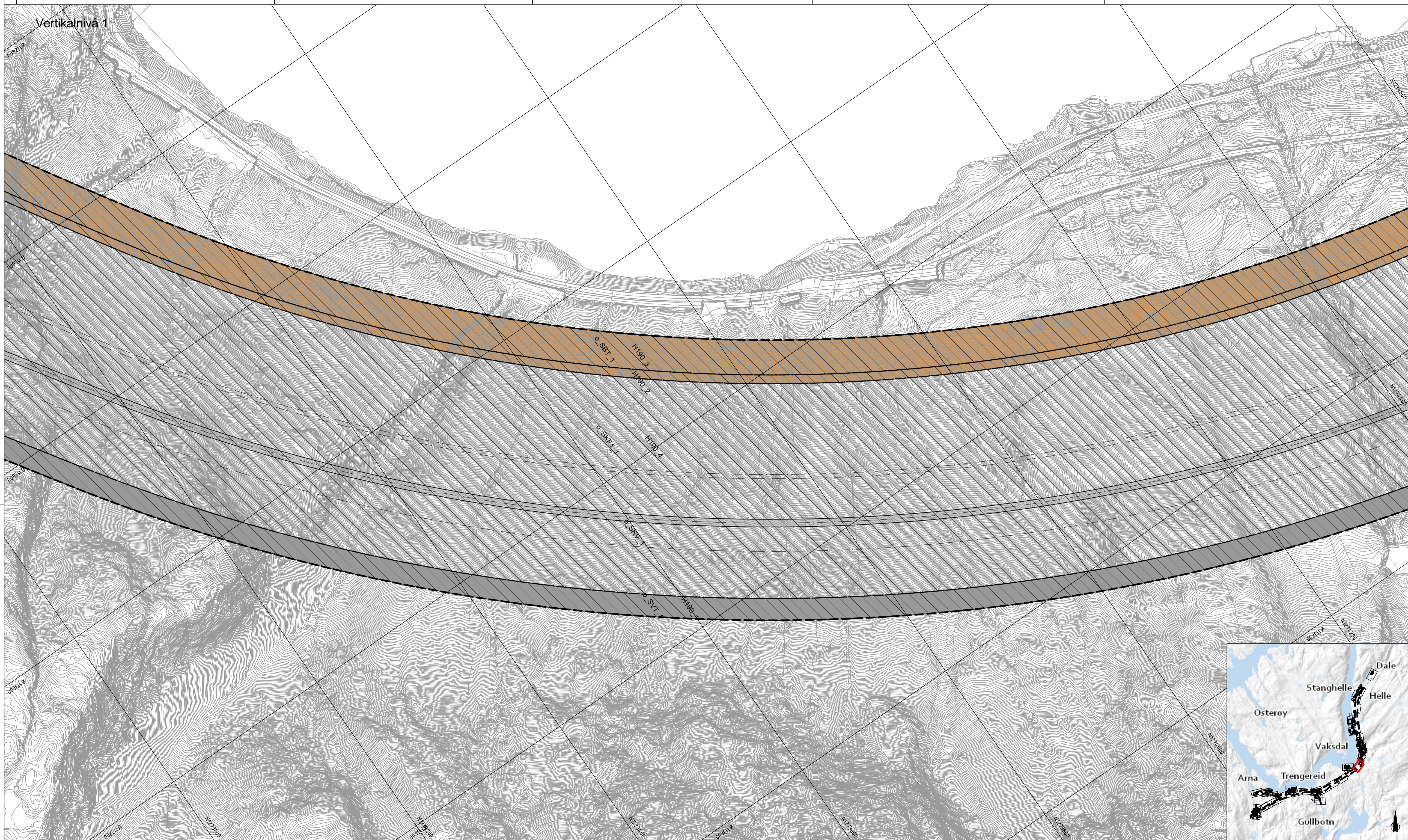
Kunngjøring oppstart av reguleringsarbeid	Dato	Saksnr.	Signatur
Kunngjøring utvidelse av planområde	27.04.18-06.07.18	MIME 20/857	-
Vedtatt om høring og offentlig ettersyn	11.12.19-24.01.20	-	-
Periode for høring og offentlig ettersyn	24.06.21	-	-
Vedtatt Kommunal- og moderniseringsdepartementet	01.07.21-17.09.21	-	-

Dato	Utarbeidet av	Doknr.
24.11.21	Ramboll Sweco ANS	
Rev.nr. 05B	Forlagsutlitter Bane NOR og Statens vegvesen	UAS-01-X-00070





Vertikalnivå 1



**Reguleringsplan PBL 2008**

**§12-5. Nr. 1 - Bygninger og anlegg**

- BA Bygninger og anlegg [1001]
- B Bustader [1110]
- BBH Barnehage [1161]
- BN Næringsbygninger [1300]
- BE Energianlegg [1510]
- BAS Andre særskilt angitte bygninger og anlegg [1590]
- BKB Kombineret bygge- og anleggsformål [1800]
- BKB Bustad/forretning [1801]
- BAA Angitt bygge- og anleggsformål kombinert med andre angitte hovedformål [1900]

**§12-5. Nr. 2 - Samferdselsanlegg og teknisk infrastruktur**

- SKV Køyreveg [2011]
- SF Fortau [2012]
- SGS Gang-/sykkelveg [2015]

**§12-5. Nr. 3 - Grøntstruktur**

- SGG Gangveg/gangareal/gågate [2016]
- SVT Annan veggrunn - teknisk anlegg [2018]
- SVG Annan veggrunn - grøntareal [2019]
- SB Bane [2020]
- STJ Trase for jernbane [2021]
- SBT Annan banegrund - tekniske anlegg [2028]
- SKH Kollektivhaldeplass [2073]
- SPA Parkeringsplassar [2080]
- SR Rasteplass [2081]
- SKF Kombinerte formål for samferdselsanlegg og/eller tekniske infrastrukturtrasear [2800]
- GTD Turdrag [3030]
- GF Friområde [3040]

**§12-5. Nr. 5 - Landbruks-, natur- og friluftformål og reindrift**

- L LNFR areal for nødvendige tiltak for landbruk og reindrift og gardstilknytt næringsverksemd basert på ressursgrunnlaget på garden [5100]
- LF Friluftformål [5130]
- V Bruk og vern av sjø og vassdrag med tilhørende strandsone [6001]
- VAA Angitt formål i sjø og vassdrag med eller utan tilhørende strandsone kombinert med andre angitte hovedformål [6900]
- F140 Frisikt [140]
- F190 Andre sikringssoner [190]
- F310 Ras- og skredfare [310]
- F320 Flomfare [320]
- F410 Krav som gjeld infrastruktur [410]

**§12-7 - Foresegnsområder**


- R450 Infrastruktursonne massebank [450]
- F530 Omsyn friluftsliv [530]
- F570 Bevaring kulturmiljø [570]
- H730 Bandlegging etter lov om kulturminne [730]
- H740 Bandlegging etter andre lover [740]
- R22E Rensebasseng/Brannbasseng [2]
- P2 Portal [2]
- S2 Sikringsområde [2]
- U6 Arkeologisk utgraving [6]
- U6T Midlertidig bygge- og anleggsområde

**Linjesymbol**

- Plangrense
- Formålgrense
- Bestemmelsegrense
- Midlertidig bygge- og anleggsgrense
- Byggegrense [1211]
- Bebyggelse som forutsettes fjernet [1215]
- Regulert senterlinje [1221]
- Frisiklinje [1222]
- Regulert støyskjerm [1227]
- Bru [1252]
- Grense for sikringszone
- Grense for faresone
- Grense for infrastruktursonne
- Grense for angitt hensynszone
- Grense for bandleggingssone

**Vertikalnivå**

- o = offentlig
- f = felles
- ingen bokstav = privat
- Suffiks vertikalnivå
- Vertikalnivå 1 - under bakken [Formål][nr]\_1
- Vertikalnivå 2 - på bakken [Formål][nr]\_2
- Vertikalnivå 3 - i bru [Formål][nr]\_3
- Vertikalnivå 4 - på sjøbotn [Formål][nr]\_4



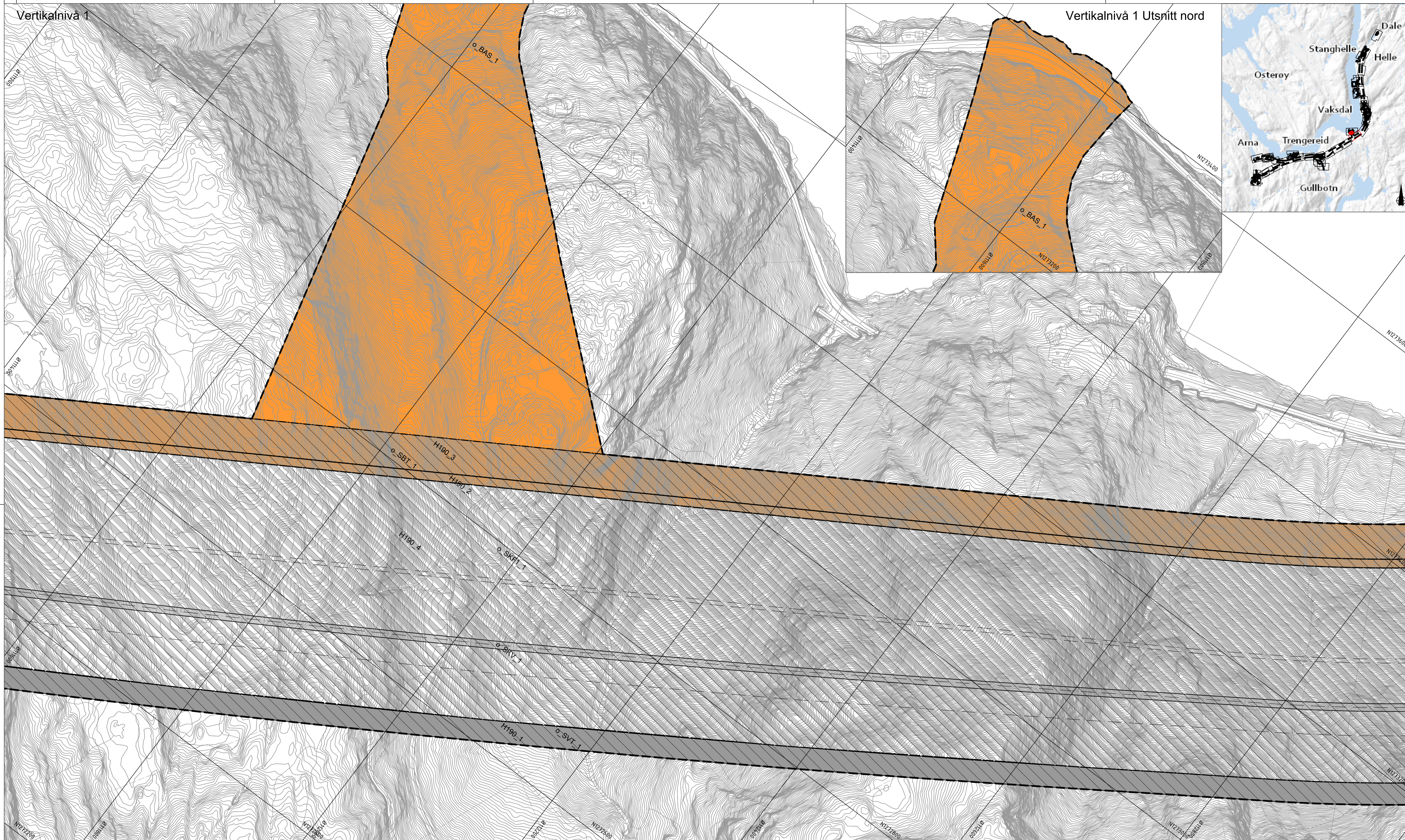
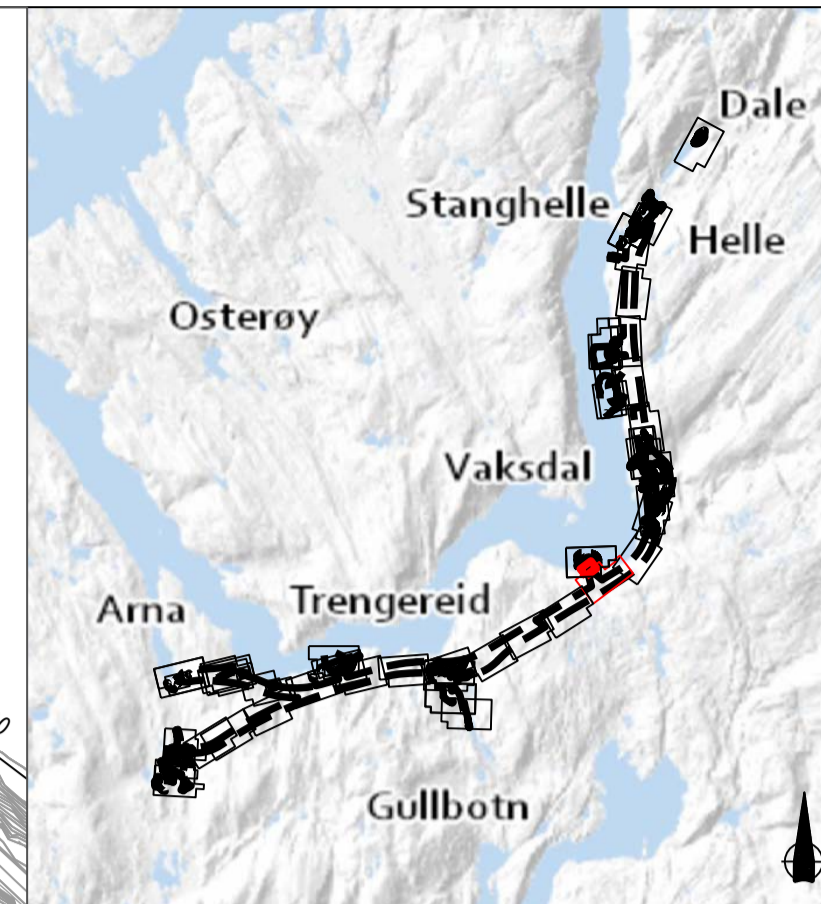
**Revisjon**

Revisjon	Dato	Saksnr.	Signatur
Reguleringsplan med bestemmelser for			
<b>E16 og Vossebanen Arna - Stanghelle</b>			
Kartblad 20 av 47	Alternativ B2		
Saksbehandling i følge plan- og bygningssloven	Dato	Saksnr.	Signatur
Kunngjøring oppstart av reguleringsarbeid	27.04.18-06.07.18	MIME 20/857	
Kunngjøring utvidelse av planområde	11.12.19-24.01.20	-	
Vedtak om høring og offentlig ettersyn	24.06.21	-	
Periode for høring og offentlig ettersyn	01.07.21-17.09.21	-	
Vedtak Kommunal- og moderniseringsdepartementet			
	Dato	Utarbeidet av	Doknr.
	24.11.21	Ramboll Sweco ANS	
	Rev.nr.	Forlagsuttaler	
	05B	Bane NOR og Statens vegvesen	
		UAS-01-X-00071	



Vertikalnivå 1

Vertikalnivå 1 Utsnitt nord



**Reguleringsplan PBL 2008**

**§12-5. Nr. 1 - Bygninger og anlegg**

- BA Bygninger og anlegg [1001]
- B Bustader [1110]
- BBH Barnehage [1161]
- BN Næringsbygninger [1300]
- BE Energianlegg [1510]
- BAS Andre særskilt angitte bygninger og anlegg [1590]
- BKB Kombineret bygge- og anleggsformål [1800]
- BKB Bustadforretning [1801]
- BAA Angitt bygge- og anleggsformål kombinert med andre angitte hovedformål [1900]

**§12-5. Nr. 2 - Samferdselsanlegg og teknisk infrastruktur**

- SKV Køyreveg [2011]
- SF Fortau [2012]
- SGS Gang-/sykkelveg [2015]

**§12-5. Nr. 3 - Grøntstruktur**

- SGG Gangveg/gangareal/gågate [2016]
- SVT Annan veggrunn - teknisk anlegg [2018]
- SVG Annan veggrunn - grøntareal [2019]
- SB Bane [2020]
- STJ Trase for jernbane [2021]
- SBT Annan banegrunn - tekniske anlegg [2028]
- SKH Kollektivhaldeplass [2073]
- SPA Parkeringsplassar [2080]
- SR Rasteplass [2081]
- SKF Kombinerte formål for samferdselsanlegg og/eller tekniske infrastrukturareal [2800]
- GTD Turdrag [3030]
- GF Friområde [3040]

**§12-5. Nr. 5 - Landbruks-, natur- og friluftformål og reindrift**

- L LNFR areal for nødvendige tiltak for landbruk og reindrift og gardstilknytt næringsverksemd basert på ressursgrunnlaget på garden [5100]
- LF Friluftformål [5130]
- V Bruk og vern av sjø og vassdrag med tilhørende strandsone [6001]
- VAA Angitt formål i sjø og vassdrag med eller utan tilhørende strandsone kombinert med andre angitte hovedformål [6900]
- F140 Frisikt [140]
- F190 Andre sikringssoner [190]
- F310 Ras- og skredfare [310]
- F320 Flomfare [320]
- F410 Krav som gjeld infrastruktur [410]

**§12-7 - Foresegnsområder**

- R450 Infrastruktursone massebank [450]
- R530 Omsyn friluftsliv [530]
- R570 Bevaring kulturmiljø [570]
- R730 Bandlegging etter lov om kulturminne [730]
- R740 Bandlegging etter andre lover [740]
- R22E Rensebasseng/Brannbasseng [2]
- R22P Portal [2]
- R22S Sikringsområde [2]
- R6 Arkeologisk utgraving [6]
- R6T Midlertidig bygge- og anleggsområde

**Linjesymbol**

- Plangrense
- Formålgrense
- Bestemmelsegrense
- Midlertidig bygge- og anleggsgrense
- Byggegrense [1211]
- Bebyggelse som forutsettes fjernet [1215]
- Regulert senterlinje [1221]
- Frisiklinje [1222]
- Regulert støyskjerm [1227]
- Bru [1252]
- Grense for sikringsone
- Grense for faresone
- Grense for infrastruktursoner
- Grense for angitt hensynsone
- Grense for bandleggingssone

**Punktsymboler**

- Tunnelåpning [1253]
- Avkjørsel - både inn og utkjøring [1242]

**Vertikalnivå**

- Vertikalnivå 1 - under bakken [Formål]nr\_1
  - Vertikalnivå 2 - på bakken [Formål]nr\_2
  - Vertikalnivå 3 - i bru [Formål]nr\_3
  - Vertikalnivå 4 - på sjøbott [Formål]nr\_4
- Eierform**
- o\_ = offentlig
  - f\_ = felles
  - ingen bokstav = privat
- Kartopplysninger**
- Kilde for basiskart: FKB - Geovekst
  - Dato for basiskart: 16.04.2020
  - Koordinatsystem: Euref 89 -NTM 5
  - Høydegrunnlag: NN2000
  - Ekvidistanse: 1 meter
  - Kartmålestokk: 1:2000 i A1
- 

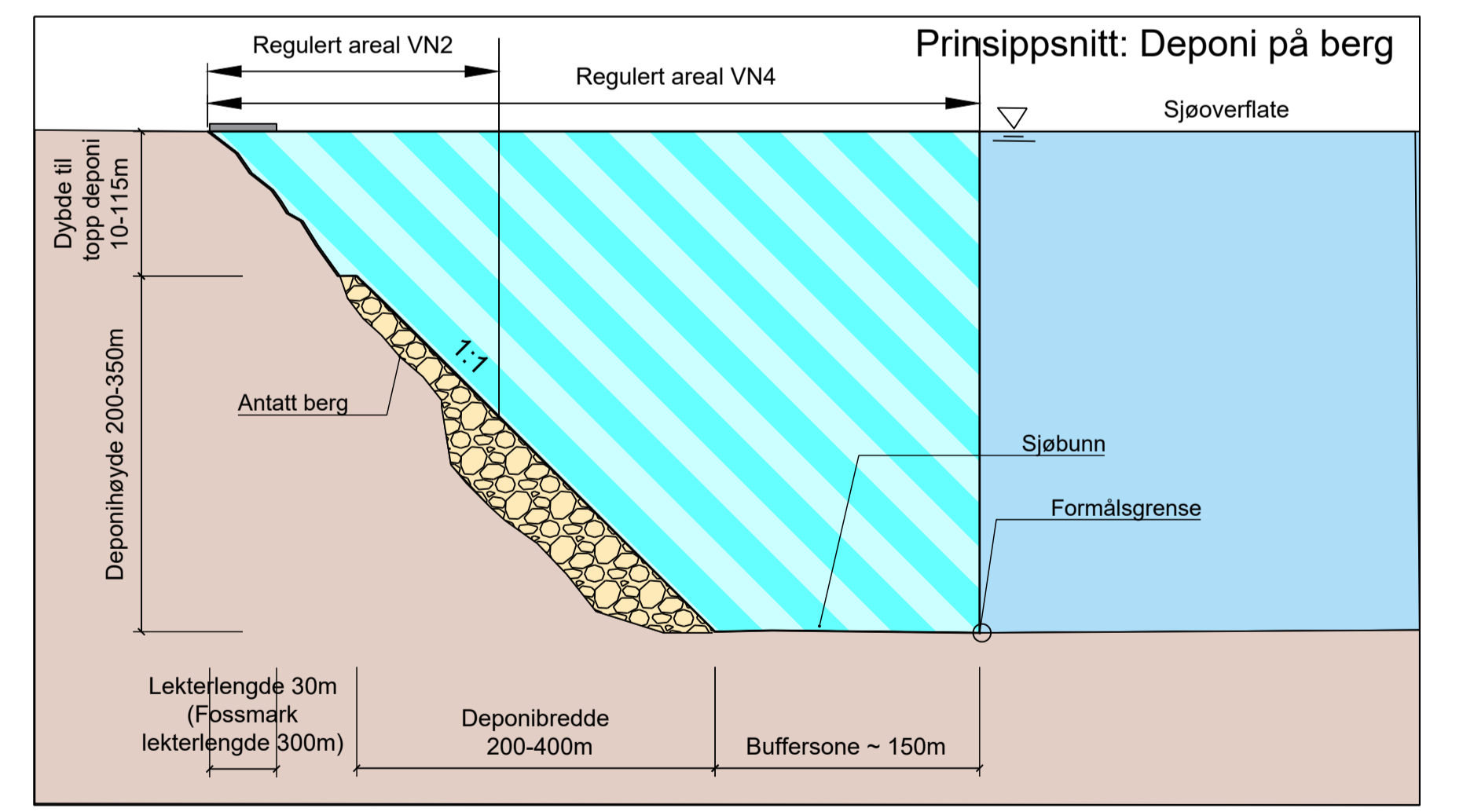
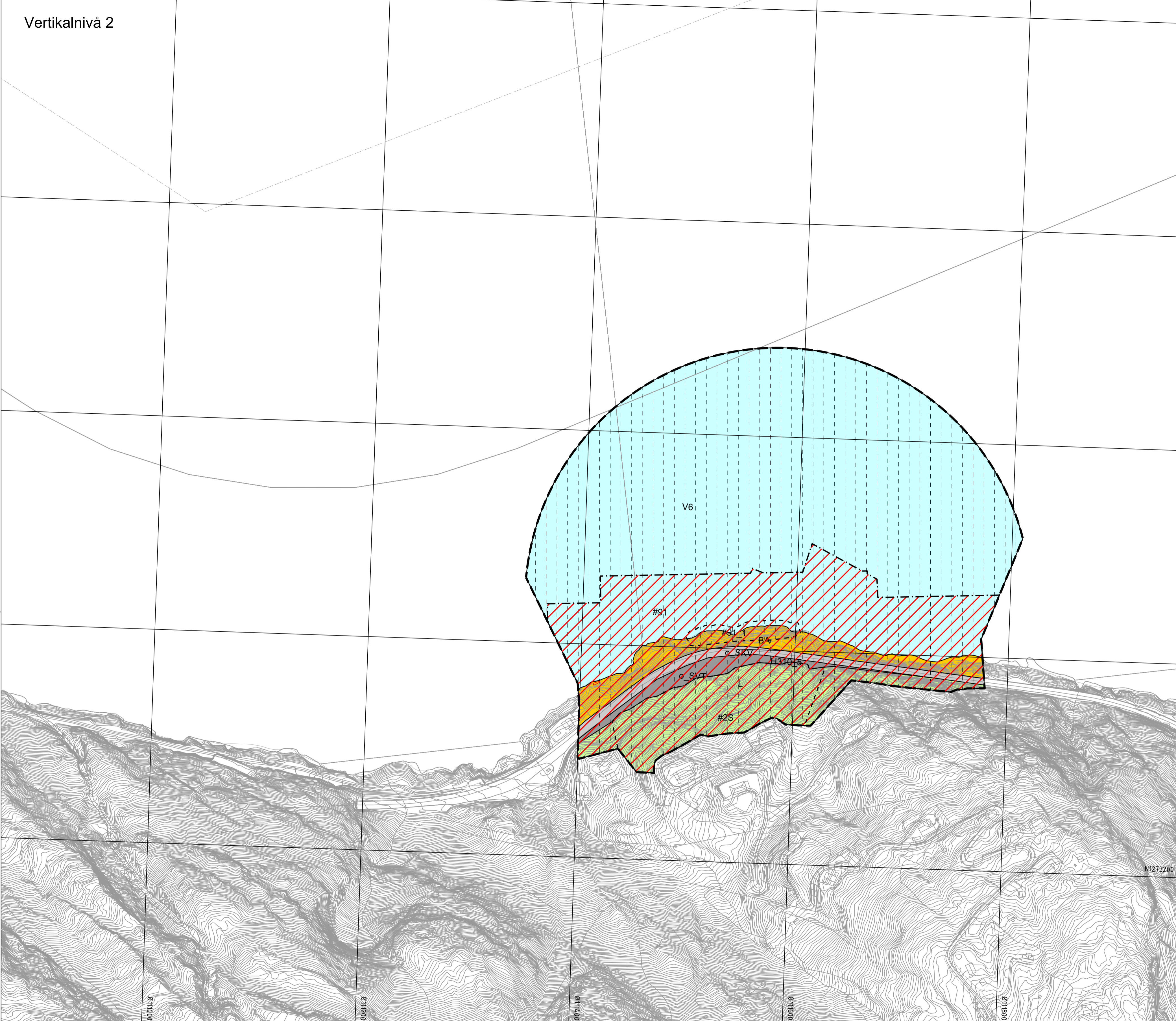
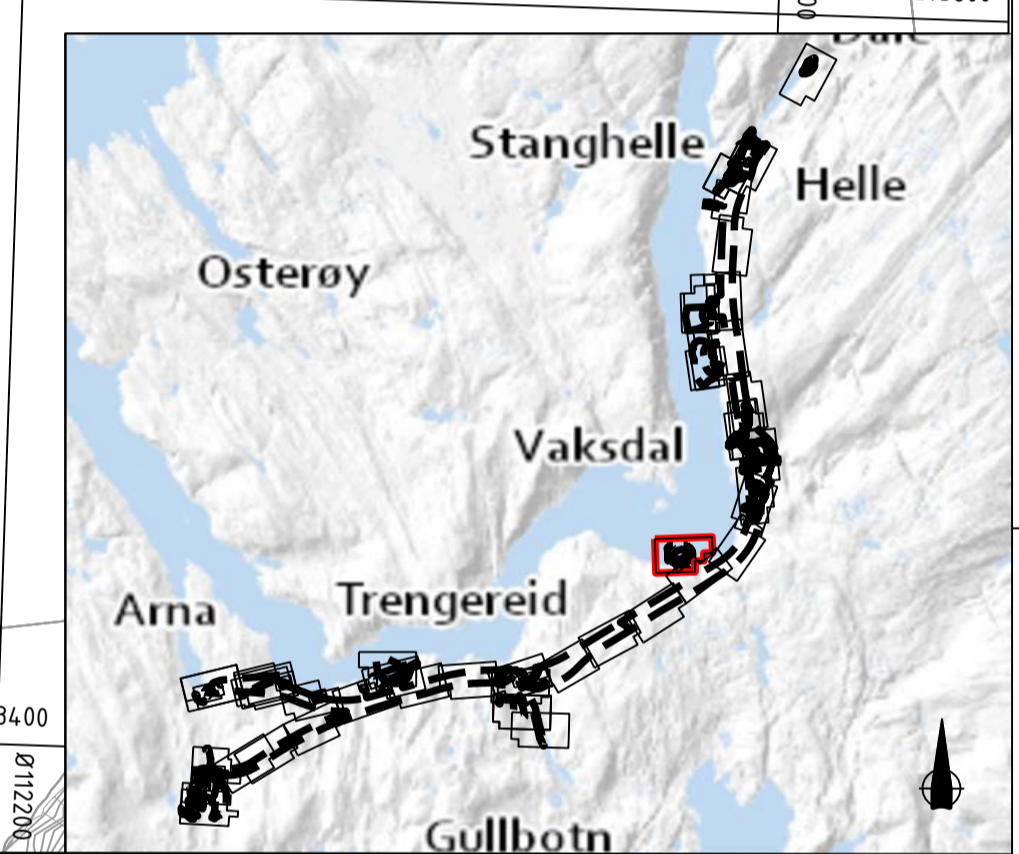
**Revisjon**

Revisjon	Dato	Saksnr.	Signatur
Reguleringsplan med bestemmelser for			
<b>E16 og Vossebanen Arna - Stanghelle</b>			
Kartblad 21 av 47	Alternativ B2		
Saksbehandling i følge plan- og bygningssloven			
Kunngjøring oppstart av reguleringsarbeid	27.04.18-06.07.18	MIME 20/857	
Kunngjøring utvidelse av planområde	11.12.19-24.01.20	-	
Vedtak om høring og offentlig ettersyn	24.06.21	-	
Periode for høring og offentlig ettersyn	01.07.21-17.09.21	-	
Vedtak Kommunal- og moderniseringsdepartementet			
	Dato	Utarbeidet av	Doknr.
	24.11.21	Ramboll Sweco ANS	
	Rev.nr.	Forlagsuttaler	
	05B	Bane NOR og Statens vegvesen	
			UAS-01-X-00072

BANE NOR







**Reguleringsplan PBL 2008**

**§12-5. Nr. 1 - Bygninger og anlegg**

- BA Bygninger og anlegg [1001]
- B Bustader [1110]
- BBH Barnehage [1161]
- BN Næringsbygninger [1300]
- BE Energianlegg [1510]
- BAS Andre særskilt angitte bygninger og anlegg [1590]
- BKB Kombineret bygge- og anleggsformål [1800]
- BKB Bustad/forretning [1801]
- BAA Angitt bygge- og anleggsformål kombinert med andre angitte hovedformål [1900]

**§12-5. Nr. 2 - Samferdselsanlegg og teknisk infrastruktur**

- SKV Køyevveg [2011]
- SF Fortau [2012]
- SGS Gang-/sykkelveg [2015]

- SGG Gangveg/gangareal/gågate [2016]
- SVT Annan veggrunn - teknisk anlegg [2018]
- SVG Annan veggrunn - grøntareal [2019]
- SB Bane [2020]
- STJ Trase for jernbane [2021]
- SBT Annan banegrunn - tekniske anlegg [2028]
- SKH Kollektivhaldeplass [2073]
- SPA Parkeringsplassar [2080]
- SR Rasteplass [2081]
- SKF Kombinerte formål for samferdselsanlegg og/eller tekniske infrastrukturtrasear [2800]

**§12-5. Nr. 3 - Grøntstruktur**

- GTD Turdrag [3030]
- GF Friområde [3040]

**§12-5. Nr. 5 - Landbruks-, natur- og friluftformål og reindrift**

- L LNFR areal for nødvendige tiltak for landbruk og reindrift og gardstilknytt næringsverksemd basert på ressursgrunnlaget på garden [5100]
- LF Friluftformål [5130]

**§12-5. Nr. 6 - Bruk og vern av sjø og vassdrag, med tilhørende strandsone**

- V Bruk og vern av sjø og vassdrag med tilhørende strandsone [6001]
- VAA Angitt formål i sjø og vassdrag med eller utan tilhørende strandsone kombinert med andre angitte hovedformål [6900]

**§12-6 - Omsynssoner**

- Frisikt [140]
- H40 Andre sikringssoner [190]
- H90 Ras- og skredfare [310]
- H300 Flomfare [320]
- H410 Krav som gjeld infrastruktur [410]

- H450 Infrastruktursone massebank [450]
- H530 Omsyn friluftsliv [530]
- H570 Bevaring kulturmiljø [570]
- H700 Bandlegging etter lov om kulturminne [730]
- H740 Bandlegging etter andre lover [740]

**§12-7 - Føresetningsområder**

- #2B Rensebasseng/Brannbasseng [2]
- #2P Portal [2]
- #2S Sikringsområde [2]
- #6 Arkeologisk utgraving [6]
- #91 Midlertidig bygge- og anleggsområde

**Linjesymbol**

- Plangrense
- Formålgrænse
- Bestemmelsegrænse
- Midlertidig bygge- og anleggsgrense

- Byggeline [1211]
- Bebyggelse som forutsettes fjernet [1215]
- Regulert senterlinje [1221]
- Frisiklinje [1222]
- Regulert støyskjerm [1227]
- Bru [1252]
- Grense for sikringsone
- Grense for farezone
- Grense for infrastruktursone
- Grense for angitt hensynssone
- Grense for båndleggingssone

**Punktsymboler**

- Tunnelåpning [1253]
- Avkjørsel - både inn og utkjøring [1242]

**Vertikalnivå**

Vertikalnivå 1 - under bakken [Formål]nr\_1

Vertikalnivå 2 - på bakken [Formål]nr\_2

Vertikalnivå 3 - i bru [Formål]nr\_3

Vertikalnivå 4 - på sjøbott [Formål]nr\_4

Suffiks vertikalnivå

**Eierform**

o = offentlig

f = felles

ingen bokstav = privat

**Kartopplysninger**

Kilde for basiskart: FKB - Geovekst

Dato for basiskart: 16.04.2020

Koordinatsystem: Eurof 89 - NTM 5

Høydegrunnlag: NN2000

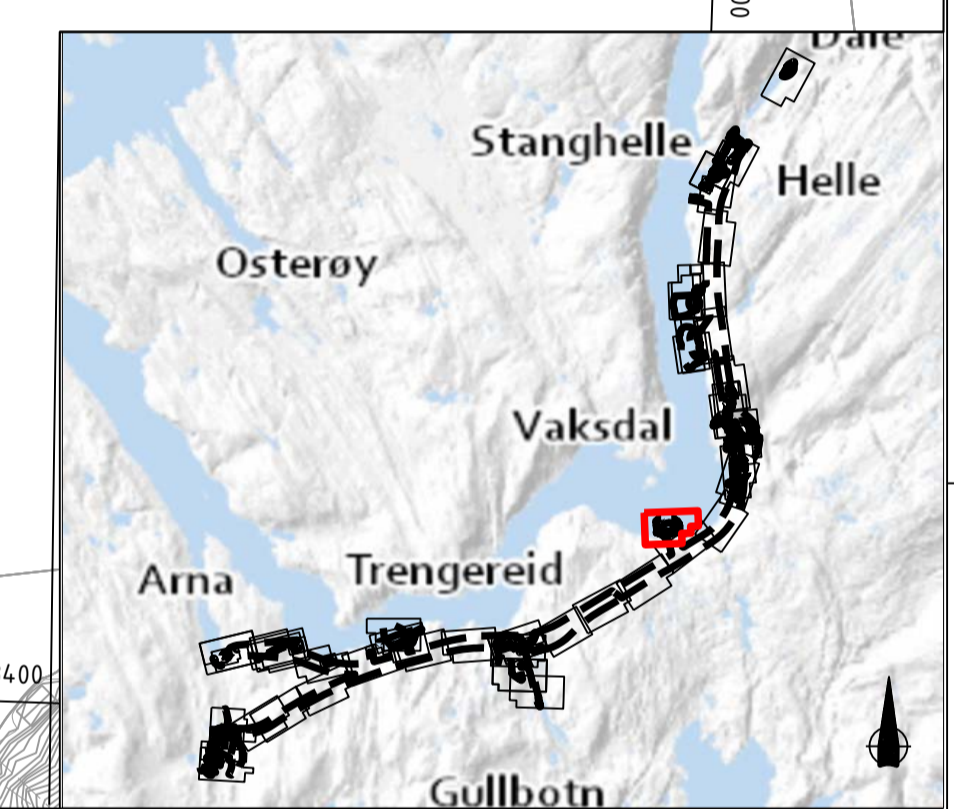
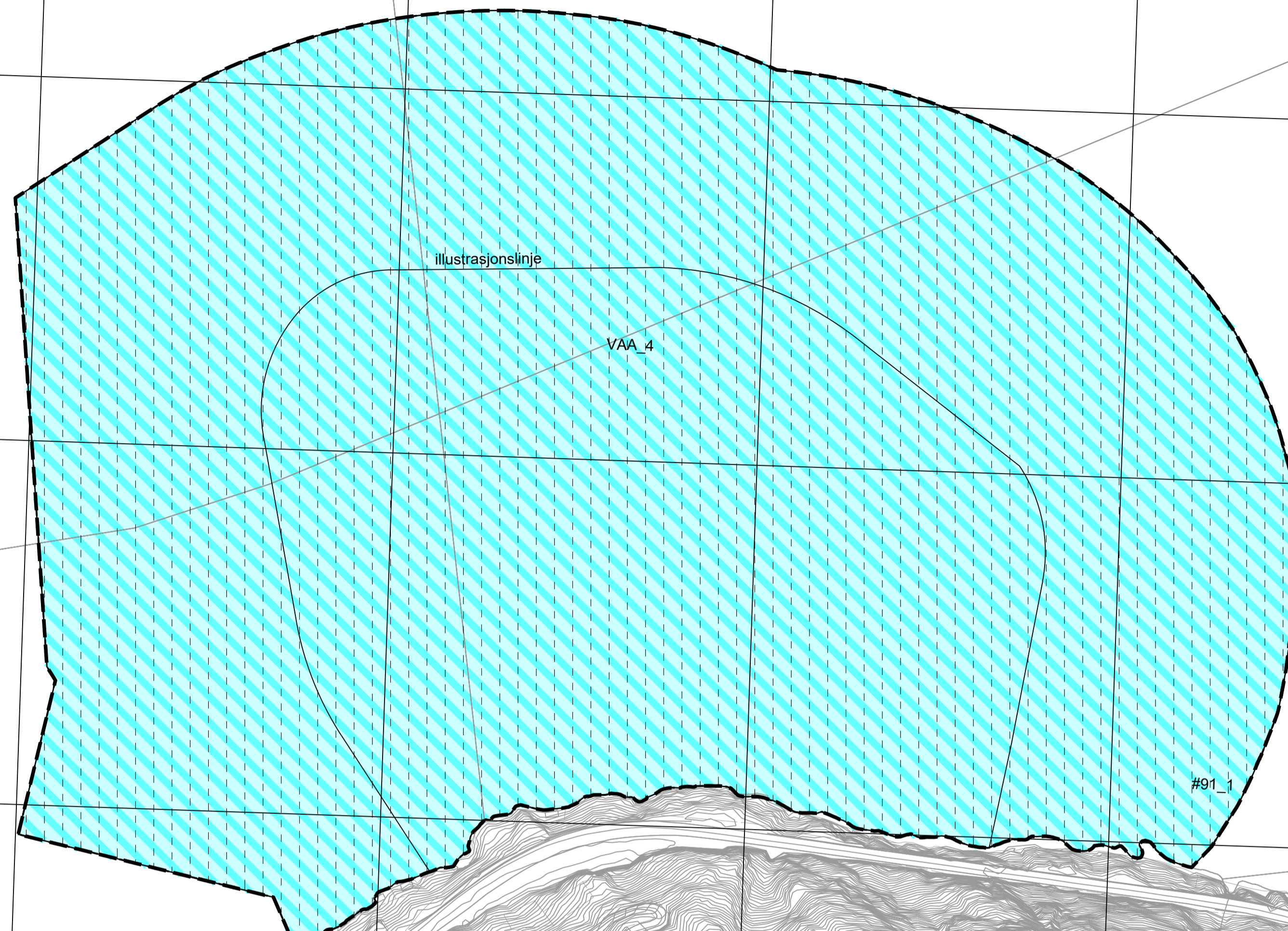
Ekvidistans: 1 meter

Kartmålestokk: 1:2000 i A1

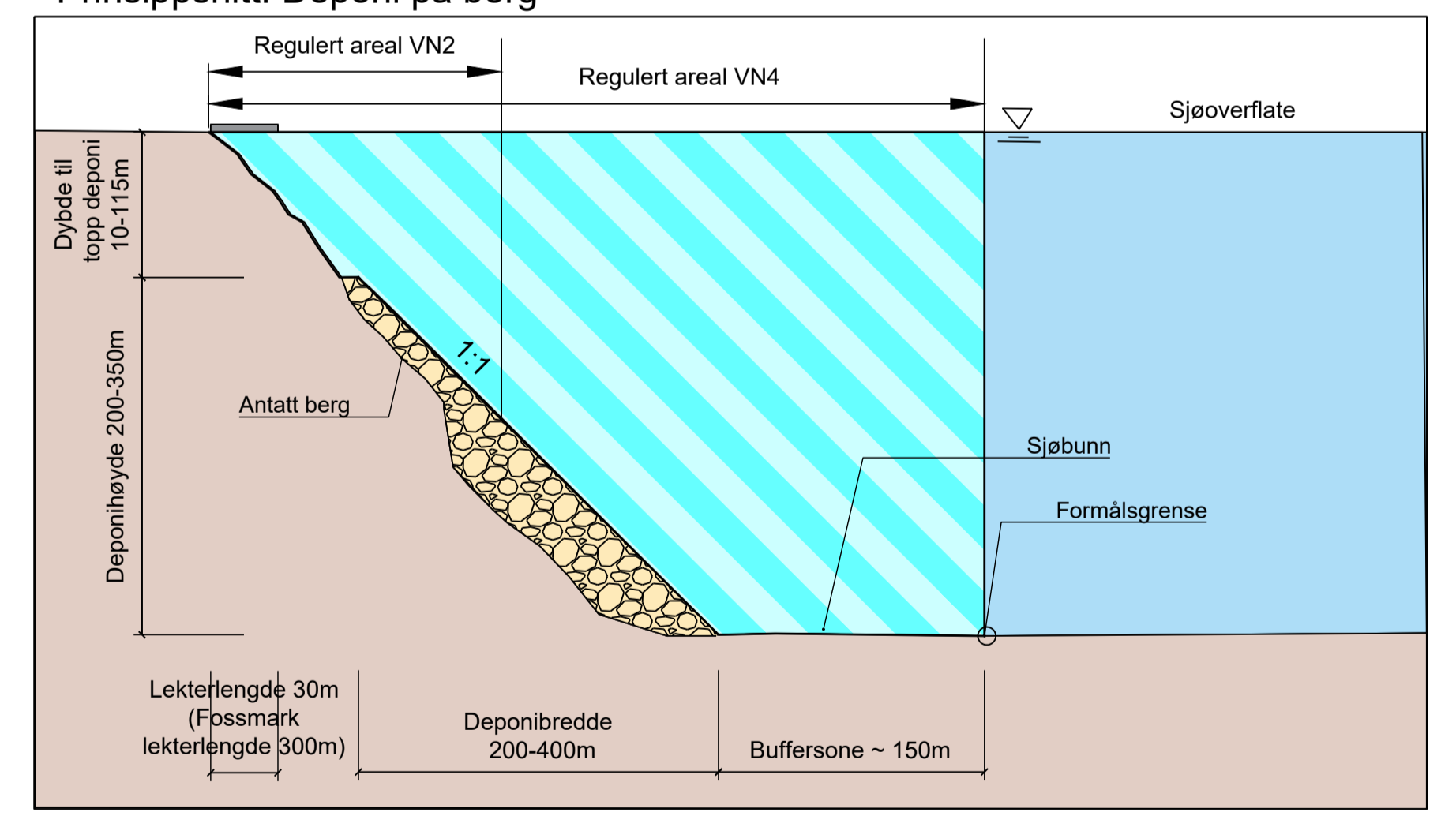
0 25 50 75 100m

Revisjon	Dato	Saksnr.	Signatur
Reguleringsplan med bestemmelser for			
<b>E16 og Vossebanen Arna - Stanghelle</b>			PlanID: NO201703
Kartblad 22 av 47	Deponi MK06 Langhelleneset	Alternativ B2	
Saksbehandling i følge plan- og bygningsloven		Dato	Saksnr.
Kunngjøring oppstart av reguleringsarbeid	27.04.18-06.07.18	MIME 20/857	
Kunngjøring utvidelse av planområde	11.12.19-24.01.20	-	
Vedtatt om høring og offentlig ettersyn	24.06.21	-	
Periode for høring og offentlig ettersyn	01.07.21-17.09.21	-	
Vedtatt Kommunal- og moderniseringsdepartementet			
	Dato	Utarbeidet av	Doknr.
	24.11.21	Ramboll Sweco ANS	
	Rev.ar.	Forslagstiller	
	05B	Bane NOR og Statens vegvesen	
<b>BANE NOR</b>		Statens vegvesen	
		UAS-01-X-00073	





Prinsippnitt: Deponi på berg



**Reguleringsplan PBL 2008**

**§12-5. Nr. 1 - Bygninger og anlegg**

- BA Bygninger og anlegg [1001]
- B Bustader [1110]
- BBH Barnehage [1161]
- BN Næringsbygninger [1300]
- BE Energianlegg [1510]
- BAS Andre særskilt angitte bygninger og anlegg [1590]
- BKB Kombineret bygge- og anleggsformål [1800]
- BKB Bustad/forretning [1801]
- BAA Angitt bygge- og anleggsformål kombinert med andre angitte hovedformål [1900]

**§12-5. Nr. 2 - Samferdselsanlegg og teknisk infrastruktur**

- SKV Køyevveg [2011]
- SF Fortau [2012]
- SGS Gang-/sykkelveg [2015]

- SGG Gangveg/gangareal/gågate [2016]
- SVT Annan veggrunn - teknisk anlegg [2018]
- SVG Annan veggrunn - grøntareal [2019]
- SB Bane [2020]
- STJ Trase for jernbane [2021]
- SBT Annan banegrunn - tekniske anlegg [2028]
- SKH Kollektivhaldeplass [2073]
- SPA Parkeringsplassar [2080]
- SR Rasteplass [2081]
- SKF Kombinerte formål for samferdselsanlegg og/eller tekniske infrastrukturtrasear [2800]

**§12-5. Nr. 3 - Grøntstruktur**

- GTD Turdrag [3030]
- GF Friområde [3040]

**§12-5. Nr. 5 - Landbruks-, natur- og friluftformål og reindrift**

- L LNFR areal for nødvendige tiltak for landbruk og reindrift og gardstilknytt næringsvirksomhet basert på ressursgrunnlaget på garden [5100]
- LF Friluftformål [5130]

**§12-5. Nr. 6 - Bruk og vern av sjø og vassdrag, med tilhørende strandsone**

- V Bruk og vern av sjø og vassdrag med tilhørende strandsone [6001]
- VAA Angitt formål i sjø og vassdrag med eller utan tilhørende strandsone kombinert med andre angitte hovedformål [6900]

**§12-6 - Omsynssoner**

- H40 Frisikt [140]
- H90 Andre sikringssoner [190]
- H30 Ras- og skredfare [310]
- H30 Flomfare [320]
- H40 Krav som gjeld infrastruktur [410]

**§12-7 - Føresetningsområder**

- H450 Infrastruktursone massebank [450]
- H530 Omsyn friluftsliv [530]
- H570 Bevaring kulturmiljø [570]
- H730 Bandlegging etter lov om kulturminne [730]
- H740 Bandlegging etter andre lover [740]
- H20 Rensebasseng/Brannbasseng [2]
- H20 Portal [2]
- H20 Sikringsområde [2]
- H6 Arkeologisk utgraving [6]
- H90 Midlertidig bygge- og anleggsområde

**Linjesymbol**

- Plangrense
- Formålsgrense
- Bestemmelsegrense
- Midlertidig bygge- og anleggsrense

- Byggeline [1211]
- Bebyggelse som forutsettes fjernet [1215]
- Regulert senterlinje [1221]
- Frisiklinje [1222]
- Regulert støyskjerm [1227]
- Bru [1252]
- Grense for sikringsone
- Grense for farezone
- Grense for infrastruktursoner
- Grense for angitt hensynssone
- Grense for båndleggingsone

**Punktsymboler**

- Tunnelåpning [1253]
- Avkjørsel - både inn og utkjøring [1242]

**Vertikalnivå**

Suffiks vertikalnivå

- Vertikalnivå 1 - under bakken [Formål]nr\_1
- Vertikalnivå 2 - på bakken [Formål]nr\_2
- Vertikalnivå 3 - i bru [Formål]nr\_3
- Vertikalnivå 4 - på sjøbott [Formål]nr\_4

**Eierform**

- o = offentlig
- f = felles
- ingen bokstav = privat

**Kartopplysninger**

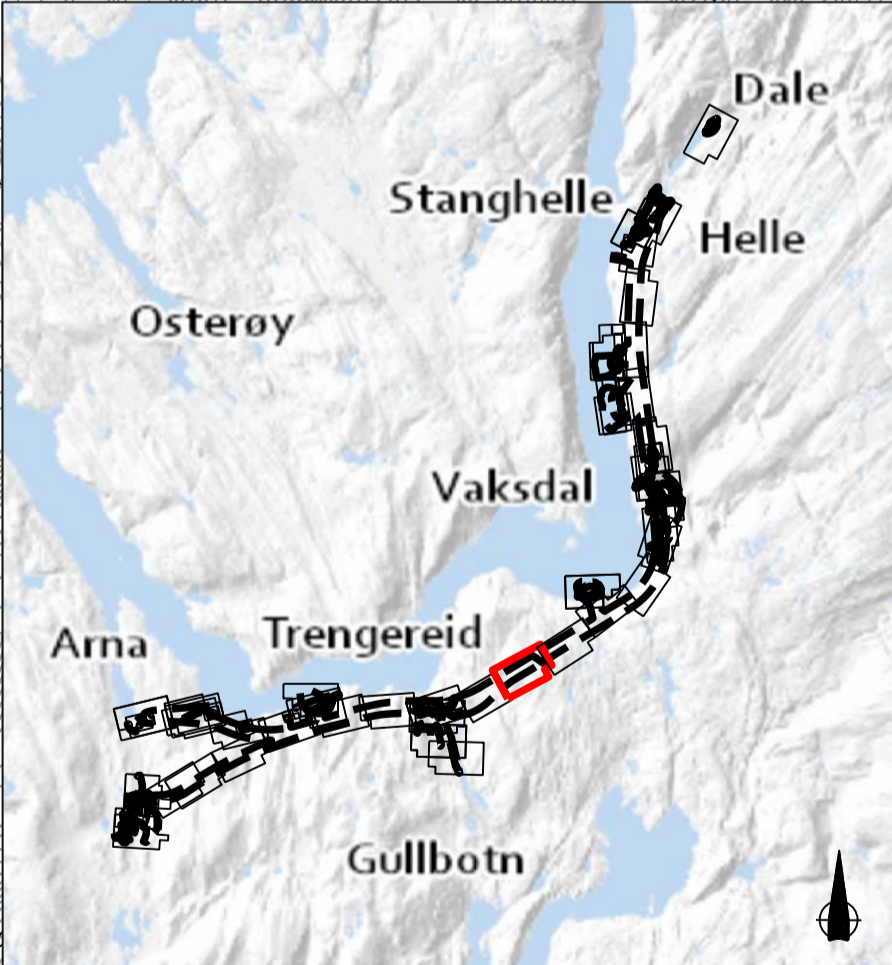
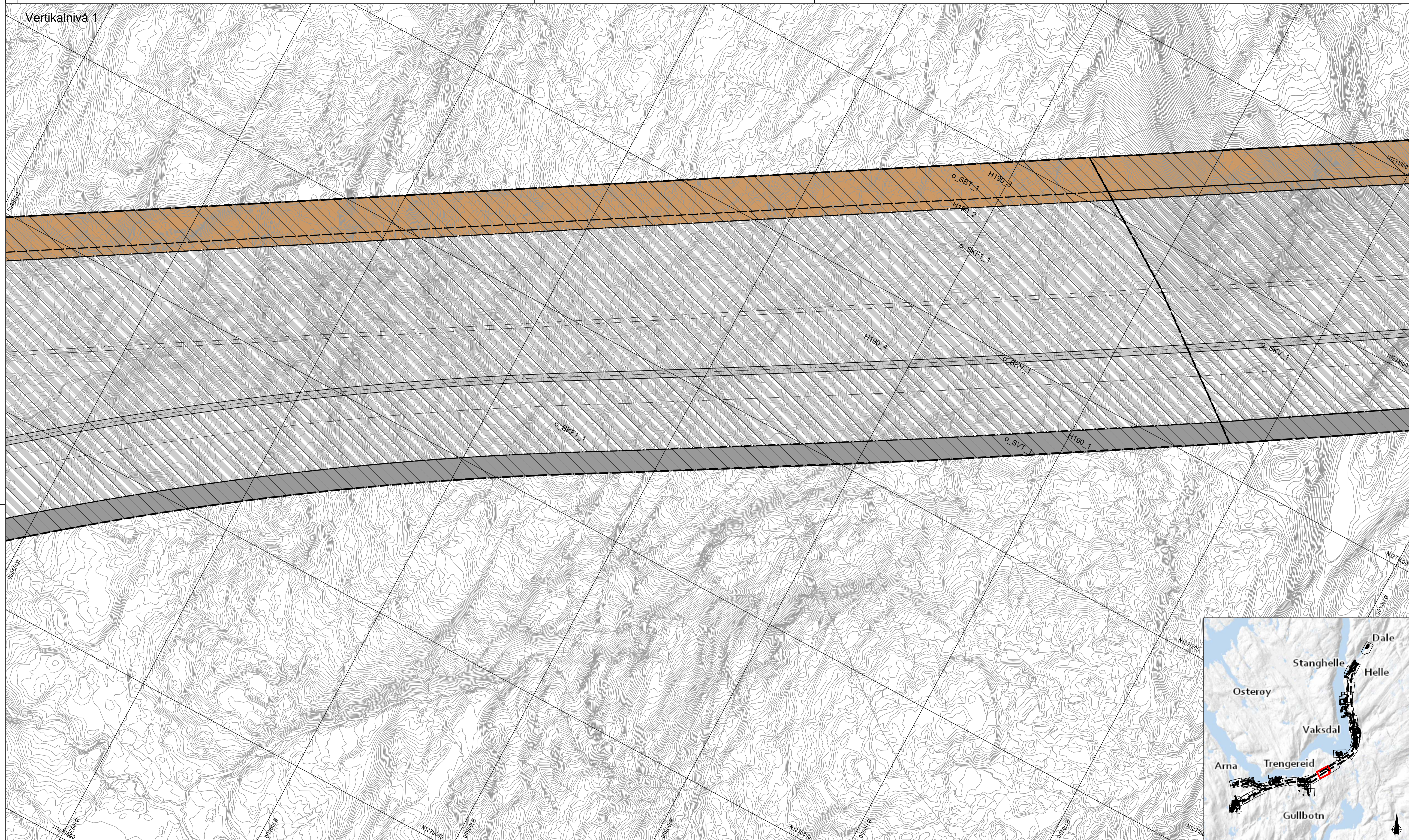
- Kilde for basiskart: FKB - Geovekst
- Dato for basiskart: 16.04.2020
- Koordinatsystem: Eurof 89 - NTM 5
- Høydegrunnlag: NN2000
- Ekvidistanse: 1 meter
- Kartmålestokk: 1:2000 i A1

Revisjon	Dato	Saksnr.	Signatur
Reguleringsplan med bestemmelser for			
<b>E16 og Vossebanen Arna - Stanghelle</b>			PlanID: NO201703
Kartblad 23 av 47 Deponi MK06 Langhelleneset Alternativ B2			
<b>Saksbehandling i følge plan- og bygningsloven</b>			
Kunngjøring oppstart av reguleringsarbeid	27.04.18-06.07.18	MIME 20/857	
Kunngjøring utvidelse av planområde	11.12.19-24.01.20	-	
Vedtatt om høring og offentlig ettersyn	24.06.21	-	
Periode for høring og offentlig ettersyn	01.07.21-17.09.21	-	
Vedtatt Kommunal- og moderniseringsdepartementet			
Dato	24.11.21	Utarbeidet av Rambøll Sveco ANS	Doknr.
Rev.nr.	05B	Forslagstiller Bane NOR og Statens vegvesen	UAS-01-X-00074









**Reguleringsplan PBL 2008**

**§12-5. Nr. 1 - Bygninger og anlegg**

- BA Bygninger og anlegg [1001]
- B Bustader [1110]
- BBH Barnehage [1161]
- BN Næringsbygninger [1300]
- BE Energianlegg [1510]
- BAS Andre særskilt angitte bygninger og anlegg [1590]
- BKB Kombineret bygge- og anleggsformål [1800]
- BKB Bustadforretning [1801]
- BAA Angitt bygge- og anleggsformål kombinert med andre angitte hovedformål [1900]

**§12-5. Nr. 2 - Samferdselsanlegg og teknisk infrastruktur**

- SKV Køyreveg [2011]
- SF Fortau [2012]
- SGS Gang-/sykkelveg [2015]

- SGG Gangveg/gangareal/gågate [2016]
- SVT Annan veggrunn - teknisk anlegg [2018]
- SVG Annan veggrunn - grøntareal [2019]
- SB Bane [2020]
- STJ Trase for jernbane [2021]
- SBT Annan banegrund - tekniske anlegg [2028]
- SKH Kollektivhaldeplass [2073]
- SPA Parkeringsplassar [2080]
- SR Rasteplass [2081]
- SKF Kombinerte formål for samferdselsanlegg og/eller tekniske infrastrukturareal [2800]

**§12-5. Nr. 3 - Grøntstruktur**

- GTD Turdrag [3030]
- GF Friområde [3040]

**§12-5. Nr. 5 - Landbruks-, natur- og friluftformål og reindrift**

- L LNFR areal for nødvendige tiltak for landbruk og reindrift og gardstilknytt næringsverksemd basert på ressursgrunnlaget på garden [5100]
- LF Friluftformål [5130]

**§12-5. Nr. 6 - Bruk og vern av sjø og vassdrag, med tilhørende strandsone**

- V Bruk og vern av sjø og vassdrag med tilhørende strandsone [6001]
- VAA Angitt formål i sjø og vassdrag med eller utan tilhørende strandsone kombinert med andre angitte hovudformål [6900]

**§12-6 - Omsynssoner**

- Frisikt [140]
- Andre sikringssoner [190]
- Ras- og skredfare [310]
- Flomfare [320]
- Krav som gjeld infrastruktur [410]

- R450 Infrastruktursone massebank [450]
- R530 Omsyn friluftsliv [530]
- R570 Bevaring kulturmiljø [570]
- H1730 Bandlegging etter lov om kulturminne [730]
- H1740 Bandlegging etter andre lover [740]

**§12-7 - Foresegnområder**

- Rensebasseng/Brannbasseng [2]
- Portal [2]
- Sikringsområde [2]
- Arkeologisk utgraving [6]
- Midlertidig bygge- og anleggsområde

**Linjesymbol**

- Plangrense
- Formålgrense
- Bestemmelsegrense
- Midlertidig bygge- og anleggsgrense

- Byggegrense [1211]
- Bebyggelse som forutsettes fjernet [1215]
- Regulert senterlinje [1221]
- Frisiklinje [1222]
- Regulert støyskjerm [1227]
- Bru [1252]
- Grense for sikringszone
- Grense for faresone
- Grense for infrastruktursone
- Grense for angitt hensynszone
- Grense for bandleggingssone

**Punktsymboler**

- Tunnelåpning [1253]
- Avkjørsel - bade inn og utkjøring [1242]

**Vertikalnivå**

Vertikalnivå 1 - under bakken  
Vertikalnivå 2 - på bakken  
Vertikalnivå 3 - i bru  
Vertikalnivå 4 - på sjøbott

Suffiks vertikalnivå

- Formål[nr]\_1
- Formål[nr]\_2
- Formål[nr]\_3
- Formål[nr]\_4

**Eierform**

o = offentlig  
f = felles  
ingen bokstav = privat

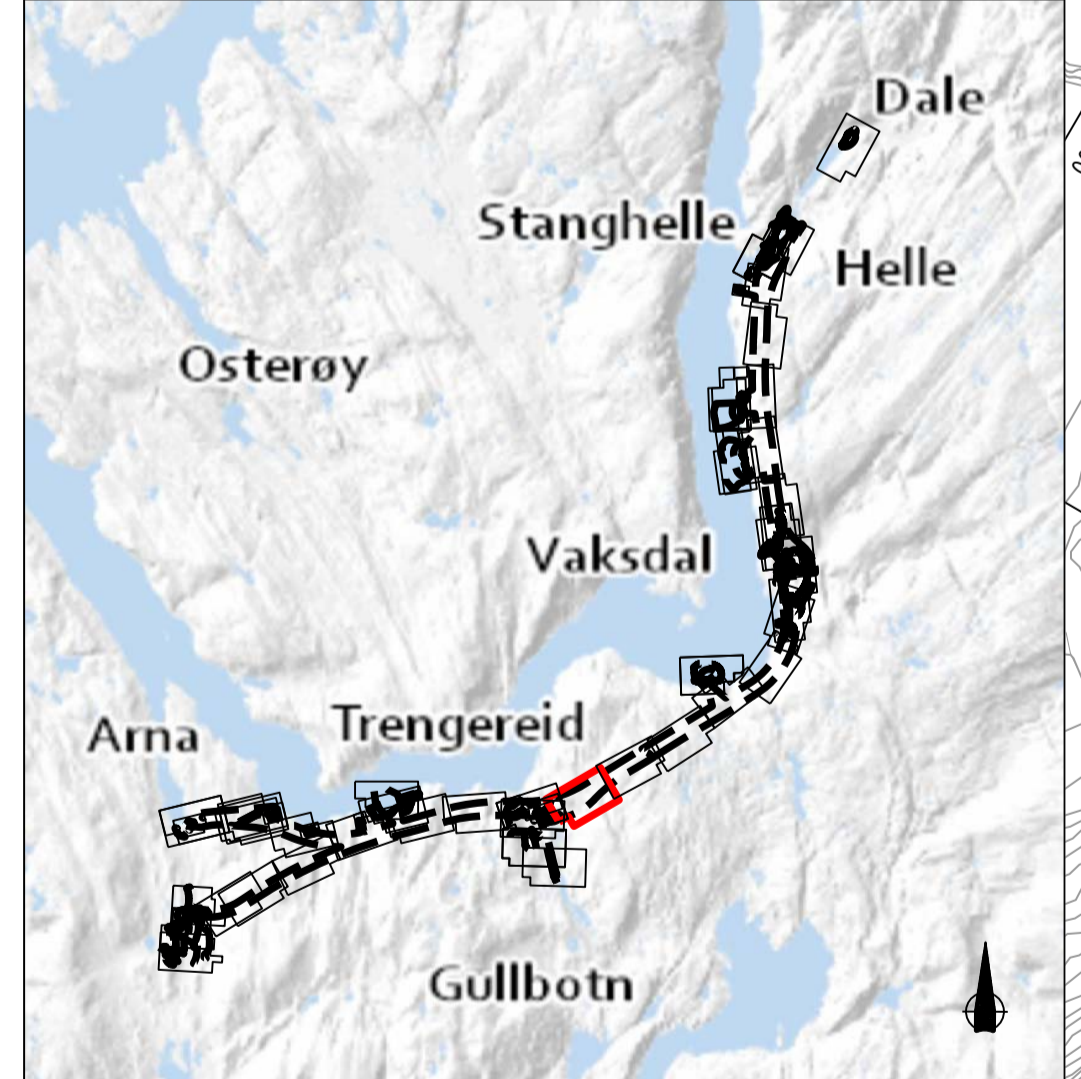
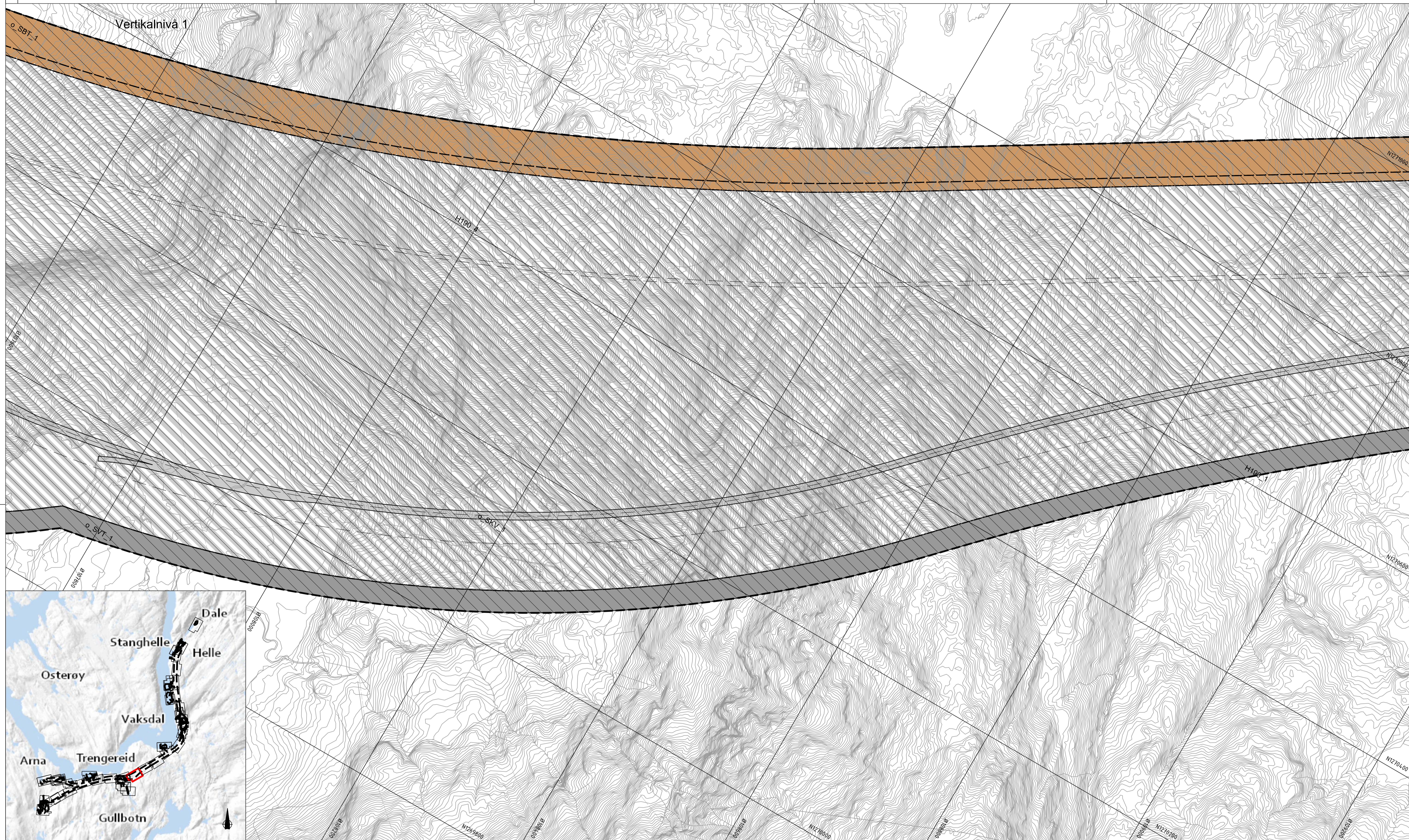
**Kartopplysninger**

Kilde for basiskart: FKB - Geovekst  
Dato for basiskart: 16.04.2020  
Koordinatsystem: Euref 89 -NTM 5  
Høydegrunnlag: NN2000  
Ekvidistans: 1 meter  
Kartmålestokk: 1:2000 i A1

0 25.0 50 75 100m

Revisjon	Dato	Saksnr.	Signatur
Reguleringsplan med bestemmelser for			PlanID: NO201703
<b>E16 og Vossebanen Arna - Stanghelle</b>			
Kartblad 25 av 47		Alternativ B2	
<b>Saksbehandling i følge plan- og bygningssloven</b>			
Kunngjøring oppstart av reguleringsarbeid	27.04.18-06.07.18	MIME 20/857	
Kunngjøring utvidelse av planområde	11.12.19-24.01.20	-	
Vedtak om høring og offentlig ettersyn	24.06.21	-	
Periode for høring og offentlig ettersyn	01.07.21-17.09.21	-	
Vedtak Kommunal- og moderniseringsdepartementet			
Dato	24.11.21	Utarbeidet av Ramboll Sweco ANS	Doknr.
Rev.nr.	05B	Forlagsuttaler Bane NOR og Statens vegvesen	UAS-01-X-00076





**Reguleringsplan PBL 2008**

**§12-5. Nr. 1 - Bygninger og anlegg**

- BA Bygninger og anlegg [1001]
- B Bustader [1110]
- BBH Barnehage [1161]
- BN Næringsbygninger [1300]
- BE Energianlegg [1510]
- BAS Andre særskilt angitte bygninger og anlegg [1590]
- BKB Kombineret bygge- og anleggsformål [1800]
- BKB Bustad/forretning [1801]
- BAA Angitt bygge- og anleggsformål kombinert med andre angitte hovedformål [1900]

**§12-5. Nr. 2 - Samferdselsanlegg og teknisk infrastruktur**

- SKV Køyreveg [2011]
- SF Fortau [2012]
- SGS Gang-/sykkelveg [2015]

- SGG Gangveg/gangareal/gågate [2016]
- SVT Annan veggrunn - teknisk anlegg [2018]
- SVG Annan veggrunn - grøntareal [2019]
- SB Bane [2020]
- STJ Trase for jernbane [2021]
- SBT Annan banegrund - tekniske anlegg [2028]
- SKH Kollektivhaldeplass [2073]
- SPA Parkeringsplassar [2080]
- SR Rasteplass [2081]
- SKF Kombinerte formål for samferdselsanlegg og/eller tekniske infrastrukturareal [2800]

**§12-5. Nr. 3 - Grøntstruktur**

- GTD Turdrag [3030]
- GF Friområde [3040]

**§12-5. Nr. 5 - Landbruks-, natur- og friluftformål og reindrift**

- L LNFR areal for nødvendige tiltak for landbruk og reindrift og gardstilknytt næringsvirksomhet basert på ressursgrunnlaget på garden [5100]
- LF Friluftformål [5130]

**§12-5. Nr. 6 - Bruk og vern av sjø og vassdrag, med tilhørende strandsone**

- V Bruk og vern av sjø og vassdrag med tilhørende strandsone [6001]
- VAA Angitt formål i sjø og vassdrag med eller utan tilhørende strandsone kombinert med andre angitte hovedformål [6900]

**§12-6 - Omsynssoner**

- Friskilt [140]
- Andre sikringssoner [190]
- Ras- og skredfare [310]
- Flomfare [320]
- Krav som gjeld infrastruktur [410]

- R450 Infrastruktursonne massebank [450]
- R530 Omsyn friluftsliv [530]
- R570 Bevaring kulturmiljø [570]
- R730 Bandlegging etter lov om kulturminne [730]
- R740 Bandlegging etter andre lover [740]

**§12-7 - Foresegnsområder**

- Rensebasseng/Brannbasseng [2]
- Portal [2]
- Sikringsområde [2]
- Arkeologisk utgraving [6]
- Midlertidig bygge- og anleggsområde

**Linjesymbol**

- Piangrense
- Formålgrense
- Bestemmelsegrense
- Midlertidig bygge- og anleggsgrense

- Byggegrense [1211]
- Bebyggelse som forutsettes fjernet [1215]
- Regulert senterlinje [1221]
- Frisiklinje [1222]
- Regulert støyskjerm [1227]
- Bru [1252]
- Grense for sikringszone
- Grense for faresone
- Grense for infrastruktursonne
- Grense for angitt hensynssone
- Grense for bandleggingssone

**Punktsymboler**

- Tunnelåpning [1253]
- Avkjørsel - både inn og utkjøring [1242]

**Vertikalnivå**

- Vertikalnivå 1 - under bakken
- Vertikalnivå 2 - på bakken
- Vertikalnivå 3 - i bru
- Vertikalnivå 4 - på sjøbott

Suffiks vertikalnivå

- Formål[nr]\_1
- Formål[nr]\_2
- Formål[nr]\_3
- Formål[nr]\_4

**Eierform**

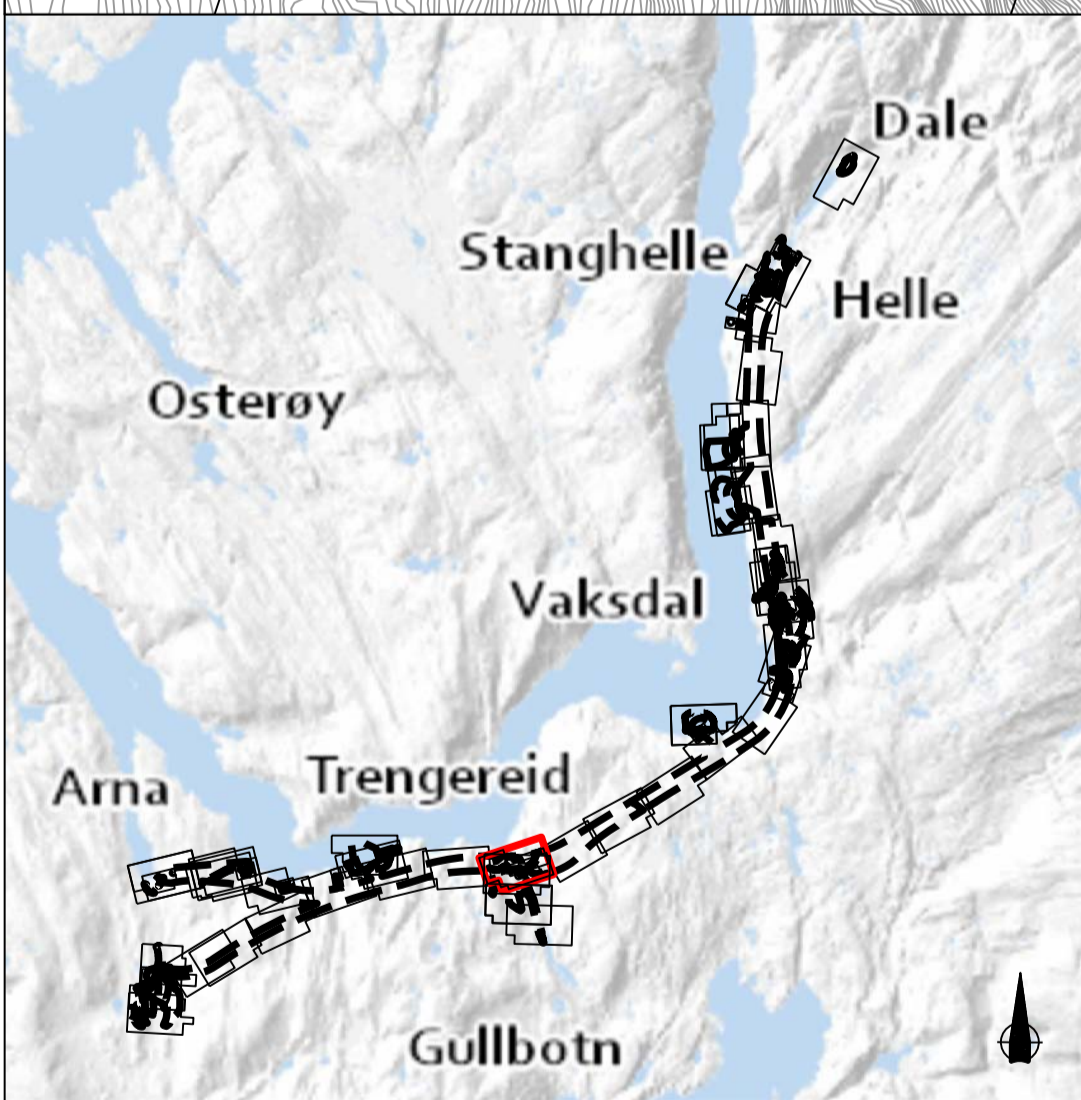
- o = offentlig
- f = felles
- ingen bokstav = privat

**Kartopplysninger**

- Kilde for basiskart: FKB - Geovekst
- Dato for basiskart: 16.04.2020
- Koordinatsystem: Euref 89 -NTM 5
- Høydegrunnlag: NN2000
- Ekvidistanse: 1 meter
- Kartmålestokk: 1:2000 i A1

Revisjon	Dato	Saksnr.	Signatur
Reguleringsplan med bestemmelser for			PlanID: NO201703
<b>E16 og Vossebanen Arna - Stanghelle</b>			
Kartblad 26 av 47			Alternativ B2
Saksbehandling i følge plan- og bygningssloven			
Kunngjøring oppstart av reguleringsarbeid	27.04.18-06.07.18	MIME 20/857	
Kunngjøring utvidelse av planområde	11.12.19-24.01.20	-	
Vedtak om høring og offentlig ettersyn	24.06.21	-	
Periode for høring og offentlig ettersyn	01.07.21-17.09.21	-	
Vedtak Kommunal- og moderniseringsdepartementet			
Dato	24.11.21	Utarbeidet av	Doknr.
Rev.nr.	05B	Ramboll Sweco ANS	
Forlagsuttaler			
Bane NOR og			
Statens vegvesen			UAS-01-X-00077





**Reguleringsplan PBL 2008**

**§12-5. Nr. 1 - Bygninger og anlegg**

- BA Bygninger og anlegg [1001]
- B Bustader [1110]
- BBH Barnehage [1161]
- BN Næringsbygninger [1300]
- BE Energianlegg [1510]
- BAS Andre særskilt angitte bygninger og anlegg [1590]
- BKB Kombineret bygge- og anleggsformål [1800]
- BKB Bustad/forretning [1801]
- BAA Angitt bygge- og anleggsformål kombinert med andre angitte hovedformål [1900]

**§12-5. Nr. 2 - Samferdselsanlegg og teknisk infrastruktur**

- SKV Køyevveg [2011]
- SF Fortau [2012]
- SGS Gang-/sykkelveg [2015]

- SGG Gangveg/gangareal/gågate [2016]
- SVT Annan veggrunn - teknisk anlegg [2018]
- SVG Annan veggrunn - grøntareal [2019]
- SB Bane [2020]
- STJ Trase for jernbane [2021]
- SBT Annan banegrunn - tekniske anlegg [2028]
- SKH Kollektivhaldeplass [2073]
- SPA Parkeringsplassar [2080]
- SR Rasteplass [2081]
- SKF Kombinerte formål for samferdselsanlegg og/eller tekniske infrastrukturtrasear [2800]

**§12-5. Nr. 3 - Grøntstruktur**

- GTD Turdrag [3030]
- GF Friområde [3040]

**§12-5. Nr. 5 - Landbruks-, natur- og friluftformål og reindrift**

- L LNFR areal for nødvendige tiltak for landbruk og reindrift og gardstilknytt næringsverksomd basert på ressursgrunnlaget på garden [5100]
- LF Friluftformål [5130]

**§12-5. Nr. 6 - Bruk og vern av sjø og vassdrag, med tilhørende strandsone**

- V Bruk og vern av sjø og vassdrag med tilhørende strandsone [6001]
- VAA Angitt formål i sjø og vassdrag med eller utan tilhørende strandsone kombinert med andre angitte hovedformål [6900]

**§12-5. Nr. 7 - Omsynssoner**

- H40 Frisikt [140]
- H30 Andre sikringssoner [190]
- H30 Ras- og skredfare [310]
- H30 Flomfare [320]
- H40 Krav som gjeld infrastruktur [410]

**§12-7 - Føresetningsområder**

- H450 Infrastruktursone massebank [450]
- H530 Omsyn friluftsliv [530]
- H570 Bevaring kulturmiljø [570]
- H730 Bandlegging etter lov om kulturminne [730]
- H740 Bandlegging etter andre lover [740]

**§12-7 - Føresetningsområder**

- H2B Rensebasseng/Brannbasseng [2]
- H2E Portal [2]
- H2S Sikringsområde [2]
- H40 Arkeologisk utgraving [6]
- H40 Midlertidig bygge- og anleggsområde

**Linjesymbol**

- Plangrense
- - - Formålgrense
- - - Bestemmelsegrense
- - - Midlertidig bygge- og anleggsgrense

- - - Byggegrense [1211]
- - - Bebyggelse som forutsettes fjernet [1215]
- - - Regulert senterlinje [1221]
- - - Frisiktlinje [1222]
- - - Regulert støyskjerm [1227]
- - - Bru [1252]
- - - Grense for sikringsone
- - - Grense for faresone
- - - Grense for infrastruktursone
- - - Grense for angitt hensynssone
- - - Grense for bandleggingsone

**Punktsymboler**

- - - Tunnelåpning [1253]
- ↔ Avkjørsel - bade inn og utkjøring [1242]

**Vertikalnivå**

Vertikalnivå 1 - under bakken  
 Vertikalnivå 2 - på bakken  
 Vertikalnivå 3 - i bru  
 Vertikalnivå 4 - på sjøbott

Suffiks vertikalnivå  
 [Formål][nr]\_1  
 [Formål][nr]  
 [Formål][nr]\_3  
 [Formål][nr]\_4

**Eierform**

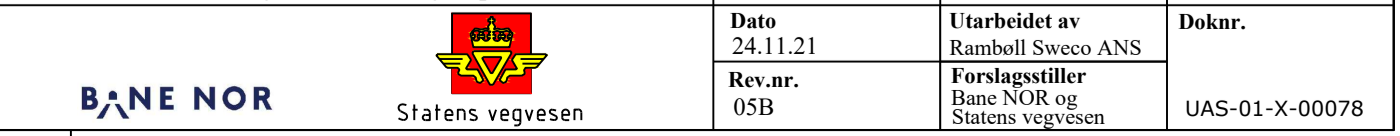
o = offentlig  
 f = felles  
 ingen bokstav = privat

**Kartopplysninger**

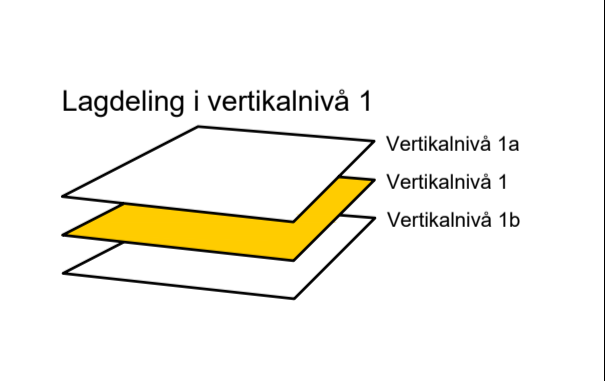
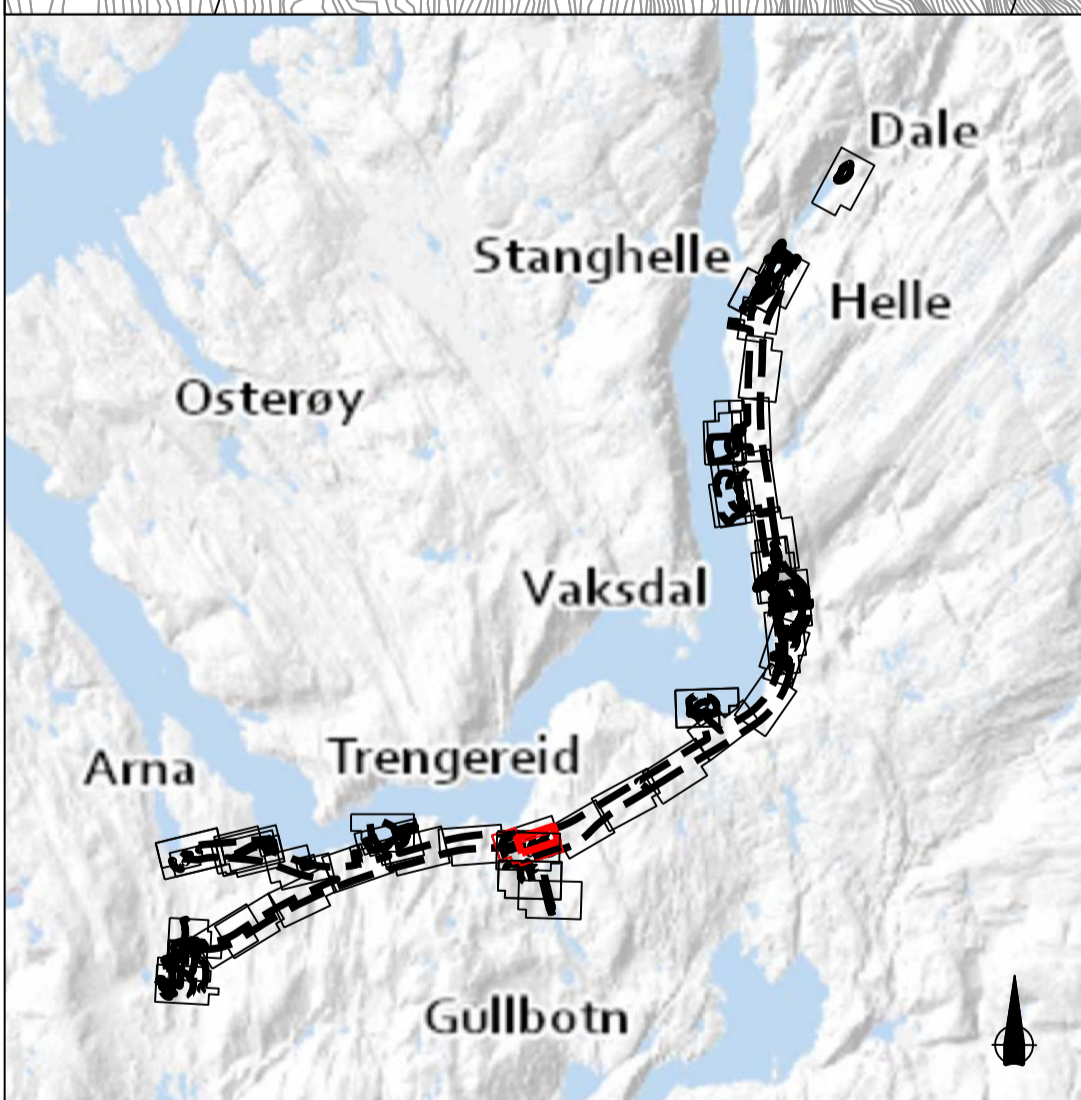
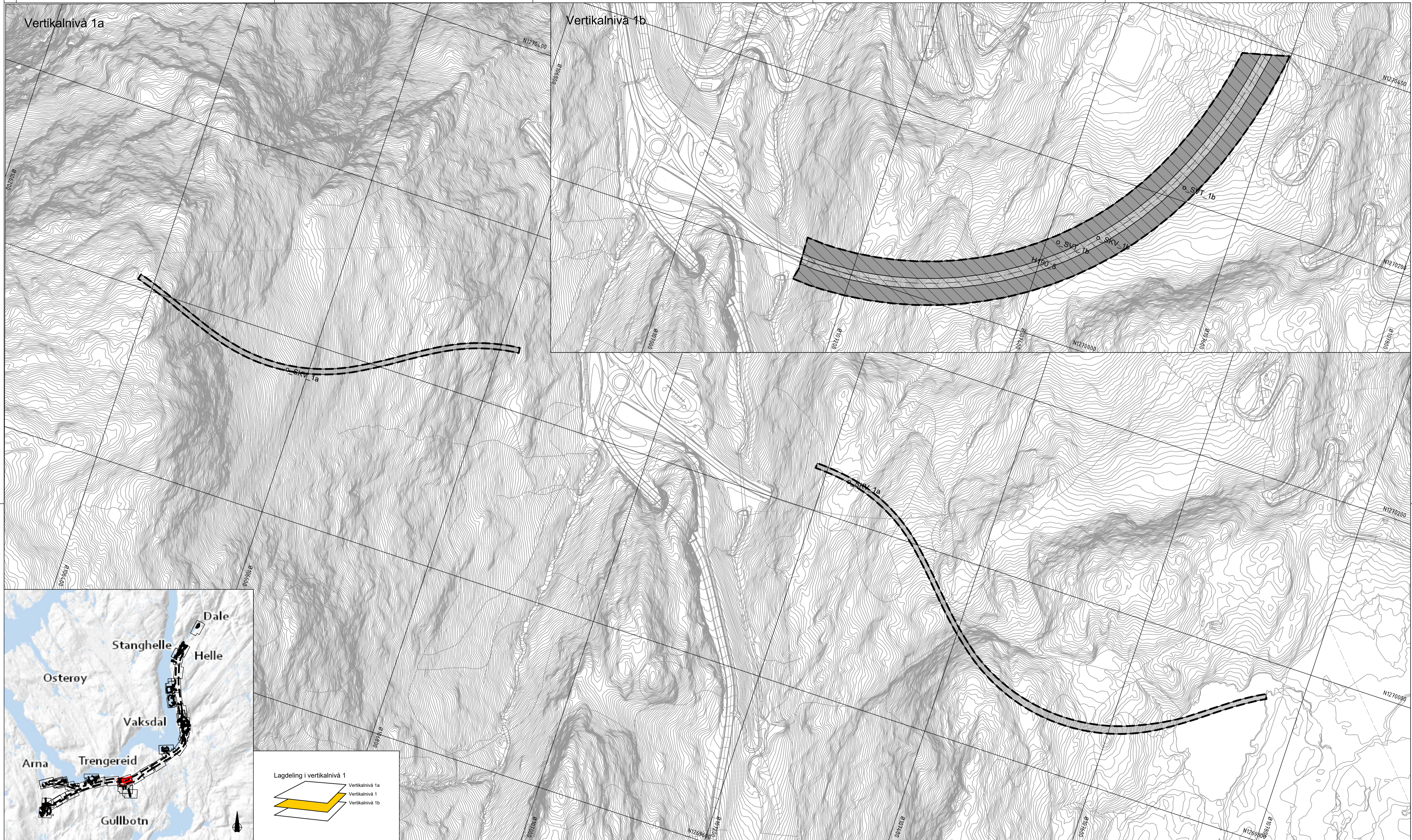
Kilde for basiskart: FKB - Geovekst  
 Dato for basiskart: 16.04.2020  
 Koordinatsystem: Euref 89 - NTM 5  
 Høydegrunnlag: NN2000  
 Ekvivalens: 1 meter  
 Kartmålestokk: 1:2000 i A1

0 25 50 75 100m

Revisjon	Dato	Saksnr.	Signatur
Reguleringsplan med bestemmelser for			PlanID: NO201703
<b>E16 og Vossebanen Arna - Stanghelle</b>			
Kartblad 27 av 47		Alternativ B2	
Saksbehandling i følge plan- og bygningsloven		Dato	Saksnr.
Kunngjøring oppstart av reguleringsarbeid		27.04.18-06.07.18	MIME 20/857
Kunngjøring utvidelse av planområde		11.12.19-24.01.20	-
Vedtatt om høring og offentlig ettersyn		24.06.21	-
Periode for høring og offentlig ettersyn		01.07.21-17.09.21	-
Vedtatt Kommunal- og moderniseringsdepartementet			
Dato	Utarbeidet av	Doknr.	
24.11.21	Ramboll Sweco ANS		
Rev.nr.	Forslagstiller		
05B	Bane NOR og Statens vegvesen		UAS-01-X-00078







**Reguleringsplan PBL 2008**

**§12-5. Nr. 1 - Bygninger og anlegg**

BA	Bygninger og anlegg [1001]
B	Bustader [1110]
BBH	Barnehage [1161]
BN	Næringsbygninger [1300]
BE	Energianlegg [1510]
BAS	Andre særskilt angitte bygninger og anlegg [1590]
BKB	Kombinert bygge- og anleggsformål [1800]
BKB	Bustad/forretning [1801]
BAA	Angitt bygge- og anleggsformål kombinert med andre angitte hovedformål [1900]

**§12-5. Nr. 2 - Samferdselsanlegg og teknisk infrastruktur**

SKV	Køyeveg [2011]
SF	Fortau [2012]
SGS	Gang-/sykkelveg [2015]

SGG	Gangveg/gangareal/gågate [2016]
SVT	Annan veggrunn - teknisk anlegg [2018]
SVG	Annan veggrunn - grøntareal [2019]
SB	Bane [2020]
STJ	Trasé for jernbane [2021]
SBT	Annan banegrunn - tekniske anlegg [2028]
SKH	Kollektivhaldeplass [2073]
SPA	Parkeringsplassar [2080]
SR	Rasteplass [2081]
SKF	Kombinerte formål for samferdselsanlegg og/eller tekniske infrastrukturtrasear [2800]

**§12-5. Nr. 3 - Grøntstruktur**

GTD	Turdrag [3030]
GF	Frionråde [3040]

**§12-5. Nr. 5 - Landbruks-, natur- og friluftformål og reindrift**

L	LNFR areal for nødvendige tiltak for landbruk og reindrift og gardstilknytt næringsverksområde basert på ressursgrunnlaget på garden [5100]
LF	Friluftformål [5130]

**§12-5. Nr. 6 - Bruk og vern av sjø og vassdrag, med tilhørende strandsone**

V	Bruk og vern av sjø og vassdrag med tilhørende strandsone [6001]
VAA	Angitt formål i sjø og vassdrag med eller utan tilhørende strandsone kombinert med andre angitte hovedformål [6900]

**§12-6 - Omsynssoner**

H40	Friskt [140]
H30	Andre sikringssoner [190]
H30	Ras- og skredfare [310]
H30	Flomfare [320]
H40	Krav som gjeld infrastruktur [410]

**§12-7 - Føresegnområder**

H450	Infrastruktursone massebank [450]
H530	Omsyn friluftsliv [530]
H570	Bevaring kulturmiljø [570]
H730	Bandlegging etter lov om kulturminne [730]
H740	Bandlegging etter andre lover [740]

**§12-7 - Føresegnområder**

H20	Renserbasseng/Brannbasseng [2]
H20	Portal [2]
H20	Sikringsområde [2]
H40	Arkeologisk utgraving [6]
H40	Midlertidig bygge- og anleggsområde

**Linjesymbol**

—	Piangrense
---	Formålgrense
- - -	Bestemmelsegrense
- · - · -	Midlertidig bygge- og anleggsgrense

**Byggegrense [1211]**

**Bebyggelse som forutsettes fjernet [1215]**

**Regulert senterlinje [1221]**

**Frisiktiline [1222]**

**Regulert støyskjerm [1227]**

**Bru [1252]**

**Grense for sikringsone**

**Grense for faresone**

**Grense for infrastruktursone**

**Grense for angitt hensynssone**

**Grense for båndleggingsone**

**Punktsymboler**

**Tunnelåpning [1253]**

**Avkjørsel - både inn og utkjøring [1242]**

**Vertikalnivå**

Vertikalnivå 1 - under bakken [Formål]nr\_1

Vertikalnivå 2 - på bakken [Formål]nr\_2

Vertikalnivå 3 - bru [Formål]nr\_3

Vertikalnivå 4 - på sjøbott [Formål]nr\_4

**Suffiks vertikalnivå**

[Formål]nr\_1

[Formål]nr\_2

[Formål]nr\_3

[Formål]nr\_4

**Eierform**

o = offentlig

f = felles

ingen bokstav = privat

**Kartopplysninger**

Kilde for basiskart: FKB - Geovekst

Dato for basiskart: 16.04.2020

Koordinatsystem: Euref 89 - NTM 5

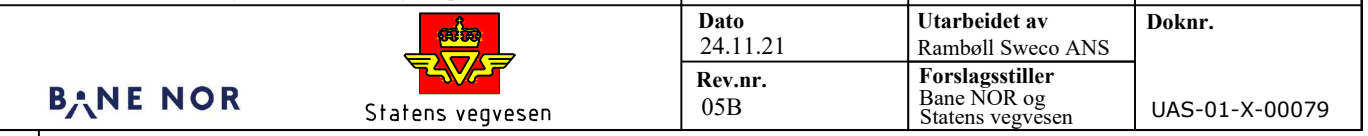
Høydegrunnlag: NN2000

Ekvidistanse: 1 meter

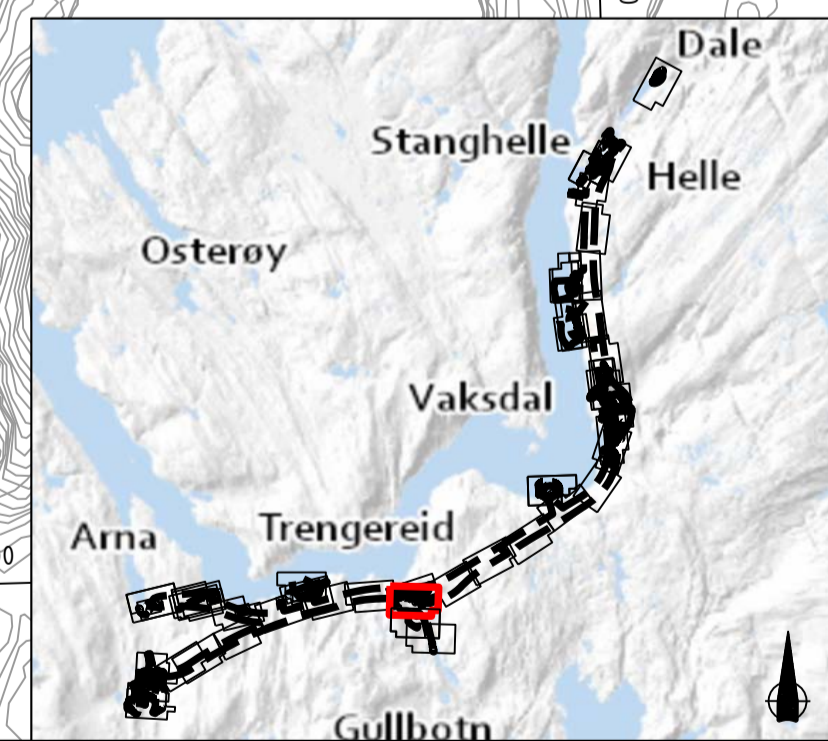
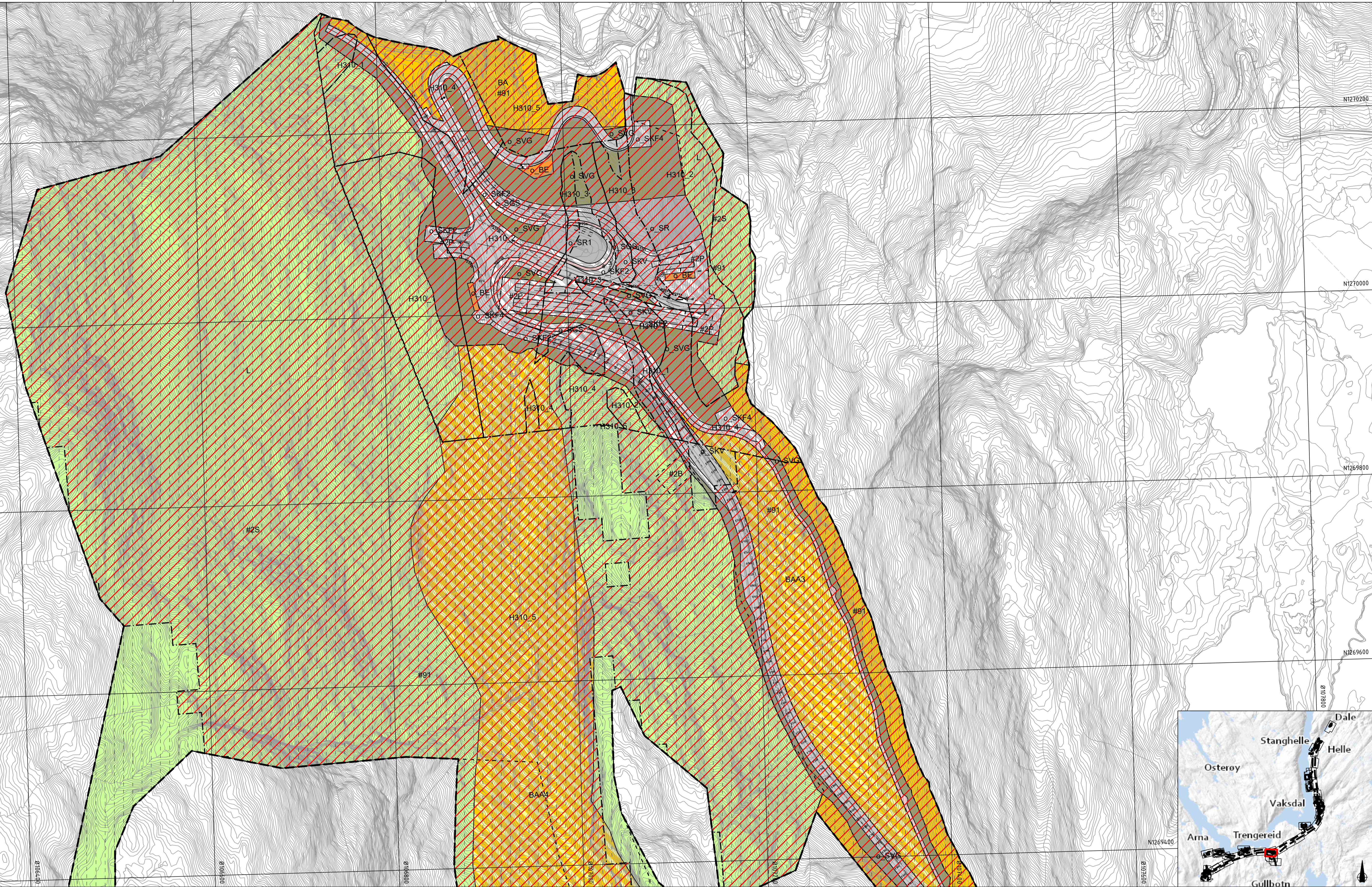
Kartmålestokk: 1:2000 i A1

0 25 50 75 100m

Revisjon	Dato	Saksnr.	Signatur	
Reguleringsplan med bestemmelser for			PlanID: NO201703	
<b>E16 og Vossebanen Arna - Stanghelle</b>				
Kartblad 28 av 47	Trengereid	Alternativ B2		
Saksbehandling i følge plan- og bygningsloven		Dato	Saksnr.	Signatur
Kunngjøring oppstart av reguleringsarbeid		27.04.18-06.07.18	MIME 20/857	
Kunngjøring utvidelse av planområde		11.12.19-24.01.20	-	
Vedtak om høring og offentlig ettersyn		24.06.21	-	
Periode for høring og offentlig ettersyn		01.07.21-17.09.21	-	
Vedtak Kommunal- og moderniseringsdepartementet				
Dato	24.11.21	Utarbeidet av Rambøll Sweco ANS	Doknr.	
Rev.nr.	05B	Forslagstiller Bane NOR og Statens vegvesen	UAS-01-X-00079	







**Reguleringsplan PBL 2008**

**§12-5. Nr. 1 - Bygningar og anlegg**

- BA Bygningar og anlegg [1001]
- B Bustader [1110]
- BBH Barnehage [1161]
- BN Næringsbygningar [1300]
- BE Energianlegg [1510]
- BAS Andre særskilt angitte bygningar og anlegg [1590]
- BKB Kombineret bygge- og anleggsformål [1800]
- BKA Bustadforretning [1801]
- BAA Angitt bygge- og anleggsformål kombinert med andre angitte hovudformål [1900]

**§12-5. Nr. 2 - Samferdselsanlegg og teknisk infrastruktur**

- SKV Køyevveg [2011]
- SF Fortau [2012]
- SGS Gang-sykelveg [2015]

- SGG Gangveg/gangareal/gågate [2016]
- SVT Annan veggrunn - teknisk anlegg [2018]
- SVG Annan veggrunn - grøntareal [2019]
- SB Bane [2020]
- STJ Trasé for jernbane [2021]
- SBT Annan banegrunn - tekniske anlegg [2028]
- SKH Kollektivhaldeplass [2073]
- SPA Parkeringsplassar [2080]
- SR Raste plass [2081]
- SKF Kombinerte formål for samferdselsanlegg og/eller tekniske infrastrukturtrasear [2800]

**§12-5. Nr. 3 - Grøntstruktur**

- GTD Turdrag [3030]
- GF Friområde [3040]

**§12-5. Nr. 5 - Landbruks-, natur- og fritilsformål og reindrift**

- L LNFR areal for nødvendige tiltak for landbruk og reindrift og gardstilknytt næringsverksemd basert på ressursgrunnlaget på garden [5100]
- LF Fritilsformål [5130]

**§12-5. Nr. 6 - Bruk og vern av sjø og vassdrag, med tilhørende strandsone**

- V Bruk og vern av sjø og vassdrag med tilhørende strandsone [6001]
- VAA Angitt formål i sjø og vassdrag med eller utan tilhørende strandsone kombinert med andre angitte hovudformål [6900]

**§12-6 - Omsynssoner**

- H140 Frisikt [140]
- H190 Andre sikringssoner [190]
- H310 Turdrag [3030]
- H310 Ras- og skredfare [310]
- H310 Flomfare [320]
- H410 Krav som gjeld infrastruktur [410]

**§12-7 - Føsegområder**

- H450 Infrastruktursone massebank [450]
- H530 Omsyn fritilsliv [530]
- H570 Bevaring kulturmiljø [570]
- H730 Båndlegging etter lov om kulturmiljø [730]
- H740 Båndlegging etter andre lover [740]

**§12-7 - Føsegområder**

- R2B Rensebasseng/Brannbasseng [2]
- P2 Portal [2]
- S2 Sikringsområde [2]
- A6 Arkeologisk utgraving [6]
- M2 Midlertidig bygge- og anleggsområde

**Linjesymbol**

- Plangrense
- Formålgrense
- - - Bestemmelsegrense
- - - Midlertidig bygge- og anleggsgrense

- Byggegrense [1211]
- Bebyggelse som forutsettes fjernet [1215]
- Reguleret senterlinje [1221]
- Friskiltlinje [1222]
- Reguleret støyskjerm [1227]
- Bru [1252]
- Grense for sikringssoner
- Grense for faresone
- Grense for infrastruktursoner
- Grense for angitt hensynssone
- Grense for båndleggingssone

**Punktsymboler**

- Tunnelanlegg [1253]
- Avkjørsel - både inn og utkjøring [1242]

**Vertikalnivå**

Vertikalnivå 1 - under bakken  
 Vertikalnivå 2 - på bakken  
 Vertikalnivå 3 - i bru  
 Vertikalnivå 4 - på sjøbott

Suffiks vertikalnivå  
 Formål[nr]\_1  
 Formål[nr]  
 Formål[nr]\_3  
 Formål[nr]\_4

**Eierform**

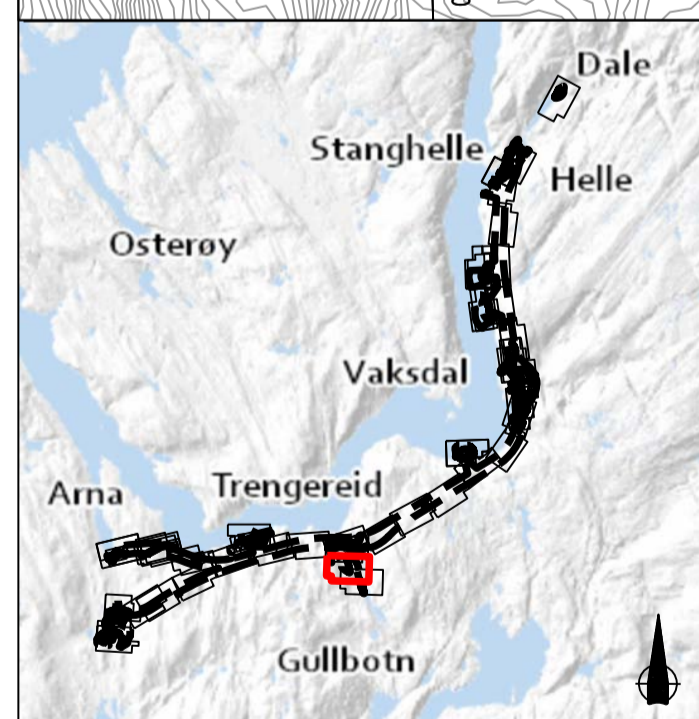
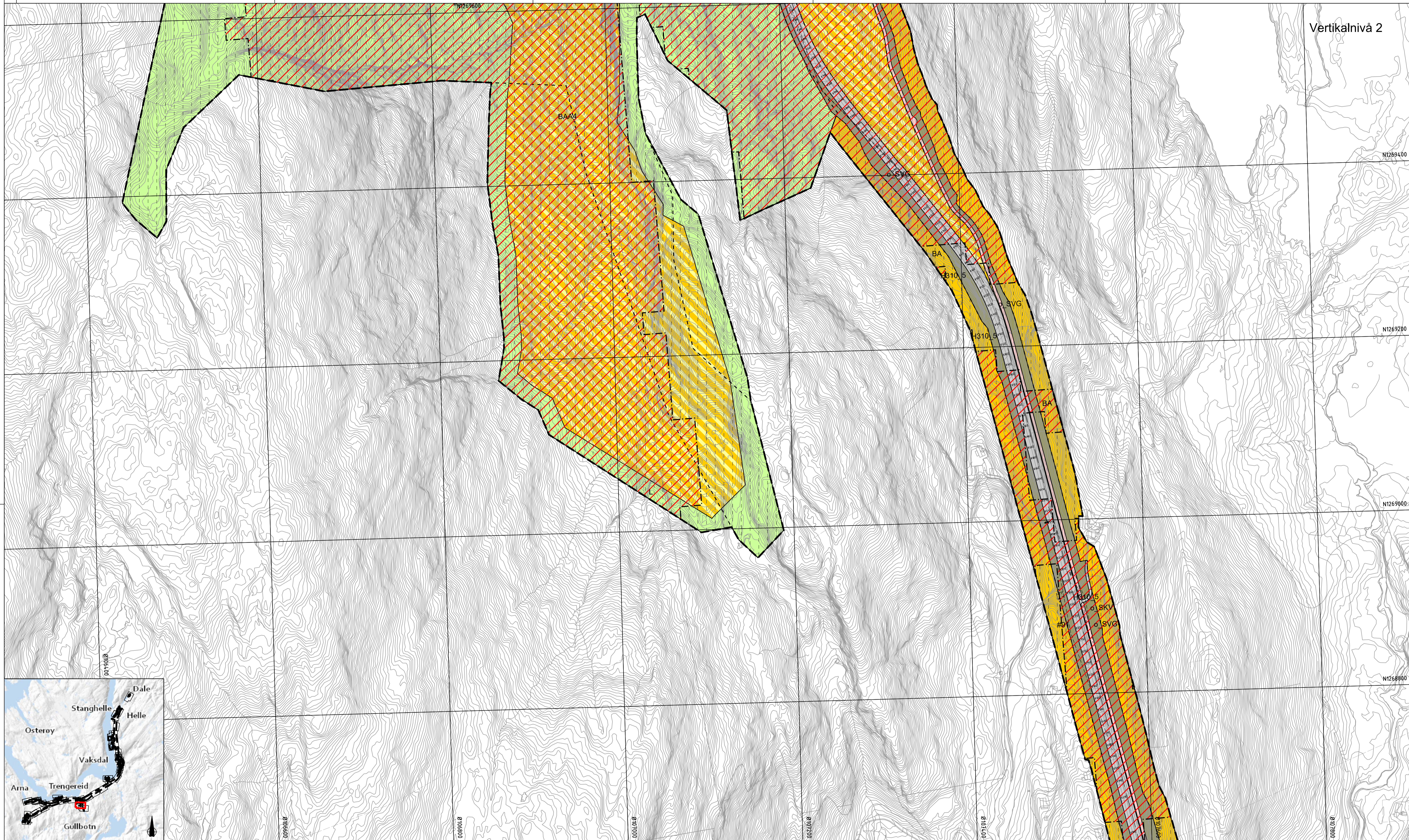
o = offentlig  
 f = felles  
 ingen bokstav = privat

**Kartopplysninger**

Kilde for basiskart: FKB - Geovekst  
 Dato for basiskart: 16.04.2020  
 Koordinatsystem: Euref 89 - NTM 5  
 Høydegrunnlag: NN2000  
 Ekvivalens: 1 meter  
 Kartmålestokk: 1:2000 i A1  
 0 25 50 75 100m

Revisjon	Dato	Saksnr.	Signatur
Reguleringsplan med bestemmelser for			
<b>E16 og Vossebanen Arna - Stanghelle</b>			PlanID: NO201703
Kartblad 29 av 47 Trengereid Alternativ B2			
Saksbehandling i følge plan- og bygningsloven	Dato	Saksnr.	Signatur
Kunngjøring oppstart av reguleringsarbeid	27.04.18-06.07.18	MIME 20/857	
Kunngjøring utvidelse av planområde	11.12.19-24.01.20	-	
Vedtak om høring og offentlig ettersyn	24.06.21	-	
Periode for høring og offentlig ettersyn	01.07.21-17.09.21	-	
Vedtak Kommunal- og moderniseringsdepartementet			
Dato	24.11.21	Utført av	Ramboll Sweco ANS
Rev.nr.	05B	Forstgullstiller	Bane NOR og Statens vegvesen
BANE NOR		Statens vegvesen	
			Doknr. UAS-01-X-00080





**Reguleringsplan PBL 2008**

**§12-5. Nr. 1 - Bygninger og anlegg**

- BA Bygninger og anlegg [1001]
- B Bustader [1110]
- BB Barnehage [1161]
- BN Næringsbygninger [1300]
- BE Energianlegg [1510]
- BAS Andre særskilt angitte bygninger og anlegg [1590]
- BKB Kombineret bygge- og anleggsformål [1800]
- BKB Bustad/forretning [1801]
- BAA Angitt bygge- og anleggsformål kombinert med andre angitte hovedformål [1900]

**§12-5. Nr. 2 - Samferdselsanlegg og teknisk infrastruktur**

- SKV Keyreveg [2011]
- SF Fortau [2012]
- SGS Gang-sykkelveg [2015]

- SGG Gangveg/gangareal/gågate [2016]
- SVT Annan veggrunn - teknisk anlegg [2018]
- SVG Annan veggrunn - grentareal [2019]
- SB Bane [2020]
- STJ Trase for jernbane [2021]
- SBT Annan banegrund - tekniske anlegg [2028]
- SKH Kollektivhaldeplass [2073]
- SPA Parkeringsplassar [2080]
- SR Rasteplass [2081]
- SKF Kombinerte formål for samferdselsanlegg og/eller tekniske infrastrukturtrasear [2800]

**§12-5. Nr. 3 - Grøntstruktur**

- GTD Turdrag [3030]
- GF Friområde [3040]

**§12-5. Nr. 5 - Landbruks-, natur- og friluftformål og reindrift**

- L LNFR areal for nødvendige tiltak for landbruk og reindrift og gardstilknytt næringsvirksomhet basert på ressursgrunnlaget på garden [5100]
- LF Friluftformål [5130]

**§12-5. Nr. 6 - Bruk og vern av sjø og vassdrag, med tilhørende strandsone**

- V Bruk og vern av sjø og vassdrag med tilhørende strandsone [6001]
- VAA Angitt formål i sjø og vassdrag med eller utan tilhørende strandsone kombinert med andre angitte hovedformål [6900]

**§12-6 - Omsynssoner**

- B140 Frisikt [140]
- B190 Andre sikringssoner [190]
- B310 Ras- og skredfare [310]
- B320 Flomfare [320]
- B410 Krav som gjeld infrastruktur [410]

- B450 Infrastruktursoner massebank [450]
- B530 Omsyn friluftsliv [530]
- B570 Bevaring kulturmiljø [570]
- B730 Bandlegging etter lov om kulturminne [730]
- B740 Bandlegging etter andre lover [740]

**§12-7 - Føresegnsområder**

- B2E Rensebasseng/Brannbasseng [2]
- B2P Portal [2]
- B2S Sikringsområde [2]
- B6 Arkeologisk utgraving [6]
- B9 Midlertidig bygge- og anleggsområde

**Linjesymbol**

- Plangrense
- Formålgrense
- Bestemmelsegrense
- Midlertidig bygge- og anleggsgrense

- Byggegrense [1211]
- Bebyggelse som forutsettes fjernet [1215]
- Regulert senterlinje [1221]
- Frisiklinje [1222]
- Regulert støyskjerm [1227]
- Bru [1252]
- Grense for sikringssoner
- Grense for faresone
- Grense for infrastruktursoner
- Grense for angitt hensynssone
- Grense for bandleggingssone

**Punktsymboler**

- Tunnelåpning [1253]
- Avkjørsel - både inn og utkjøring [1242]

**Vertikalnivå**

Suffiks vertikalnivå

- Vertikalnivå 1 - under bakken [Formål]nr\_1
- Vertikalnivå 2 - på bakken [Formål]nr\_2
- Vertikalnivå 3 - i bru [Formål]nr\_3
- Vertikalnivå 4 - på sjøbotten [Formål]nr\_4

**Eierform**

- o = offentlig
- f = felles
- ingen bokstav = privat

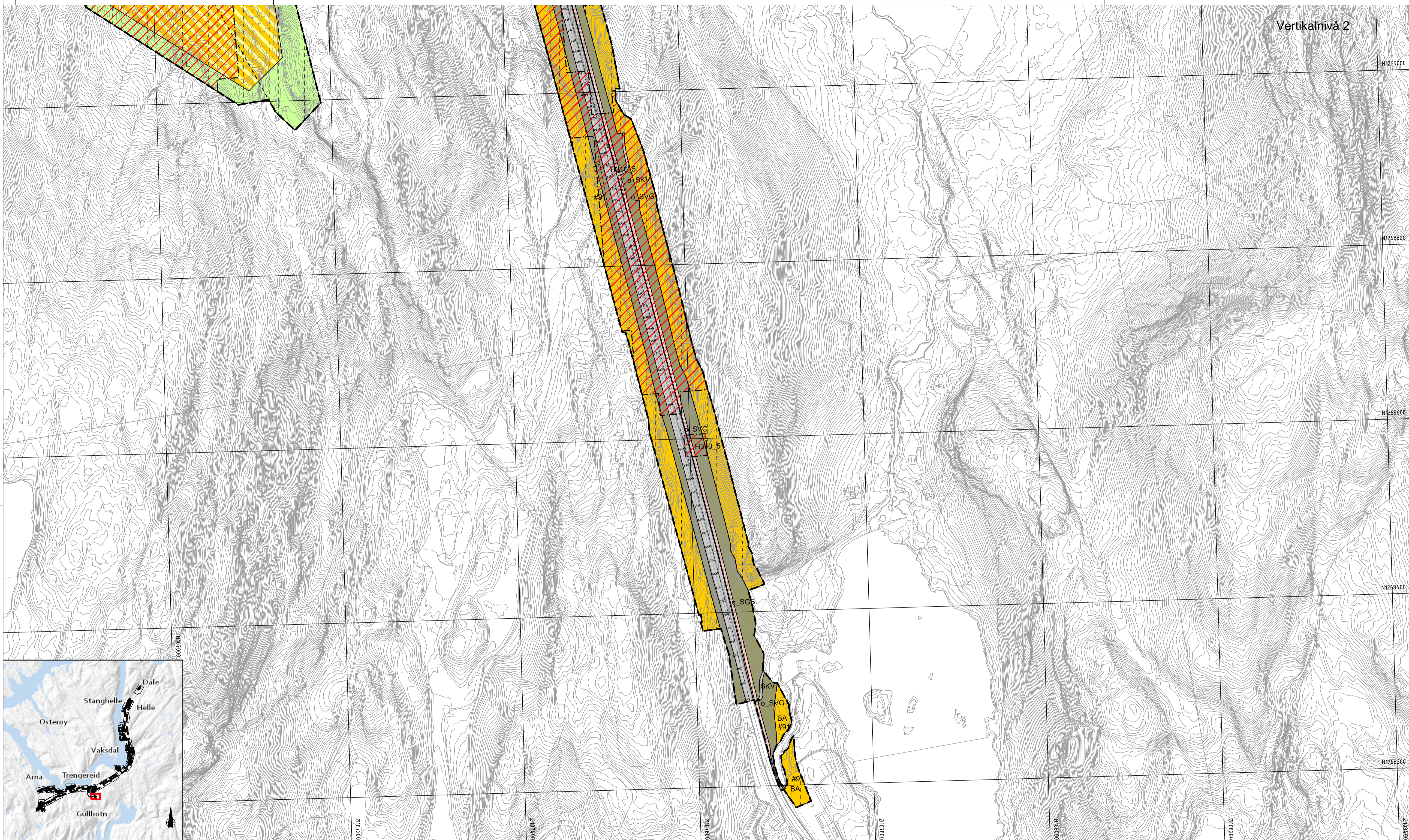
**Kartopplysninger**

- Kilde for basiskart: FKB - Geovekst
- Dato for basiskart: 16.04.2020
- Koordinatsystem: Euref 89 -NTM 5
- Høydegrunnlag: NN2000
- Ekvidistans: 1 meter
- Kartmålestokk: 1:2000 i A1

0 25.0 50.0 75 100m

Revisjon	Dato	Saksnr.	Signatur	
Reguleringsplan med bestemmelser for			PlanID: NO201703	
E16 og Vossebanen Arna - Stanghelle				
Kartblad 30 av 47	Trengereid	Alternativ B2		
Saksbehandling i følge plan- og bygningsloven		Dato	Saksnr.	Signatur
Kunngjøring oppstart av reguleringsarbeid		27.04.18-06.07.18	MIME 20/857	
Kunngjøring utvidelse av planområde		11.12.19-24.01.20	-	
Vedtak om høring og offentlig ettersyn		24.06.21	-	
Periode for høring og offentlig ettersyn		01.07.21-17.09.21	-	
Vedtak Kommunal- og moderniseringsdepartementet				
Dato	24.11.21	Utarbeidet av	Ramboll Sweco ANS	Doknr.
Rev.nr.	05B	Forslagsstiller	Bane NOR og Statens vegvesen	UAS-01-X-00081





**Reguleringsplan PBL 2008**

**§12-5. Nr. 1 - Bygninger og anlegg**

- BA Bygninger og anlegg [1001]
- B Bustader [1110]
- BBH Barnehage [1161]
- BN Næringsbygninger [1300]
- BE Energianlegg [1510]
- BAS Andre særskilt angitte bygninger og anlegg [1590]
- BKB Kombineret bygge- og anleggsformål [1800]
- BKB Bustad/foretning [1801]
- BAV Angitt bygge- og anleggsformål kombinert med andre angitte hovedformål [1900]

**§12-5. Nr. 2 - Samferdselsanlegg og teknisk infrastruktur**

- SKV Køyreveg [2011]
- SF Fortau [2012]
- SGS Gang-sykkelveg [2015]

- SGG Gangveg/gangareal/gågate [2016]
- SVT Annan veggrunn - teknisk anlegg [2018]
- SVG Annan veggrunn - grøntareal [2019]
- SB Bane [2020]
- STJ Trase for jernbane [2021]
- SBT Annan banegrunn - tekniske anlegg [2028]
- SKA Kollektivhaldeplass [2073]
- SPA Parkeringsplassar [2080]
- SR Rasteplass [2081]
- SKF Kombinerte formål for samferdselsanlegg og/eller tekniske infrastrukturtrasear [2800]

**§12-5. Nr. 3 - Grøntstruktur**

- GTD Turdrag [3030]
- GF Friområde [3040]

**§12-5. Nr. 5 - Landbruks-, natur- og friluftsmål og reindrift**

- L LNFR areal for nødvendige tiltak for landbruk og reindrift og gardstilknytt næringsvirksomhet basert på ressursgrunnlaget på garden [5100]
- LF Friluftsmål [5130]

**§12-5. Nr. 6 - Bruk og vern av sjø og vassdrag, med tilhørende strandsone**

- V Bruk og vern av sjø og vassdrag med tilhørende strandsone [6001]
- VAA Angitt formål i sjø og vassdrag med eller utan tilhørende strandsone kombinert med andre angitte hovedformål [6900]

**§12-6 - Omsynssoner**

- R140 Frisikt [140]
- R190 Andre sikringssoner [190]
- R310 Ras- og skredfare [310]
- R320 Flomfare [320]
- R410 Krav som gjeld infrastruktur [410]

**§12-7 - Føresegnsområder**

- R20 Rensebasseng/Brannbasseng [2]
- R2P Portal [2]
- R2S Sikringsområde [2]
- R6 Arkeologisk utgraving [6]
- R6I Midlertidig bygge- og anleggsområde

**Linjesymbol**

- Plangrense
- Formålgrense
- Bestemmelsegrense
- Midlertidig bygge- og anleggsgrense

- Byggegrense [1211]
- Bebyggelse som forutsettes fjernet [1215]
- Regulert senterlinje [1221]
- Frisktiltline [1222]
- Regulert støyskjerm [1227]
- Bru [1252]
- Grense for sikringssoner
- Grense for faresoner
- Grense for infrastruktursoner
- Grense for angitt hensynssone
- Grense for båndleggingssoner

**Punktsymboler**

- Tunnelåpning [1253]
- Avkjørsel - både inn og utkjørsel [1242]

**Vertikalnivå**

Vertikalnivå 1 - under bakken  
 Vertikalnivå 2 - på bakken  
 Vertikalnivå 3 - i bru  
 Vertikalnivå 4 - på sjøbotn

Suffiks vertikalnivå

o = offentlig  
 f = felles  
 ingen bokstav = privat

**Kartopplysninger**

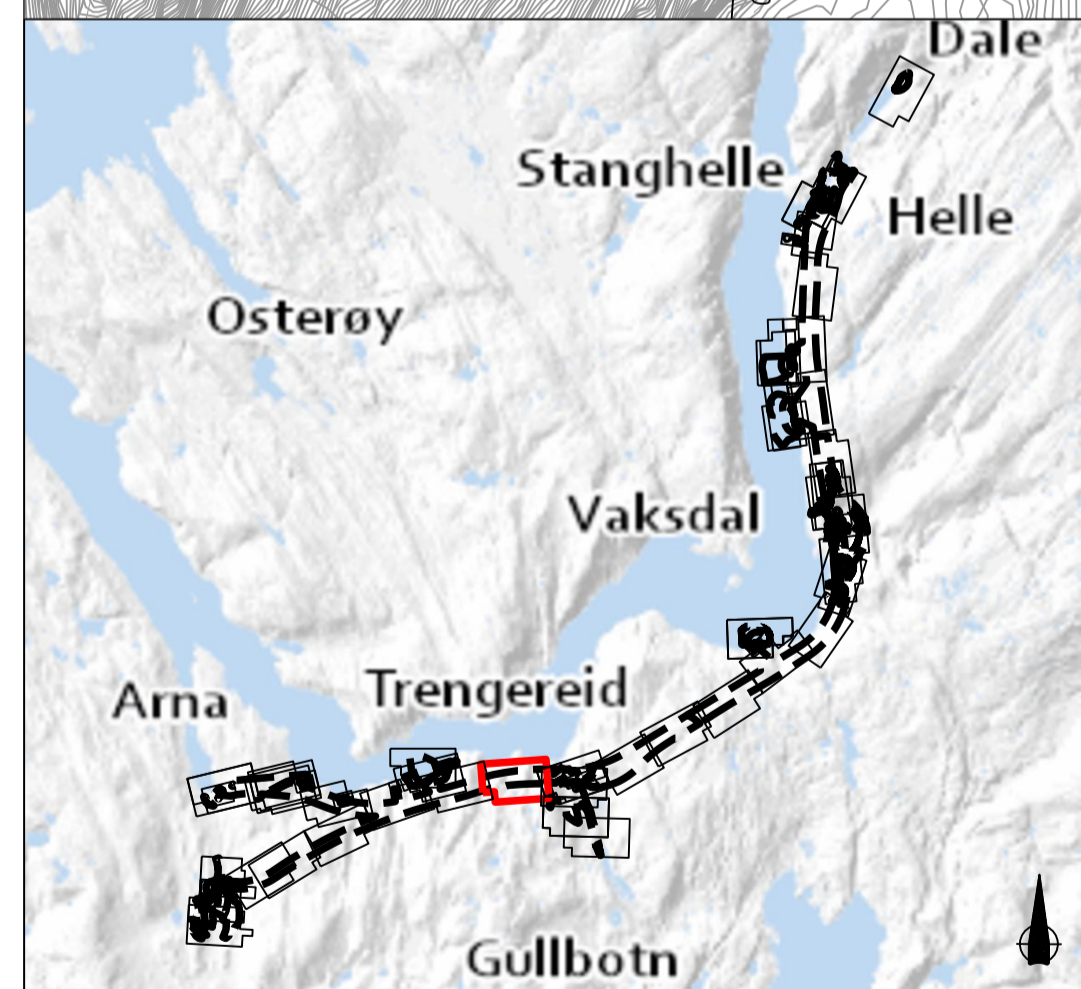
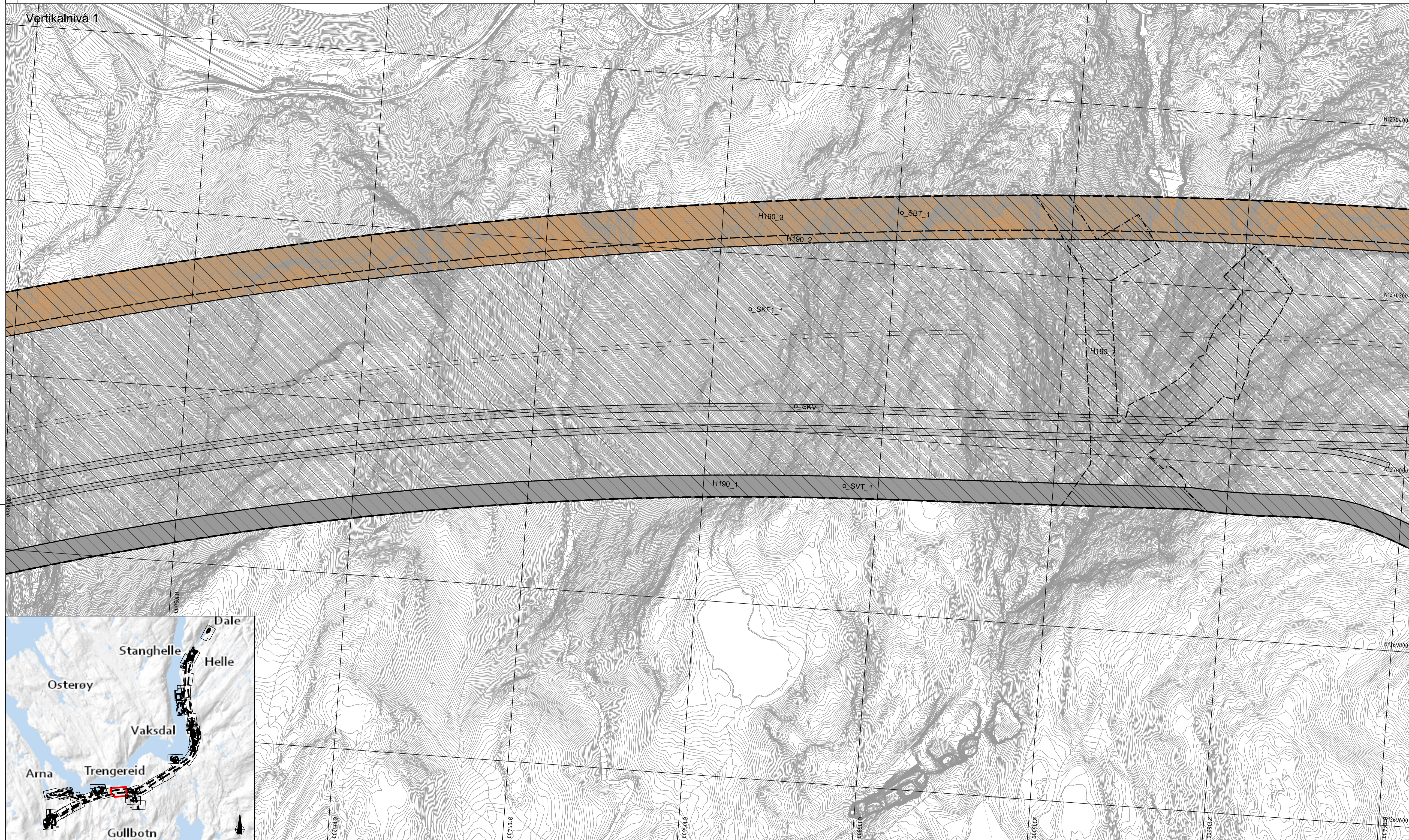
Kilde for basiskart: FKB - Geovekst  
 Dato for basiskart: 16.04.2020  
 Koordinatsystem: Euref 89 -NTM 5  
 Høydegrunnlag: NN2000  
 Ekvidistanse: 1 meter  
 Kartmålestokk: 1:2000 i A1

0 25.0 50.0 75.0 100m

Revisjon	Dato	Saksnr.	Signatur	
Reguleringsplan med bestemmelser for			PlanID: NO201703	
<b>E16 og Vossebanen Arna - Stanghelle</b>				
Kartblad 31 av 47 Gullbotn Alternativ B2				
Saksbehandling i følge plan- og bygningsloven		Dato	Saksnr.	Signatur
Kunngjøring oppstart av reguleringsarbeid		27.04.18-06.07.18	MIME 20/857	
Kunngjøring utvidelse av planområde		11.12.19-24.01.20	-	
Vedtak om høring og offentlig ettersyn		24.06.21	-	
Periode for høring og offentlig ettersyn		01.07.21-17.09.21	-	
Vedtak Kommunal- og moderniseringsdepartementet				
Dato	24.11.21	Utarbeidet av Ramboll Sweco ANS	Doknr.	
Rev.nr.	05B	Forslagsstiller Bane NOR og Statens vegvesen	UAS-01-X-00082	



Vertikalnivå 1



**Reguleringsplan PBL 2008**

**§12-5. Nr. 1 - Bygninger og anlegg**

- BA Bygninger og anlegg [1001]
- B Bustader [1110]
- BBH Barnehage [1161]
- BN Næringsbygninger [1300]
- BE Energianlegg [1510]
- BAS Andre særskilt angitte bygninger og anlegg [1590]
- BKB Kombineret bygge- og anleggsformål [1800]
- BKB Bustad/forretning [1801]
- BAA Angitt bygge- og anleggsformål kombinert med andre angitte hovedformål [1900]

**§12-5. Nr. 2 - Samferdselsanlegg og teknisk infrastruktur**

- SKV Køyereg [2011]
- SF Fortau [2012]
- SGS Gang-/sykkelveg [2015]

- SGG Gangveg/gangareal/gågate [2016]
- SVT Annan veggrunn - teknisk anlegg [2018]
- SVG Annan veggrunn - grøntareal [2019]
- SB Bane [2020]
- STJ Trase for jernbane [2021]
- SBT Annan banegrund - tekniske anlegg [2028]
- SKH Kollektivhaldeplass [2073]
- SPA Parkeringsplassar [2080]
- SR Rasteplass [2081]
- SKF Kombinerte formål for samferdselsanlegg og/eller tekniske infrastrukturareal [2800]

**§12-5. Nr. 3 - Grøntstruktur**

- GTD Turdrag [3030]
- GF Friområde [3040]

**§12-5. Nr. 5 - Landbruks-, natur- og friluftformål og reindrift**

- L LNFR areal for nødvendige tiltak for landbruk og reindrift og gardstilknytt næringsverksemd basert på ressursgrunnlaget på garden [5100]
- LF Friluftformål [5130]

**§12-5. Nr. 6 - Bruk og vern av sjø og vassdrag, med tilhørende strandsone**

- V Bruk og vern av sjø og vassdrag med tilhørende strandsone [6001]
- VAA Angitt formål i sjø og vassdrag med eller utan tilhørende strandsone kombinert med andre angitte hovudformål [6900]

**§12-6. Omsynssoner**

- Frisikt [140]
- Andre sikringssoner [190]
- Ras- og skredfare [310]
- Flomfare [320]
- Krav som gjeld infrastruktur [410]

- R450 Infrastruktursone massebank [450]
- R530 Omsyn friluftsliv [530]
- R570 Bevaring kulturmiljø [570]
- R730 Bandlegging etter lov om kulturminne [730]
- R740 Bandlegging etter andre lover [740]

**§12-7. Foresegnsområder**

- Rensebasseng/Brannbasseng [2]
- Portal [2]
- Sikringsområde [2]
- Arkeologisk utgraving [6]
- Midlertidig bygge- og anleggsområde

**Linjesymbol**

- Plangrense
- Formålgrense
- Bestemmelsegrense
- Midlertidig bygge- og anleggsgrense

- Byggeline [1211]
- Bebyggelse som forutsettes fjernet [1215]
- Regulert senterlinje [1221]
- Frisiklinje [1222]
- Regulert støyskjerm [1227]
- Bru [1252]
- Grense for sikringsone
- Grense for faresone
- Grense for infrastruktursone
- Grense for angitt hensynssone
- Grense for bandleggingssone

**Punktsymboler**

- Tunnelåpning [1253]
- Avkjørsel - bade inn og utkjøring [1242]

**Vertikalnivå**

o = offentlig  
f = felles  
ingen bokstav = privat

Suffiks vertikalnivå

- Formål[nr]\_1
- Formål[nr]\_2
- Formål[nr]\_3
- Formål[nr]\_4

**Eierform**

Kartopplysninger

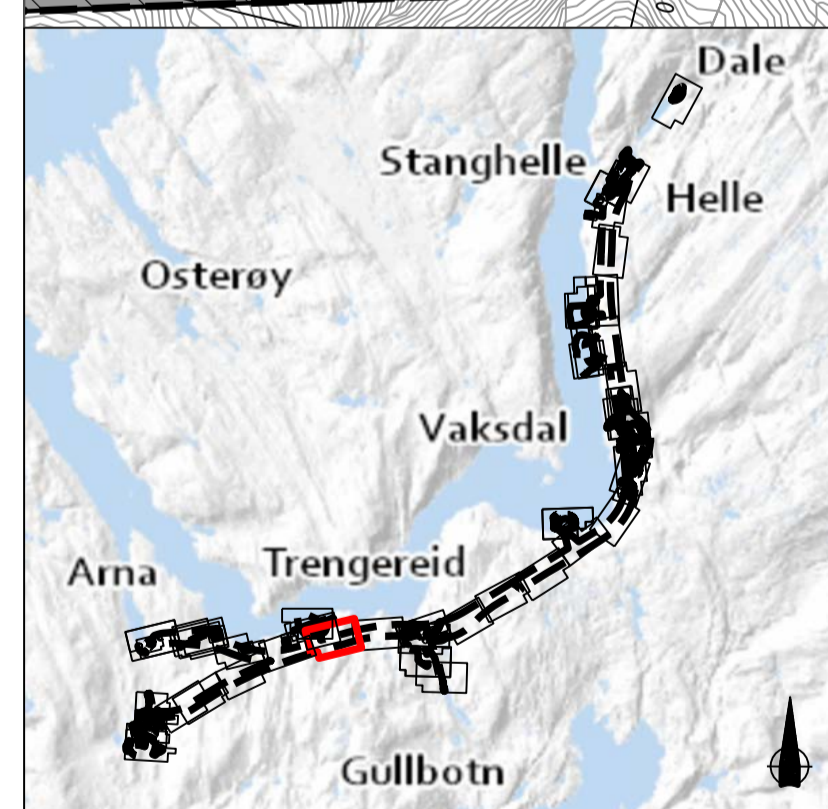
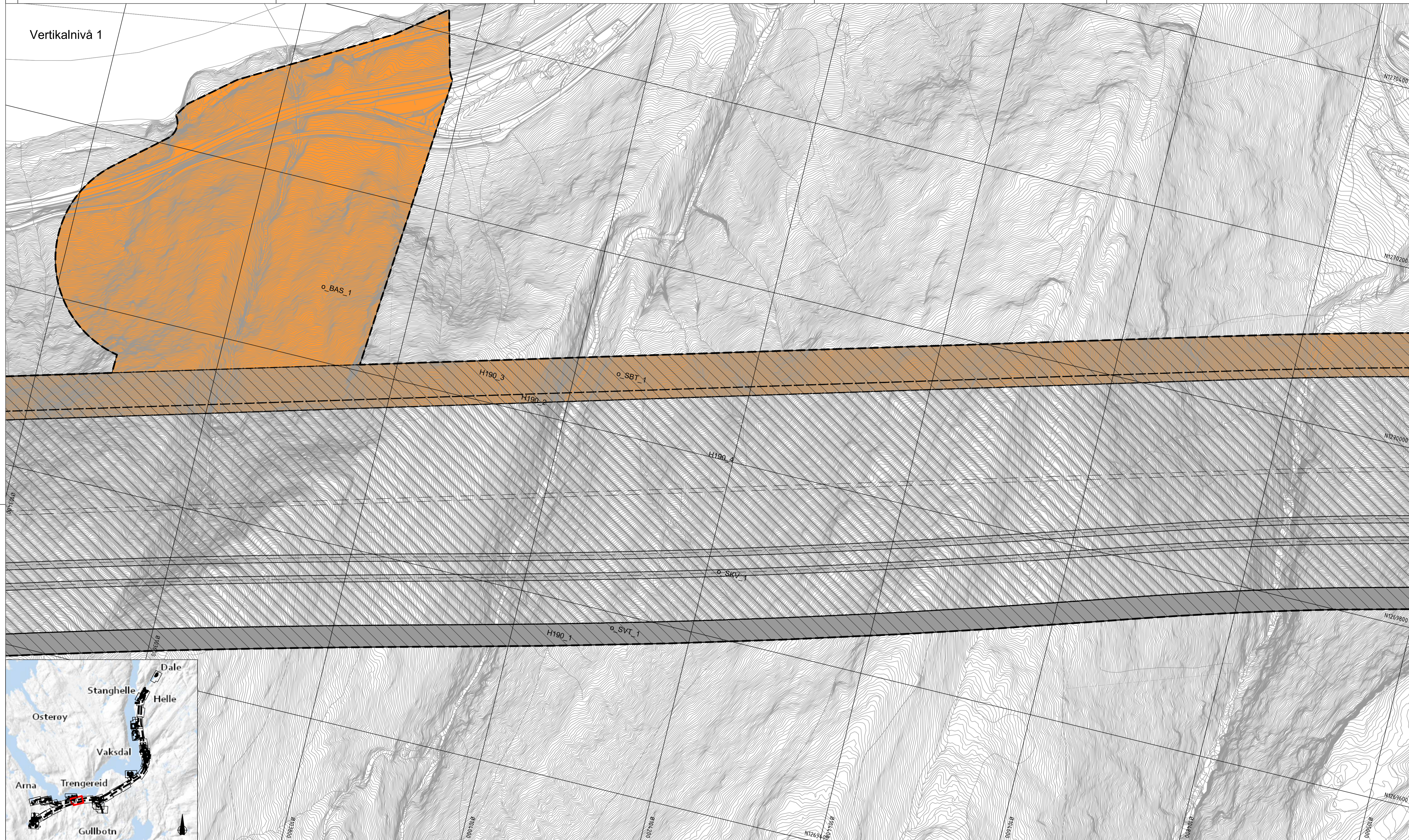
- Kilde for basiskart: FKB - Geovekst
- Dato for basiskart: 16.04.2020
- Koordinatsystem: Euref 89 -NTM 5
- Høydegrunnlag: NN2000
- Ekvidistanse: 1 meter
- Kartmålestokk: 1:2000 i A1

0 25.0 50.0 75.0 100m

Revisjon	Dato	Saksnr.	Signatur
Reguleringsplan med bestemmelser for			
E16 og Vossebanen Arna - Stanghelle			PlanID: NO201703
Kartblad 32 av 47	Alternativ B2		
Saksbehandling i følge plan- og bygningssloven	Dato	Saksnr.	Signatur
Kunngjøring oppstart av reguleringsarbeid	27.04.18-06.07.18	MIME 20/857	
Kunngjøring utvidelse av planområde	11.12.19-24.01.20	-	
Vedtak om høring og offentlig ettersyn	24.06.21	-	
Periode for høring og offentlig ettersyn	01.07.21-17.09.21	-	
Vedtak Kommunal- og moderniseringsdepartementet			
	Dato	Utarbeidet av	Doknr.
	24.11.21	Ramboll Sweco ANS	
	Rev.nr.	Forlagsuttaler	
	05B	Bane NOR og Statens vegvesen	
		Statens vegvesen	UAS-01-X-00083



Vertikalnivå 1



**Reguleringsplan PBL 2008**

**§12-5. Nr. 1 - Bygninger og anlegg**

- BA Bygninger og anlegg [1001]
- B Bustader [1110]
- BBH Barnehage [1161]
- BN Næringsbygninger [1300]
- BE Energianlegg [1510]
- BAS Andre særskilt angitte bygninger og anlegg [1590]
- BKB Kombineret bygge- og anleggsformål [1800]
- BKB Bustadforretning [1801]
- BAA Angitt bygge- og anleggsformål kombinert med andre angitte hovedformål [1900]

**§12-5. Nr. 2 – Samferdselsanlegg og teknisk infrastruktur**

- SKV Køyreveg [2011]
- SF Fortau [2012]
- SGS Gang-/sykkelveg [2015]

**§12-5. Nr. 3 – Grøntstruktur**

- SGG Gangveg/gangareal/gågate [2016]
- SVT Annan veggrunn – teknisk anlegg [2018]
- SVG Annan veggrunn – grøntareal [2019]
- SB Bane [2020]
- STJ Trase for jernbane [2021]
- SBT Annan banegrunn – tekniske anlegg [2028]
- SKH Kollektivhaldeplass [2073]
- SPA Parkeringsplassar [2080]
- SR Rasteplass [2081]
- SKF Kombinerte formål for samferdselsanlegg og/eller tekniske infrastrukturarear [2800]
- GTD Turdrag [3030]
- GF Friområde [3040]

**§12-5. Nr. 5 – Landbruks-, natur- og friluftformål og reindrift**

- L LNFR areal for nødvendige tiltak for landbruk og reindrift og gardstilknytt næringsverksemd basert på ressursgrunnlaget på garden [5100]
- LF Friluftformål [5130]
- V Bruk og vern av sjø og vassdrag med tilhørende strandsone [6001]
- VAA Angitt formål i sjø og vassdrag med eller utan tilhørende strandsone kombinert med andre angitte hovedformål [6900]
- §12-6 - Omsynssoner**
- F140 Frisikt [140]
- F190 Andre sikringssoner [190]
- F310 Ras- og skredfare [310]
- F320 Flomfare [320]
- F410 Krav som gjeld infrastruktur [410]

**§12-7 - Foresegnsområder**

- R450 Infrastruktursone massebank [450]
- R530 Omsyn friluftsliv [530]
- R570 Bevaring kulturmiljø [570]
- R730 Bandlegging etter lov om kulturminne [730]
- R740 Bandlegging etter andre lover [740]
- §12-7 - Foresegnsområder**
- R22E Rensebasseng/Brannbasseng [2]
- R2P Portal [2]
- R2S Sikringsområde [2]
- R6 Arkeologisk utgraving [6]
- R6T Midlertidig bygge- og anleggsområde

**Linjesymbol**

- Plangrense
- Formålgrense
- Bestemmelsegrense
- Midlertidig bygge- og anleggsgrense

**Byggegrense**

- Byggegrense [1211]
- Bebyggelse som forutsettes fjernet [1215]
- Regulert senterlinje [1221]
- Frisiktlinje [1222]
- Regulert støyskjerm [1227]
- Bru [1252]
- Grense for sikringsone
- Grense for faresone
- Grense for infrastruktursone
- Grense for angitt hensynssone
- Grense for bandleggingssone

**Punktsymboler**

- Tunnelåpning [1253]
- Avkjørsel - både inn og utkjøring [1242]

**Vertikalnivå**

- Vertikalnivå 1 - under bakken
  - Vertikalnivå 2 - på bakken
  - Vertikalnivå 3 - i bru
  - Vertikalnivå 4 - på sjøbott
- Eierform**
- o = offentlig
  - f = felles
  - ingen bokstav = privat
- Kartopplysninger**
- Kilde for basiskart: FKB - Geovekst
  - Dato for basiskart: 16.04.2020
  - Koordinatsystem: Euref 89 -NTM 5
  - Høydegrunnlag: NN2000
  - Ekvidistanse: 1 meter
  - Kartmålestokk: 1:2000 i A1
- 

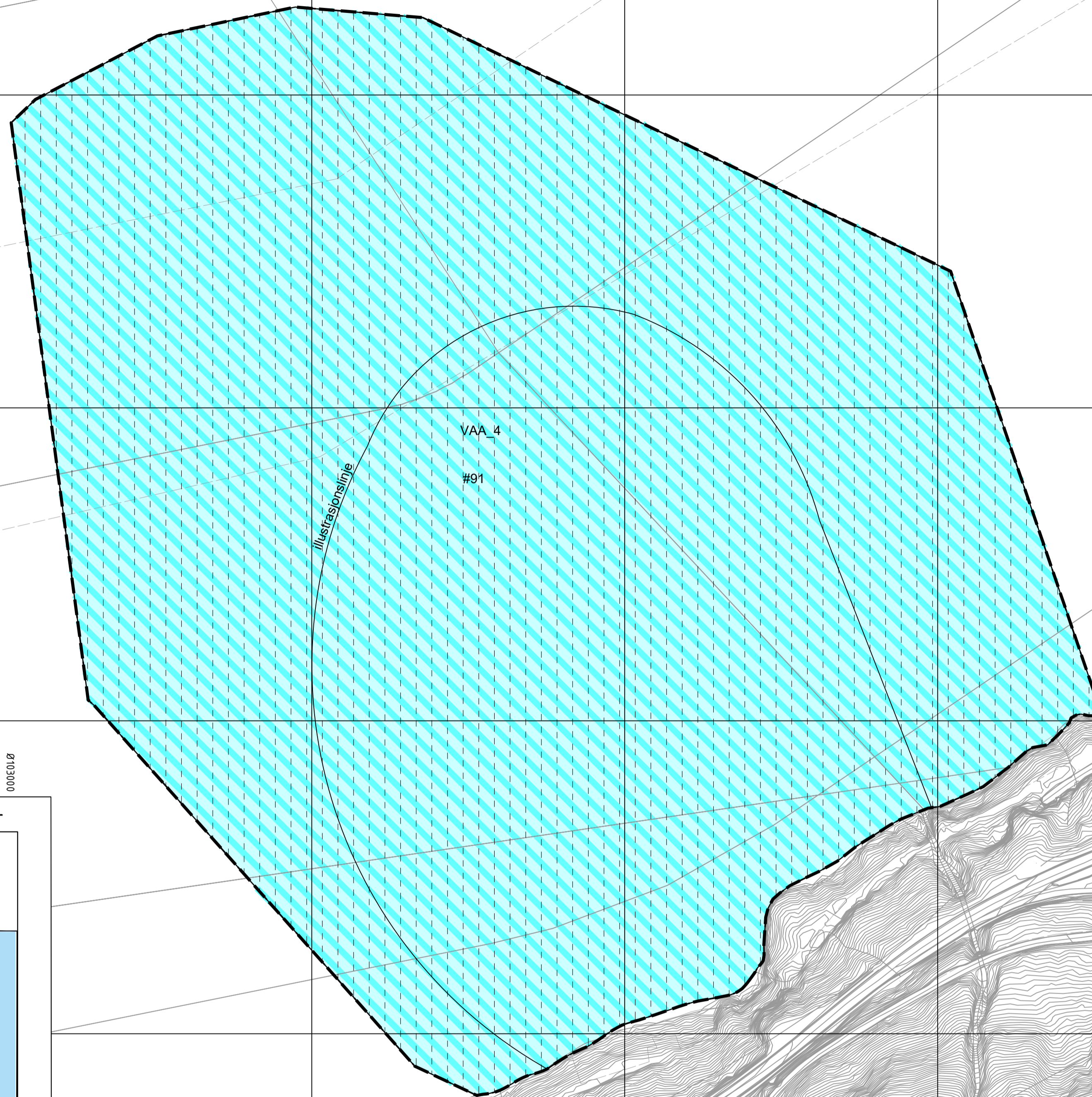
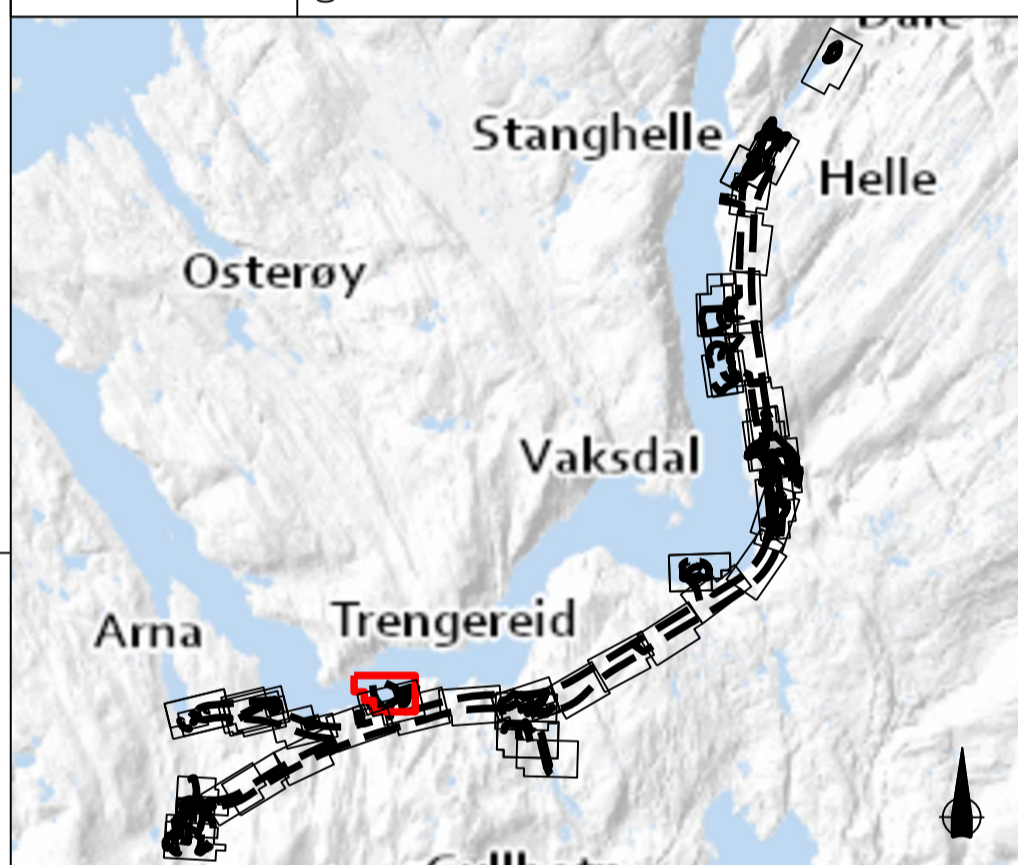
**Revisjon**

Revisjon	Dato	Saksnr.	Signatur
Reguleringsplan med bestemmelser for			
E16 og Vossebanen Arna - Stanghelle			PlanID: NO201703
Kartblad 33 av 47	Alternativ B2		
<b>Saksbehandling i følge plan- og bygningstloven</b>			
Kunngjøring oppstart av reguleringsarbeid	27.04.18-06.07.18	MIME 20/857	
Kunngjøring utvidelse av planområde	11.12.19-24.01.20	-	
Vedtak om høring og offentlig ettersyn	24.06.21	-	
Periode for høring og offentlig ettersyn	01.07.21-17.09.21	-	
Vedtak Kommunal- og moderniseringsdepartementet			
Dato	24.11.21	Utarbeidet av Ramboll Sweco ANS	Doknr.
Rev.nr.	05B	Forlagsutlifer Bane NOR og Statens vegvesen	UAS-01-X-00084

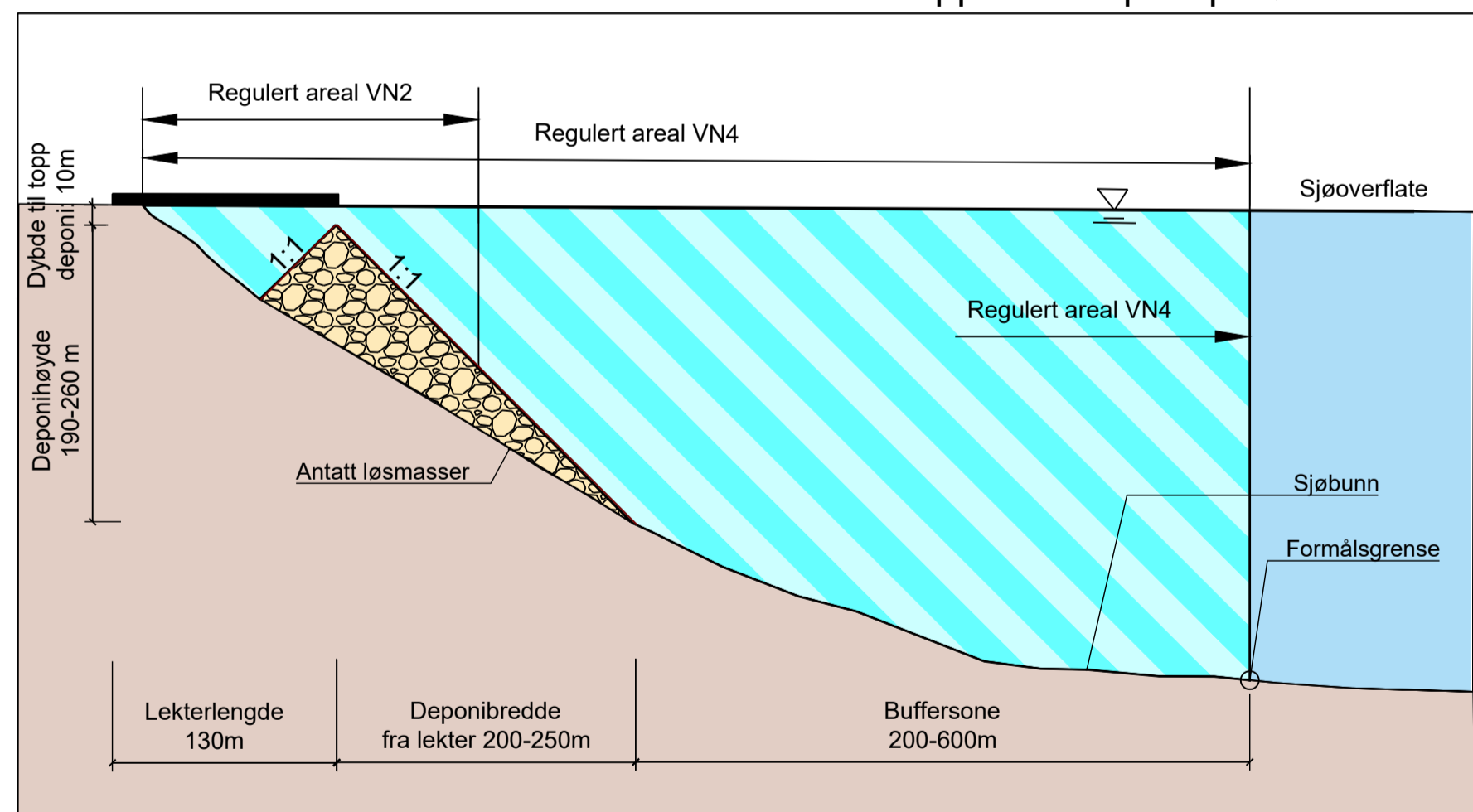








Prinsipsnitt: Deponi på løsmasser



**Reguleringsplan PBL 2008**

- §12-5. Nr. 1 - Bygninger og anlegg**
- BA Bygninger og anlegg [1001]
  - B Bustader [1110]
  - BBH Barnehage [1161]
  - BN Næringsbygning [1300]
  - BE Energianlegg [1510]
  - BAS Andre særskilt angitte bygninger og anlegg [1590]
  - BKB Kombineret bygge- og anleggsformål [1800]
  - BKB Bustad/forretning [1801]
  - BAA Angitt bygge- og anleggsformål kombinert med andre angitte hovedformål [1900]
- §12-5. Nr. 2 - Samferdselsanlegg og teknisk infrastruktur**
- SKV Keyreveg [2011]
  - SF Fortau [2012]
  - SGS Gang-/sykkelveg [2015]

- SGG Gangveg/gangareal/gågate [2016]
  - SVT Annan veggrunn - teknisk anlegg [2018]
  - SVG Annan veggrunn - grøntareal [2019]
  - SB Bane [2020]
  - STJ Trase for jernbane [2021]
  - SBT Annan banegrunn - teknisk anlegg [2028]
  - SKH Kollektivhaldeplass [2073]
  - SPA Parkeringsplassar [2080]
  - SR Rasteplass [2081]
  - SKF Kombinerte formål for samferdselsanlegg og/eller tekniske infrastrukturtrasear [2800]
- §12-5. Nr. 3 - Grøntstruktur**
- GTD Turdrag [3030]
  - GF Friområde [3040]

- §12-5. Nr. 5 - Landbruks-, natur- og fritilsformål og reindrift**
- L LNFR areal for nødvendige tiltak for landbruk og reindrift og gårdsstilknytt næringsverksmed basert på ressursgrunnlaget på garden [5100]
  - LF Friluftformål [5130]
- §12-5. Nr. 6 - Bruk og vern av sjø og vassdrag, med tilhørende strandsone**
- V Bruk og vern av sjø og vassdrag med tilhørende strandsone [6001]
  - VAA Angitt formål i sjø og vassdrag med eller utan tilhørende strandsone kombinert med andre angitte hovedformål [6900]
- §12-6 - Omsynssoner**
- F40 Frisikt [140]
  - F400 Andre sikringssoner [190]
  - F410 Turdrag [3030]
  - F420 Ras- og skredfare [310]
  - F430 Flomfare [320]
  - F440 Krav som gjeld infrastruktur [410]

- §12-7 - Føresognområder**
- F450 Infrastruktursone massebank [450]
  - F460 Omsyn friluftsliv [530]
  - F470 Bevaring kulturmiljø [570]
  - F480 Bandlegging etter lov om kulturminne [730]
  - F490 Bandlegging etter andre lover [740]
- §12-7 - Føresognområder**
- F20 Rensebasseng/Brannbasseng [2]
  - F21 Portal [2]
  - F22 Sikringsområde [2]
  - F23 Arkeologisk utgraving [6]
  - F24 Midlertidig bygge- og anleggsområde
- Linjesymbol**
- Piangrense
  - Formålsgrense
  - - - Bestemmelsegrense
  - - - Midlertidig bygge- og anleggsgrense

- - - Byggegrense [1211]
  - - - Bebyggelse som forutsettes fjernet [1215]
  - - - Regulert senterlinje [1221]
  - - - Frisiktlinje [1222]
  - - - Regulert støyskjerm [1227]
  - - - Bru [1252]
  - - - Grense for sikringszone
  - - - Grense for faresone
  - - - Grense for infrastrukturzone
  - - - Grense for angitt hensynssone
  - - - Grense for bandleggingssone
- Punktsymboler**
- Tunnelåpning [1253]
  - ↔ Avkjørsel - både inn og utkjøring [1242]

**Vertikalnivå**

o = offentlig  
f = felles  
ingen bokstav = privat

Suffiks vertikalnivå

- Vertikalnivå 1 - under bakken [Formål][nr]\_1
- Vertikalnivå 2 - på bakken [Formål][nr]
- Vertikalnivå 3 - i bru [Formål][nr]\_3
- Vertikalnivå 4 - på sjøbott [Formål][nr]\_4

**Eierform**

o = offentlig  
f = felles  
ingen bokstav = privat



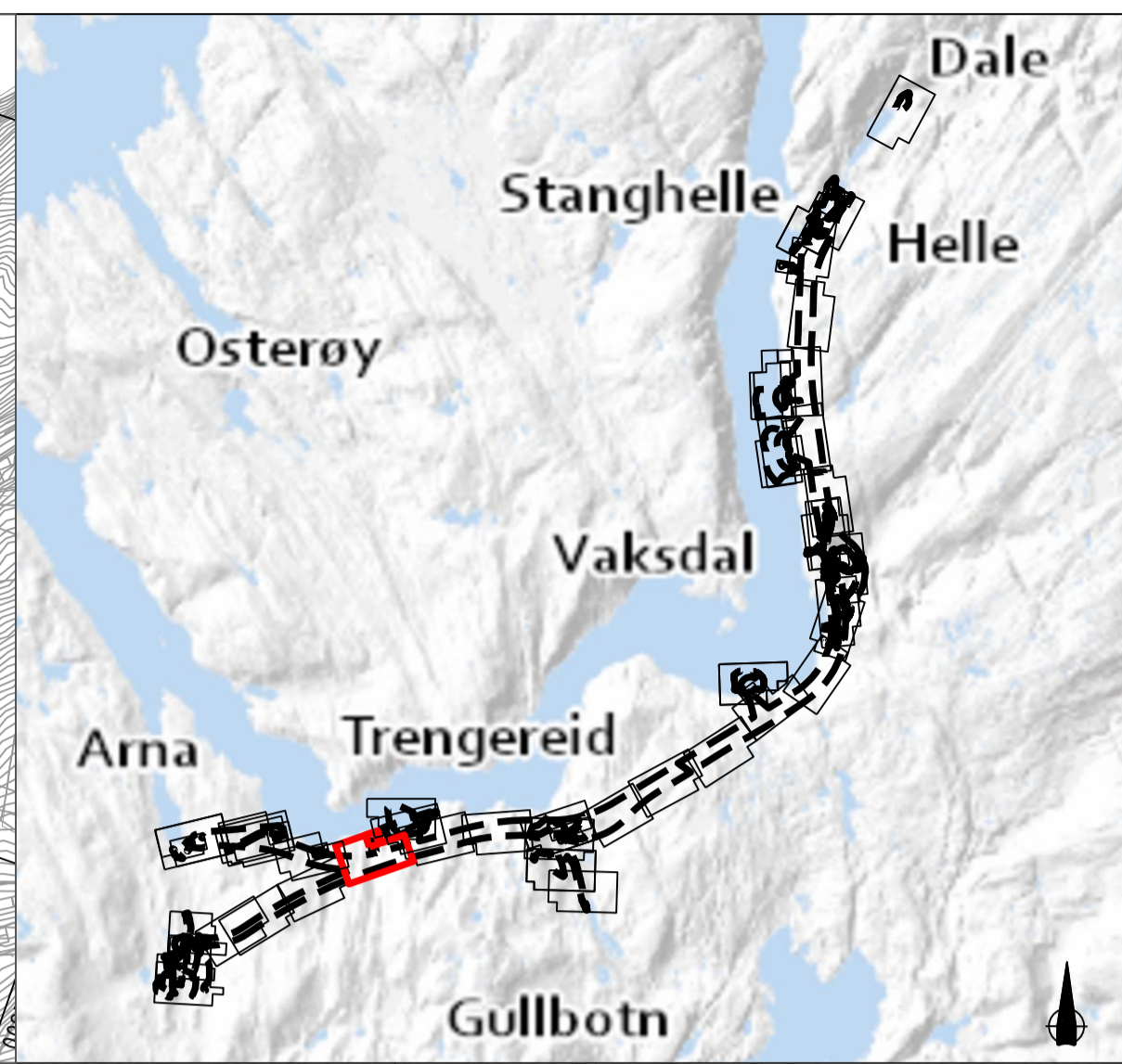
**Kartopplysninger**

Kilde for basiskart: FKB - Geovekst  
Dato for basiskart: 16.04.2020  
Koordinatsystem: Euref 89 - NTM 5  
Høydegrunnlag: NN2000  
Ekvidistanse: 1 meter  
Kartmålestokk: 1:2000 i A1

Revisjon	Dato	Saksnr.	Signatur	
Reguleringsplan med bestemmelser for			PlanID: NO201703	
<b>E16 og Vossebanen Arna - Stanghelle</b>				
Kartblad 35 av 47	Deponi MK07 Romslo	Alternativ B2		
Saksbehandling i følge plan- og bygningsloven		Dato	Saksnr.	Signatur
Kunngjøring oppstart av reguleringsarbeid		27.04.18-06.07.18	MIME 20/857	
Kunngjøring utvidelse av planområde		11.12.19-24.01.20	-	
Vedtatt om høring og offentlig ettersyn		24.06.21	-	
Periode for høring og offentlig ettersyn		01.07.21-17.09.21	-	
Vedtatt Kommunal- og moderniseringsdepartementet				
Dato	24.11.21	Utført av	Ramboll Sweco ANS	Doknr.
Rev.nr.	05H	Forslagstiller	Bane NOR og Statens vegvesen	UAS-01-X-00086







**Reguleringsplan PBL 2008**

**§12-5. Nr. 1 - Bygninger og anlegg**

- BA Bygninger og anlegg [1001]
- B Bustader [1110]
- BBH Barnehage [1161]
- BN Næringsbygninger [1300]
- BE Energianlegg [1510]
- BAS Andre særskilt angitte bygninger og anlegg [1590]
- BKB Kombineret bygge- og anleggsformål [1800]
- BKB Bustad/forretning [1801]
- BAA Angitt bygge- og anleggsformål kombinert med andre angitte hovedformål [1900]

**§12-5. Nr. 2 - Samferdselsanlegg og teknisk infrastruktur**

- SKV Køyevveg [2011]
- SF Fortau [2012]
- SGS Gang-/sykkelveg [2015]

- SGG Gangveg/gangareal/gågate [2016]
- SVT Annan veggrunn - teknisk anlegg [2018]
- SVG Annan veggrunn - grøntareal [2019]
- SB Bane [2020]
- STJ Trase for jernbane [2021]
- SBT Annan banegrunn - tekniske anlegg [2028]
- SKH Kollektivhaldeplass [2073]
- SPA Parkeringsplassar [2080]
- SR Rasteplass [2081]
- SKF Kombinerte formål for samferdselsanlegg og/eller tekniske infrastrukturareal [2800]

**§12-5. Nr. 3 - Grøntstruktur**

- GTD Turdrag [3030]
- GF Friområde [3040]

**§12-5. Nr. 5 - Landbruks-, natur- og friluftformål og reindrift**

- L LNFR areal for nødvendige tiltak for landbruk og reindrift og gardstilknytt næringsverksemd basert på ressursgrunnlaget på garden [5100]
- LF Friluftformål [5130]

**§12-5. Nr. 6 - Bruk og vern av sjø og vassdrag, med tilhørende strandsone**

- V Bruk og vern av sjø og vassdrag med tilhørende strandsone [6001]
- VAA Angitt formål i sjø og vassdrag med eller utan tilhørende strandsone kombinert med andre angitte hovedformål [6900]

**§12-6 - Omsynssoner**

- Frisikt [140]
- Andre sikringssoner [190]
- Ras- og skredfare [310]
- Flomfare [320]
- Krav som gjeld infrastruktur [410]

- R450 Infrastruktursonne massebank [450]
- R530 Omsyn friluftsliv [530]
- R570 Bevaring kulturmiljø [570]
- R730 Bandlegging etter lov om kulturminne [730]
- R740 Bandlegging etter andre lover [740]

**§12-7 - Foresegningsområder**

- Rensebasseng/Brannbasseng [2]
- Portal [2]
- Sikringsområde [2]
- Arkeologisk utgraving [6]
- Midlertidig bygge- og anleggsområde

**Linjesymbol**

- Plangrense
- Formålgrense
- Bestemmelsegrense
- Midlertidig bygge- og anleggsgrense

- Byggegrense [1211]
- Bebyggelse som forutsettes fjernet [1215]
- Regulert senterlinje [1221]
- Frisiklinje [1222]
- Regulert støyskjerm [1227]
- Bru [1252]
- Grense for sikringszone
- Grense for faresone
- Grense for infrastruktursonne
- Grense for angitt hensynszone
- Grense for bandleggingssone

**Punktsymboler**

- Tunnelåpning [1253]
- Avkjørsel - både inn og utkjøring [1242]

**Vertikalnivå**

Vertikalnivå 1 - under bakken  
 Vertikalnivå 2 - på bakken  
 Vertikalnivå 3 - i bru  
 Vertikalnivå 4 - på sjøbott

Suffiks vertikalnivå  
 [Formål][nr]\_1  
 [Formål][nr]  
 [Formål][nr]\_3  
 [Formål][nr]\_4

**Eierform**

o\_ = offentlig  
 f\_ = felles  
 ingen bokstav = privat

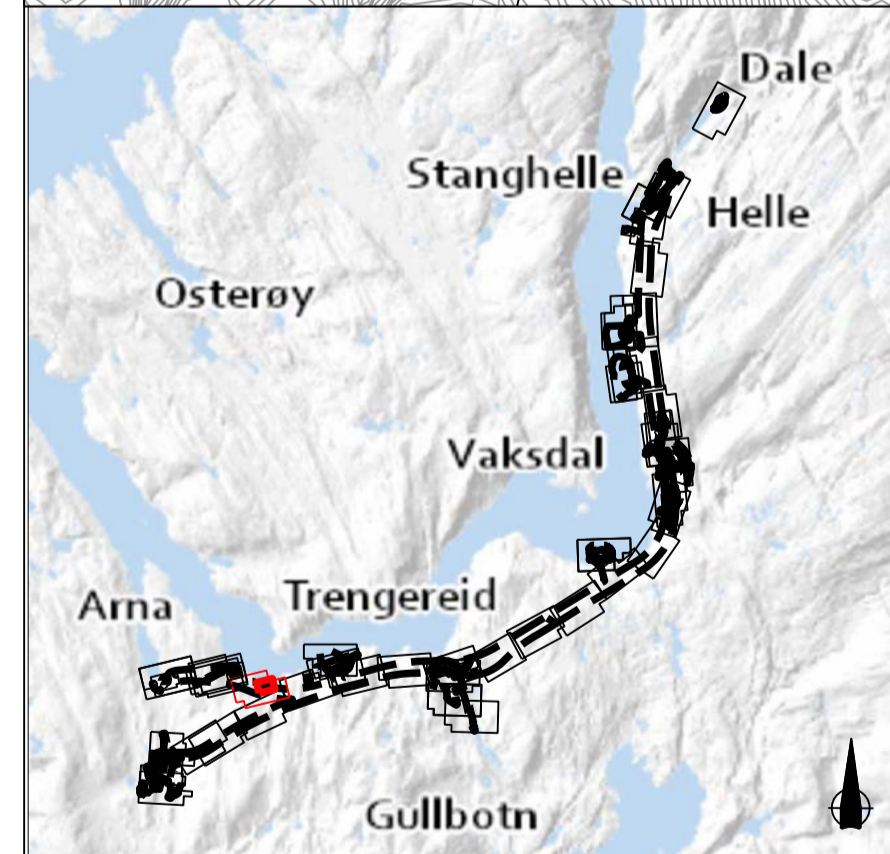
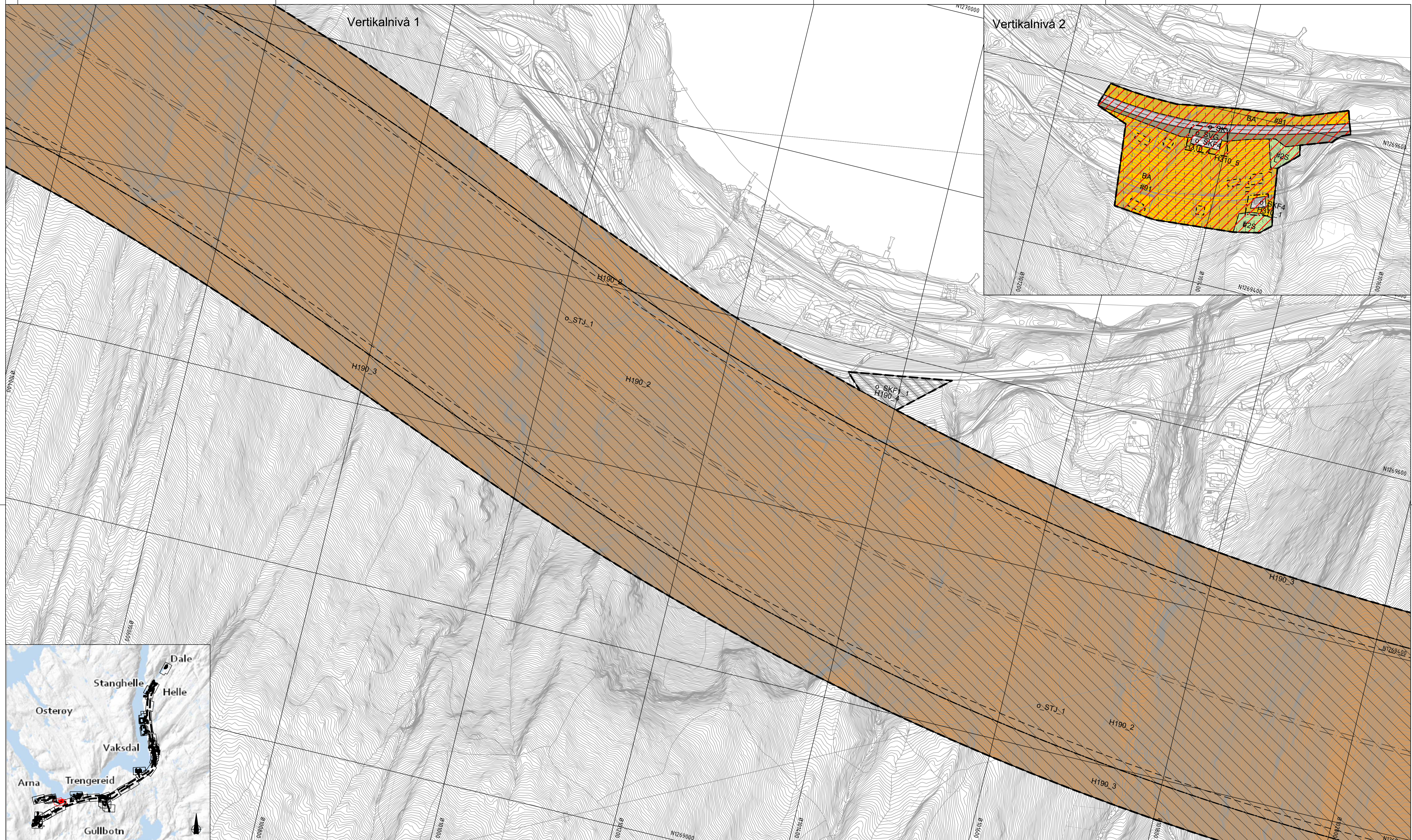
**Kartopplysninger**

Kilde for basiskart: FKB - Geovekst  
 Dato for basiskart: 16.04.2020  
 Koordinatsystem: Euref 89 -NTM 5  
 Høydegrunnlag: NN2000  
 Ekvidistanse: 1 meter  
 Kartmålestokk: 1:2000 i A1

0 25.0 50 75 100m

Revisjon	Dato	Saksnr.	Signatur
Reguleringsplan med bestemmelser for			
<b>E16 og Vossebanen Arna - Stanghelle</b>			
Kartblad 36 av 47	Alternativ B2		
Saksbehandling i følge plan- og bygningssloven	Dato	Saksnr.	Signatur
Kunngjøring oppstart av reguleringsarbeid	27.04.18-06.07.18	MIME 20/857	
Kunngjøring utvidelse av planområde	11.12.19-24.01.20	-	
Vedtak om høring og offentlig ettersyn	24.06.21	-	
Periode for høring og offentlig ettersyn	01.07.21-17.09.21	-	
Vedtak Kommunal- og moderniseringsdepartementet			
	Dato	Utarbeidet av	Doknr.
	24.11.21	Ramboll Sweco ANS	
	Rev.nr.	Forlagsuttaler	
	05B	Bane NOR og Statens vegvesen	
		UAS-01-X-00087	





**Reguleringsplan PBL 2008**

**§12-5. Nr. 1 - Bygninger og anlegg**

- BA Bygninger og anlegg [1001]
- B Bustader [1110]
- BBH Barnehage [1161]
- BN Næringsbygninger [1300]
- BE Energianlegg [1510]
- BAS Andre særskilt angitte bygninger og anlegg [1590]
- BKB Kombineret bygge- og anleggsformål [1800]
- BKB Bustad/forretning [1801]
- BAA Angitt bygge- og anleggsformål kombinert med andre angitte hovedformål [1900]

**§12-5. Nr. 2 - Samferdselsanlegg og teknisk infrastruktur**

- SKV Køyreveg [2011]
- SF Fortau [2012]
- SGS Gang-/sykkelveg [2015]

- SGG Gangveg/gangareal/gågate [2016]
- SVT Annan veggrunn - teknisk anlegg [2018]
- SVG Annan veggrunn - grantareal [2019]
- SB Bane [2020]
- STJ Trase for jernbane [2021]
- SBT Annan banegrunn - tekniske anlegg [2028]
- SPA Parkeringsplassar [2080]
- SR Rasteplass [2081]
- SKF Kombinerte formål for samferdselsanlegg og/eller tekniske infrastrukturtrasear [2800]

**§12-5. Nr. 3 - Grøntstruktur**

- GTD Turdrag [3030]
- GF Friområde [3040]

**§12-5. Nr. 5 - Landbruks-, natur- og friluftformål og reindrift**

- L LNFR areal for nødvendige tiltak for landbruk og reindrift og gardstilknytt næringsverksemd basert på ressursgrunnlaget på garden [5100]
- LF Friluftformål [5130]

**§12-5. Nr. 6 - Bruk og vern av sjø og vassdrag, med tilhørende strandsone**

- V Bruk og vern av sjø og vassdrag med tilhørende strandsone [6001]
- VAA Angitt formål i sjø og vassdrag med eller utan tilhørende strandsone kombinert med andre angitte hovedformål [6900]

**§12-6 - Omsynssoner**

- F140 Frisikt [140]
- F190 Andre sikringssoner [190]
- F310 Ras- og skredfare [310]
- F320 Flomfare [320]
- F410 Krav som gjeld infrastruktur [410]

- E450 Infrastruktursoner massebank [450]
- F530 Omsyn friluftsliv [530]
- F570 Bevaring kulturmiljø [570]
- H730 Bandlegging etter lov om kulturminne [730]
- H740 Bandlegging etter andre lover [740]

**§12-7 - Føresegnområder**

- R2B Rensebasseng/Brannbasseng [2]
- P2 Portal [2]
- S2 Sikringsområde [2]
- A6 Arkeologisk utgraving [6]
- M6 Midlertidig bygge- og anleggsområde

**Linjesymbol**

- Plangrense
- Formålgrense
- Bestemmelsegrense
- Midlertidig bygge- og anleggsgrense

- Byggegrense [1211]
- Bebyggelse som forutsettes fjernet [1215]
- Regulert senterlinje [1221]
- Frisiklinje [1222]
- Regulert støyskjerm [1227]
- Bru [1252]
- Grense for sikringszone
- Grense for faresone
- Grense for infrastruktursoner
- Grense for angitt hensynszone
- Grense for båndleggingszone

**Punktsymboler**

- Tunnelåpning [1253]
- Avkjørsel - både inn og utkjøring [1242]

**Vertikalnivå**

- Vertikalnivå 1 - under bakken
- Vertikalnivå 2 - på bakken
- Vertikalnivå 3 - i bru
- Vertikalnivå 4 - på sjøbott

**Suffiks vertikalnivå**

- [Formål][nr]\_1
- [Formål][nr]
- [Formål][nr]\_3
- [Formål][nr]\_4

**Eierform**

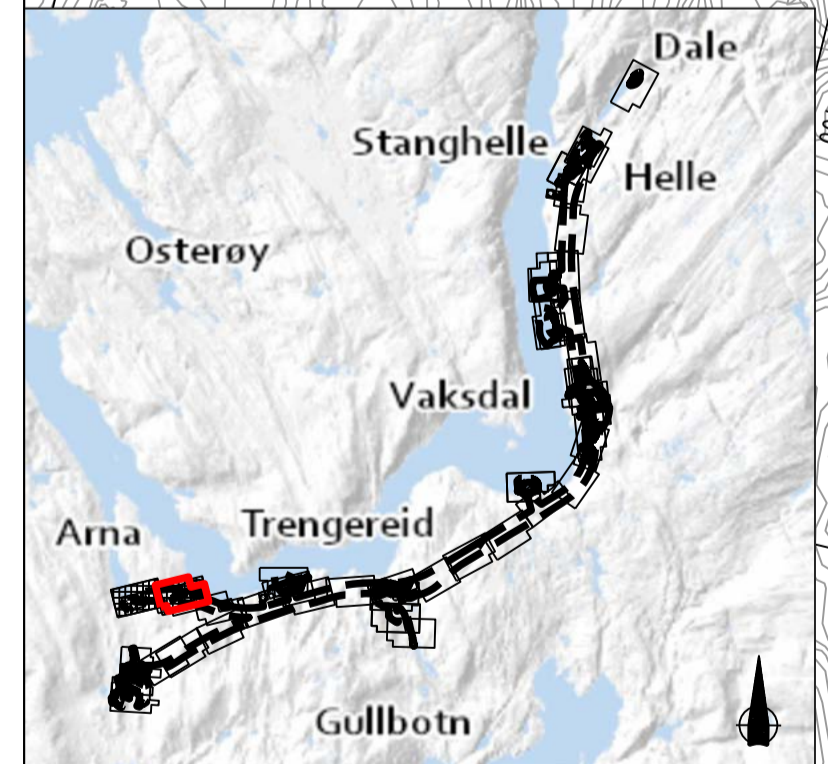
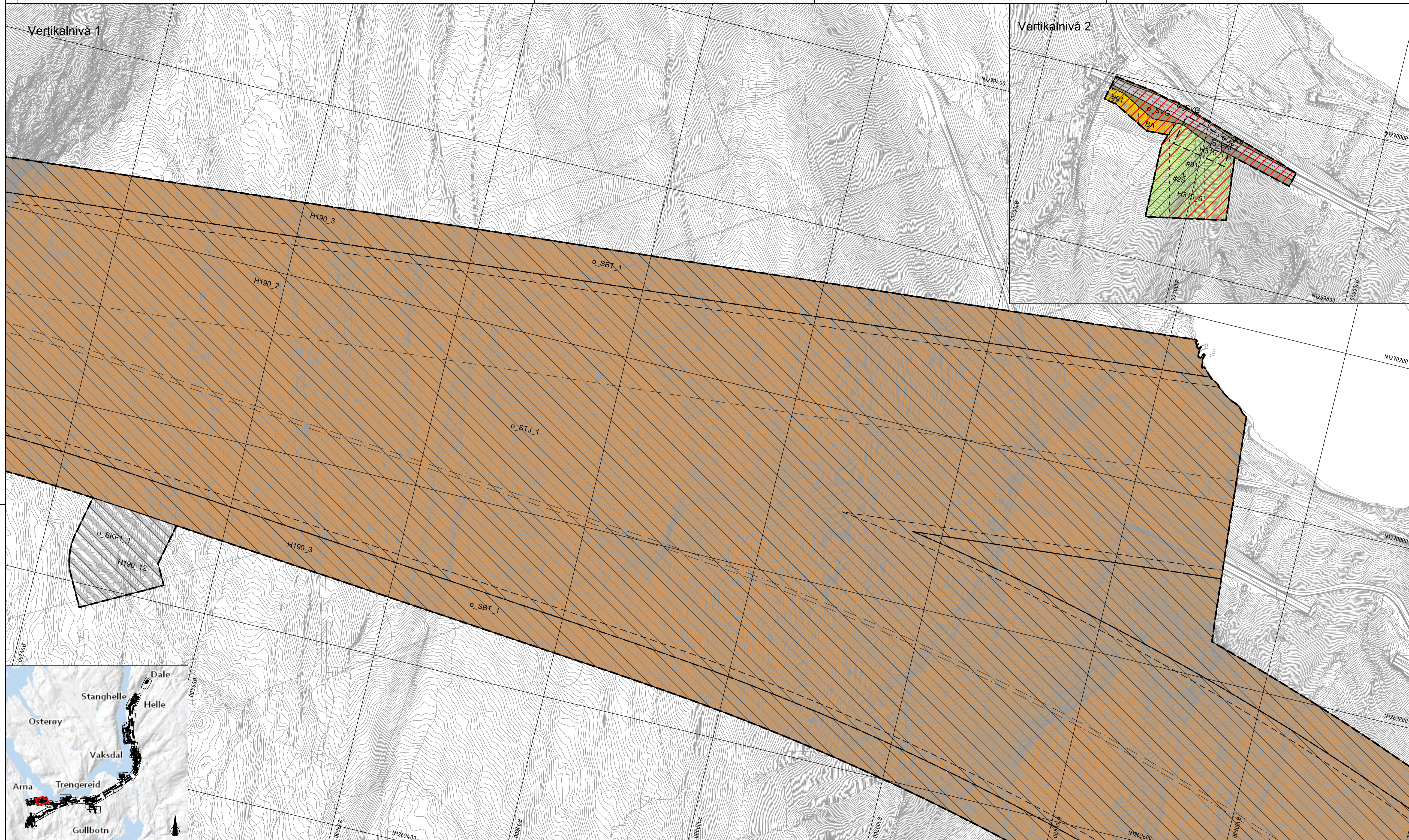
- o = offentlig
- f = felles
- ingen bokstav = privat

**Kartopplysninger**

- Kilde for basiskart: FKB - Geovekst
- Dato for basiskart: 16.04.2020
- Koordinatsystem: Euref 89 -NTM 5
- Ekvidiansstase: 1 meter
- Kartmålestokk: 1:2000 i A1

Revisjon	Dato	Saksnr.	Signatur
Reguleringsplan med bestemmelser for			
E16 og Vossebanen Arna - Stanghelle			PlanID: NO201703
Kartblad 37 av 47 Takvam Alternativ B2			
<b>Saksbehandling i følge plan- og bygningssloven</b>			
Kunngjøring oppstart av reguleringsarbeid	27.04.18-06.07.18	MIME 20/857	
Kunngjøring utvidelse av planområde	11.12.19-24.01.20	-	
Vedtak om høring og offentlig ettersyn	24.06.21	-	
Periode for høring og offentlig ettersyn	01.07.21-17.09.21	-	
Vedtak Kommunal- og moderniseringsdepartementet			
Dato	24.11.21	Utarbeidet av Ramboll Sweco ANS	Doknr.
Rev.nr.	05B	Forlagsuttiter Bane NOR og Statens vegvesen	UAS-01-X-00088





**Reguleringsplan PBL 2008**

§12-5. Nr. 1 - Bygninger og anlegg

- BA Bygninger og anlegg [1001]
- B Bustader [1110]
- BBH Barnehage [1161]
- BN Næringsbygninger [1300]
- BE Energianlegg [1510]
- BAS Andre særskilt angitte bygninger og anlegg [1590]
- BKB Kombineret bygge- og anleggsformål [1800]
- BKB Bustadforretning [1801]
- BAA Angitt bygge- og anleggsformål kombinert med andre angitte hovedformål [1900]

§12-5. Nr. 2 – Samferdselsanlegg og teknisk infrastruktur

- SKV Køyreveg [2011]
- SF Fortau [2012]
- SGS Gang-/sykkelveg [2015]

- SGG Gangveg/gangareal/gågate [2016]
- SVT Annan veggrunn – teknisk anlegg [2018]
- SVG Annan veggrunn – grøntareal [2019]
- SB Bane [2020]
- STJ Trase for jernbane [2021]
- SBT Annan bane grunn – tekniske anlegg [2028]
- SKH Kollektivhaldeplass [2073]
- SPA Parkeringsplassar [2080]
- SR Rasteplass [2081]
- SKF Kombinerte formål for samferdselsanlegg og/eller tekniske infrastrukturtrasear [2800]

§12-5. Nr. 3 – Grøntstruktur

- GTD Turdrag [3030]
- GF Friområde [3040]

§12-5. Nr. 5 – Landbruks-, natur- og friluftformål og reindrift

- L LNFR areal for nødvendige tiltak for landbruk og reindrift og gardstilknytt næringsverksemd basert på ressursgrunnlaget på garden [5100]
- LF Friluftformål [5130]

§12-5. Nr. 6 – Bruk og vern av sjø og vassdrag, med tilhørende strandsone

- V Bruk og vern av sjø og vassdrag med tilhørende strandsone [6001]
- VAA Angitt formål i sjø og vassdrag med eller utan tilhørende strandsone kombinert med andre angitte hovedformål [6900]

§12-6 - Omsynssoner

- H140 Frisikt [140]
- H190 Andre sikringssoner [190]
- H310 Ras- og skredfare [310]
- H360 Flomfare [320]
- H410 Krav som gjeld infrastruktur [410]

- H450 Infrastruktursoner massebank [450]
- H530 Omsyn friluftsliv [530]
- H570 Bevaring kulturmiljø [570]
- H730 Bandlegging etter lov om kulturminne [730]
- H740 Bandlegging etter andre lover [740]

§12-7 - Foresegnsområder

- R22E Rensebasseng/Brannbasseng [2]
- P2 Portal [2]
- S2 Sikringsområde [2]
- U6 Arkeologisk utgraving [6]
- M6 Midlertidig bygge- og anleggsområde

Linjesymbol

- Plangrense
- Formålgrense
- Bestemmelsegrense
- Midlertidig bygge- og anleggsgrense

- Byggegrense [1211]
- Bebyggelse som forutsettes fjernet [1215]
- Regulert senterlinje [1221]
- Frisiklinje [1222]
- Regulert støyskjerm [1227]
- Bru [1252]
- Grense for sikringsone
- Grense for faresone
- Grense for infrastruktursoner
- Grense for angitt hensynssone
- Grense for båndleggingsone

Punktsymboler

- Tunnelåpning [1253]
- Avkjørsel - både inn og utkjøring [1242]

**Vertikalnivå**

Vertikalnivå 1 - under bakken  
Vertikalnivå 2 - på bakken  
Vertikalnivå 3 - i bru  
Vertikalnivå 4 - på sjøbott

Suffiks vertikalnivå

[Formål][nr]\_1  
[Formål][nr]  
[Formål][nr]\_3  
[Formål][nr]\_4

**Eierform**

o = offentlig  
f = felles  
ingen bokstav = privat

**Kartopplysninger**

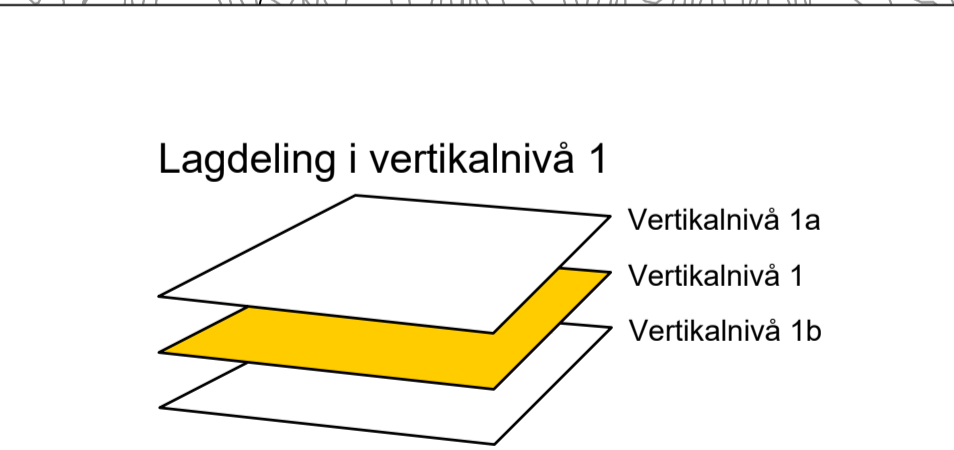
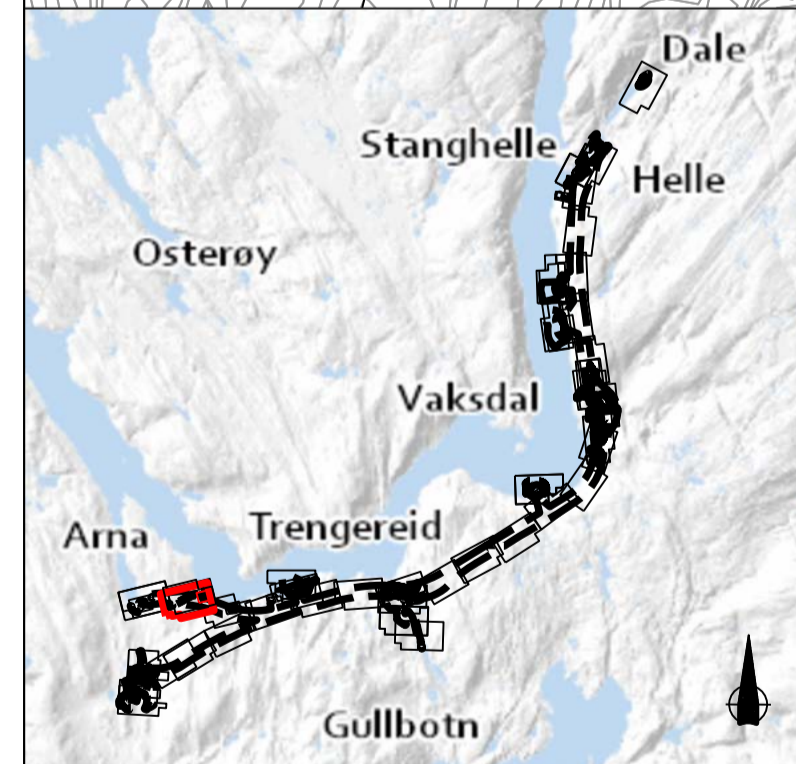
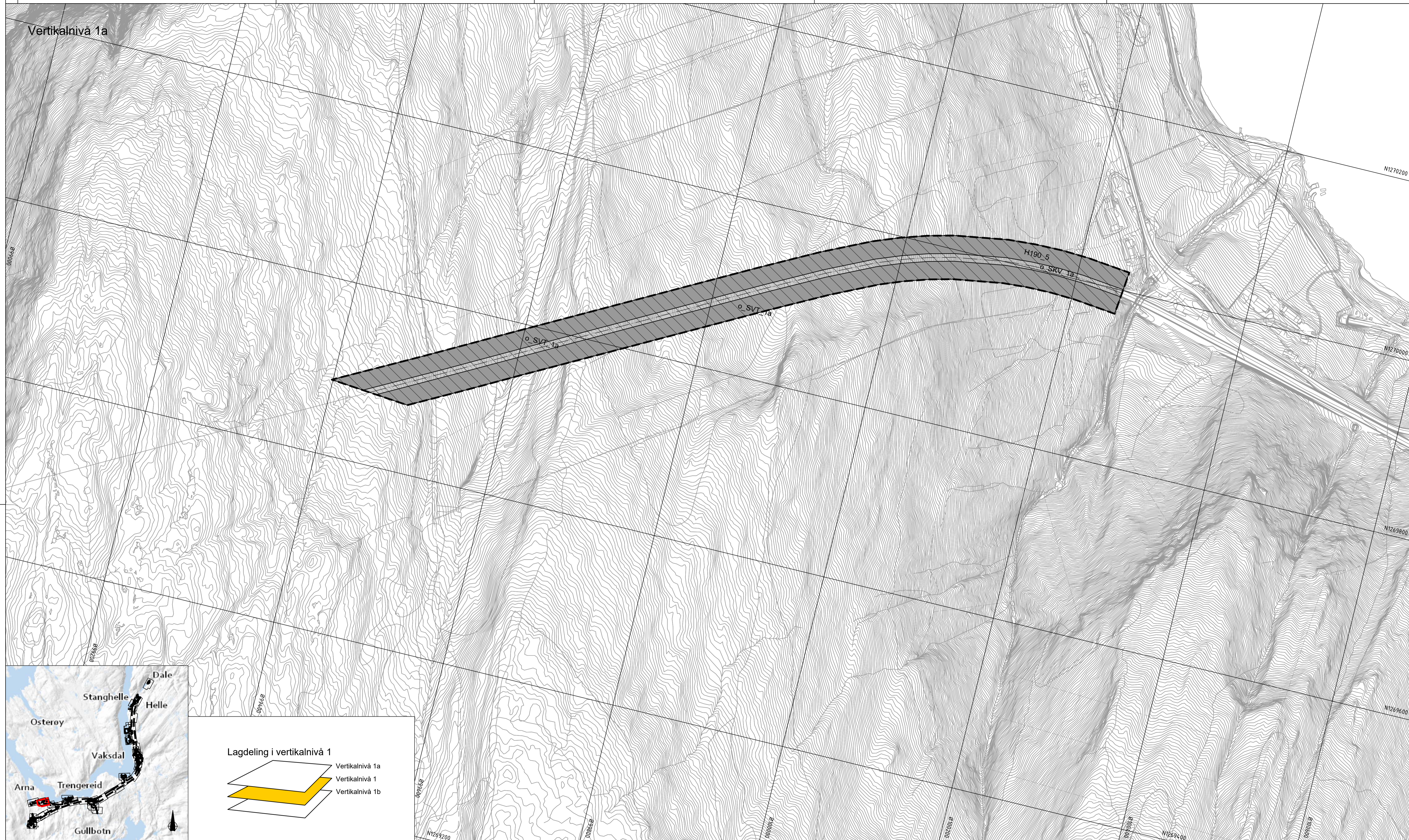
Kilde for basiskart: FKB - Geovekst  
Dato for basiskart: 16.04.2020  
Koordinatsystem: Euref 89 -NTM 5  
Høydegrunnlag: NN2000  
Ekvidistanse: 1 meter  
Kartmålestokk: 1:2000 i A1

0 25 50 75 100m

Revisjon	Dato	Saksnr.	Signatur
Reguleringsplan med bestemmelser for			PlanID: NO201703
<b>E16 og Vossebanen Arna - Stanghelle</b>			
Kartblad 38 av 47	Takvamm vest	Alternativ B2	
<b>Saksbehandling i følge plan- og bygningssloven</b>			
Kunngjøring oppstart av reguleringsarbeid	27.04.18-06.07.18	MIME 20/857	
Kunngjøring utvidelse av planområde	11.12.19-24.01.20	-	
Vedtak om høring og offentlig ettersyn	24.06.21	-	
Periode for høring og offentlig ettersyn	01.07.21-17.09.21	-	
Vedtak Kommunal- og moderniseringsdepartementet			
Dato	24.11.21	Utarbeidet av Ramboll Sweco ANS	Doknr.
Rev.nr.	05B	Forlagsuttaler Bane NOR og Statens vegvesen	UAS-01-X-00089







**Reguleringsplan PBL 2008**

**§12-5. Nr. 1 - Bygninger og anlegg**

- BA Bygninger og anlegg [1001]
- B Bustader [1110]
- BBH Barnehage [1161]
- BN Næringsbygninger [1300]
- BE Energianlegg [1510]
- BAS Andre særskilt angitte bygninger og anlegg [1590]
- BKB Kombineret bygge- og anleggsformål [1800]
- BKB Bustad/forretning [1801]
- BAA Angitt bygge- og anleggsformål kombinert med andre angitte hovedformål [1900]

**§12-5. Nr. 2 - Samferdselsanlegg og teknisk infrastruktur**

- SKV Køyreveg [2011]
- SF Fortau [2012]
- SGS Gang-/sykkelveg [2015]

- SGG Gangveg/gangareal/gågate [2016]
- SVT Annan veggrunn - teknisk anlegg [2018]
- SVG Annan veggrunn - grøntareal [2019]
- SB Bane [2020]
- STJ Trase for jernbane [2021]
- SBT Annan banegrund - tekniske anlegg [2028]
- SKH Kollektivhaldeplass [2073]
- SPA Parkeringsplassar [2080]
- SR Rasteplass [2081]
- SKF Kombinerte formål for samferdselsanlegg og/eller tekniske infrastrukturtrasear [2800]

**§12-5. Nr. 3 - Grøntstruktur**

- GTD Turdrag [3030]
- GF Friområde [3040]

**§12-5. Nr. 5 - Landbruks-, natur- og friluftformål og reindrift**

- L LNFR areal for nødvendige tiltak for landbruk og reindrift og gardstilknytt næringsverksemd basert på ressursgrunnlaget på garden [5100]
- LF Friluftformål [5130]

**§12-5. Nr. 6 - Bruk og vern av sjø og vassdrag, med tilhørende strandsone**

- V Bruk og vern av sjø og vassdrag med tilhørende strandsone [6001]
- VAA Angitt formål i sjø og vassdrag med eller utan tilhørende strandsone kombinert med andre angitte hovudformål [6900]

**§12-6 - Omsynssoner**

- Frisikt [140]
- Andre sikringssoner [190]
- Ras- og skredfare [310]
- Flomfare [320]
- Krav som gjeld infrastruktur [410]

- R450 Infrastruktursoner massebank [450]
- R530 Omsyn friluftsliv [530]
- R570 Bevaring kulturmiljø [570]
- R730 Bandlegging etter lov om kulturminne [730]
- R740 Bandlegging etter andre lover [740]

**§12-7 - Foresegnsområder**

- Rensebasseng/Brannbasseng [2]
- Portal [2]
- Sikringsområde [2]
- Arkeologisk utgraving [6]
- Midlertidig bygge- og anleggsområde

**Linjesymbol**

- Plangrense
- Formålgrense
- Bestemmelsegrense
- Midlertidig bygge- og anleggsgrense

- Byggegrense [1211]
- Bebyggelse som forutsettes fjernet [1215]
- Regulert senterlinje [1221]
- Frisiklinje [1222]
- Regulert støyskjerm [1227]
- Bru [1252]
- Grense for sikringsone
- Grense for faresone
- Grense for infrastruktursoner
- Grense for angitt hensynssone
- Grense for bandleggingssone

**Punktsymboler**

- Tunnelåpning [1253]
- Avkjørsel - bade inn og utkjøring [1242]

**Vertikalnivå**

- Vertikalnivå 1 - under bakken
- Vertikalnivå 2 - på bakken
- Vertikalnivå 3 - i bru
- Vertikalnivå 4 - på sjøbott

**Suffiks vertikalnivå**

- Formål[nr]\_1
- Formål[nr]
- Formål[nr]\_3
- Formål[nr]\_4

**Eierform**

- o = offentlig
- f = felles
- ingen bokstav = privat

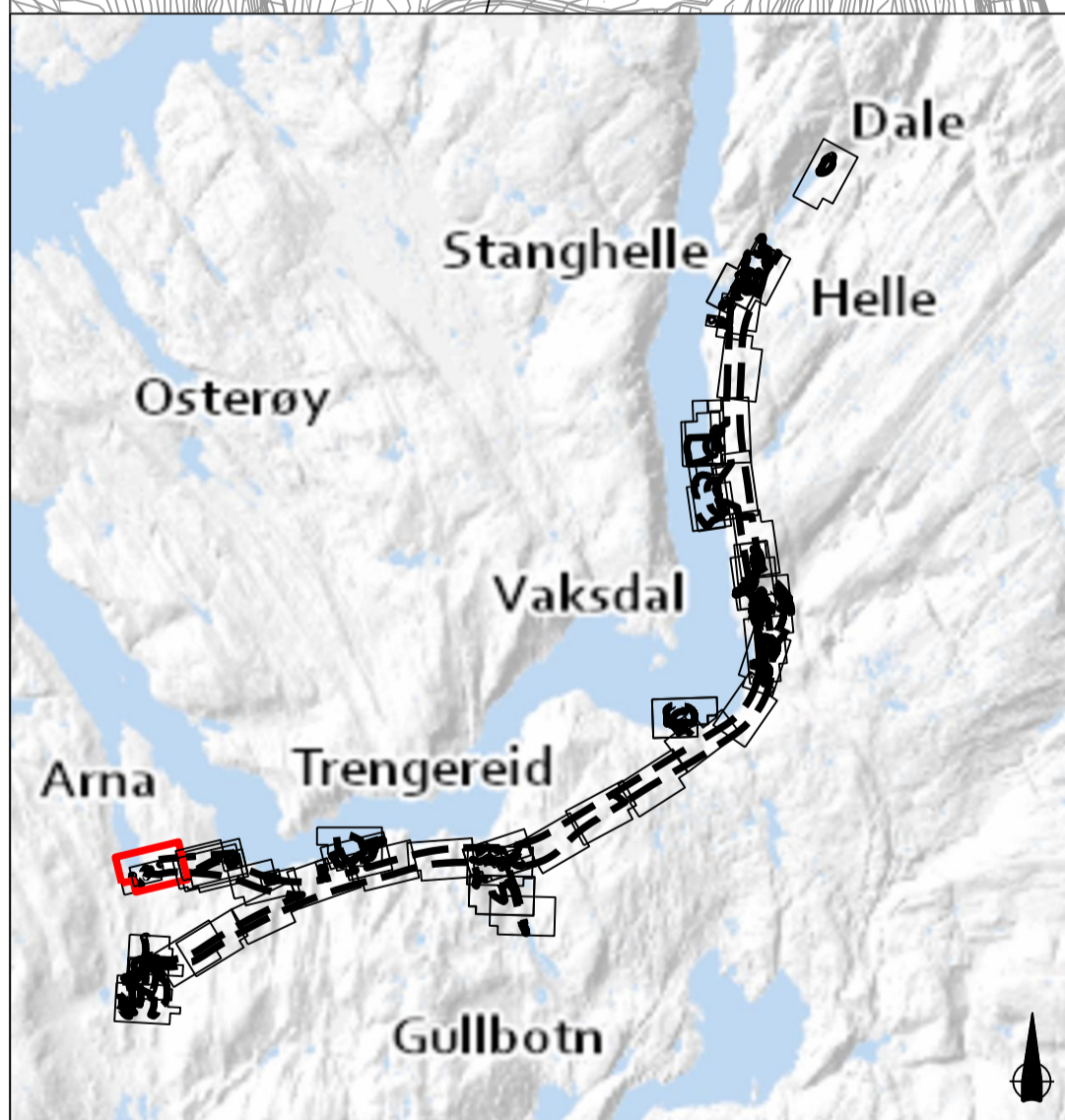
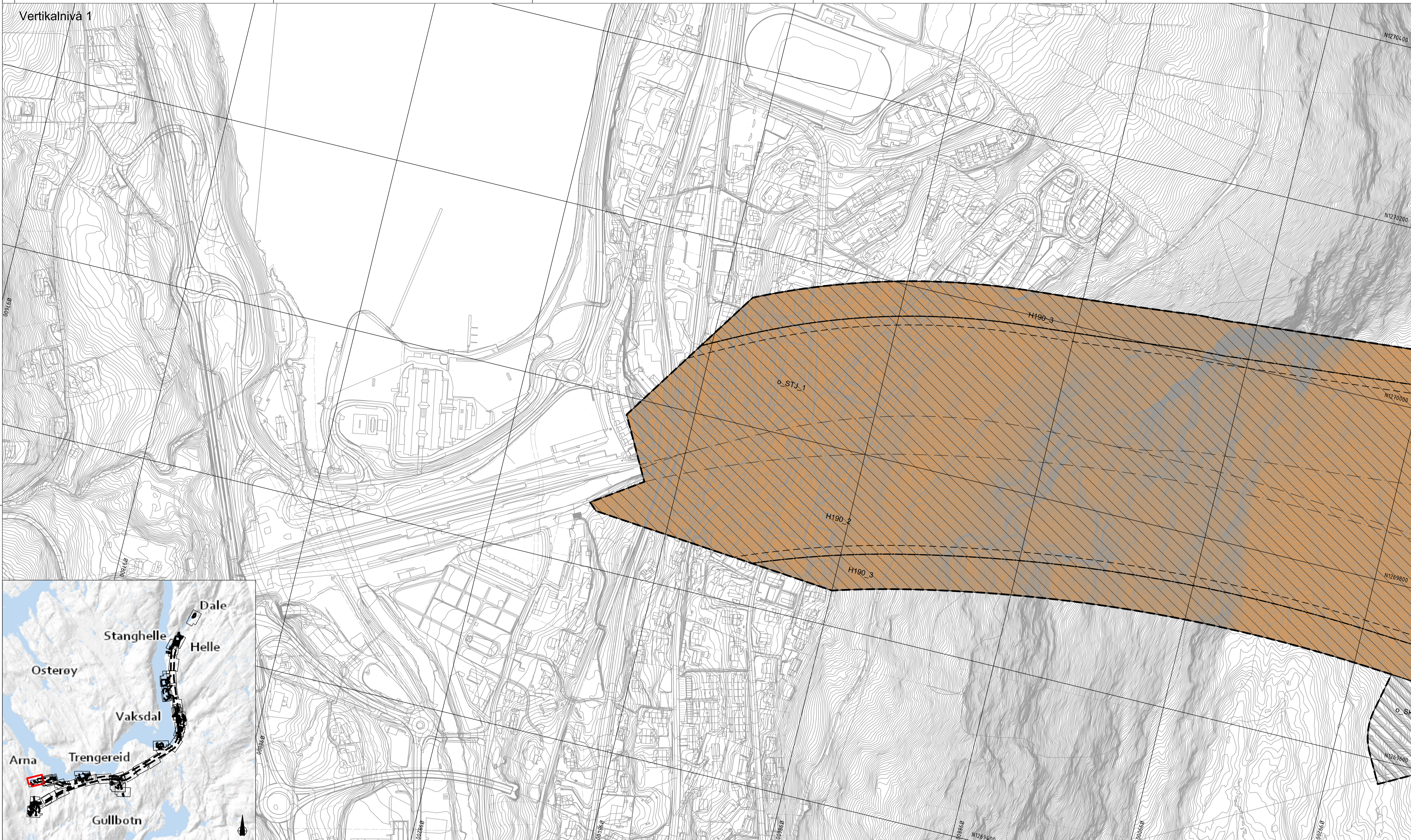
**Kartopplysninger**

- Kilde for basiskart: FKB - Geovekst
- Dato for basiskart: 16.04.2020
- Koordinatsystem: Euref 89 -NTM 5
- Ekvidistanse: 1 meter
- Kartmålestokk: 1:2000 i A1

Revisjon	Dato	Saksnr.	Signatur
Reguleringsplan med bestemmelser for			PlanID: NO201703
E16 og Vossebanen Arna - Stanghelle			
Kartblad 39 av 47		Alternativ B2	
Saksbehandling i følge plan- og bygningsloven			
Kunngjøring oppstart av reguleringsarbeid	27.04.18-06.07.18	MIME 20/857	
Kunngjøring utvidelse av planområde	11.12.19-24.01.20	-	
Vedtak om høring og offentlig ettersyn	24.06.21	-	
Periode for høring og offentlig ettersyn	01.07.21-17.09.21	-	
Vedtak Kommunal- og moderniseringsdepartementet			
Dato	24.11.21	Utarbeidet av Ramboll Sweco ANS	Doknr.
Rev.nr.	05B	Forlagsutlifer Bane NOR og Statens vegvesen	UAS-01-X-00090







**Reguleringsplan PBL 2008**

**§12-5. Nr. 1 - Bygninger og anlegg**

- BA Bygninger og anlegg [1001]
- B Bustader [1110]
- BBH Barnehage [1161]
- BN Næringsbygninger [1300]
- BE Energianlegg [1510]
- BAS Andre særskilt angitte bygninger og anlegg [1590]
- BKB Kombineret bygge- og anleggsformål [1800]
- BKB Bustad/foretning [1801]
- BAA Angitt bygge- og anleggsformål kombinert med andre angitte hovedformål [1900]

**§12-5. Nr. 2 - Samferdselsanlegg og teknisk infrastruktur**

- SKV Keyeveg [2011]
- SF Fortau [2012]
- SGS Gang-/sykkelveg [2015]

- SGG Gangveg/gangareal/gågate [2016]
- SVT Annan veggrunn – teknisk anlegg [2018]
- SVG Annan veggrunn - grøntareal [2019]
- SB Bane [2020]
- STJ Trase for jernbane [2021]
- SBT Annan banegrunn – tekniske anlegg [2028]
- SKH Kollektivhaldeplass [2073]
- SPA Parkeringsplassar [2080]
- SR Rasteplass [2081]
- SKF Kombinerte formål for samferdselsanlegg og/eller tekniske infrastrukturtrasear [2800]

**§12-5. Nr. 3 – Grøntstruktur**

- GTD Turdrag [3030]
- GF Friområde [3040]

**§12-5. Nr. 5 – Landbruks-, natur- og friluftformål og reindrift**

- L LNFR areal for nødvendige tiltak for landbruk og reindrift og gardstilknytt næringsvirksomhet basert på ressursgrunnlaget på garden [5100]
- LF Friluftformål [5130]

**§12-5. Nr. 6 – Bruk og vern av sjø og vassdrag, med tilhørende strandsone**

- V Bruk og vern av sjø og vassdrag med tilhørende strandsone [6001]
- VAA Angitt formål i sjø og vassdrag med eller utan tilhørende strandsone kombinert med andre angitte hovedformål [6900]

**§12-6 - Omsynssoner**

- Friskilt [140]
- R40 Andre sikringssoner [190]
- R90 Ras- og skredfare [310]
- R30 Flomfare [320]
- R410 Krav som gjeld infrastruktur [410]

**§12-7 - Føresegnerområder**

- R20 Rensebasseng/Brannbasseng [2]
- P Portal [2]
- S Sikringsområde [2]
- A Arkologisk utgraving [6]
- M Midlertidig bygge- og anleggsområde

**Linjesymbol**

- Piangrense
- Formålgrense
- Bestemmelsegrense
- Midlertidig bygge- og anleggsrense

- Byggegrense [1211]
- Bebyggelse som forutsettes fjernet [1215]
- Regulert senterlinje [1221]
- Frisiktlinje [1222]
- Regulert støyskjerm [1227]
- Bru [1252]
- Grense for sikringsone
- Grense for faresone
- Grense for infrastruktursoner
- Grense for angitt hensynssone
- Grense for båndleggingsone

**Punktsymboler**

- Tunnelåpning [1253]
- Avkjørsel - både inn og utkjørsel [1242]

**Vertikalnivå**

o = offentlig  
f = felles  
ingen bokstav = privat

Suffiks vertikalnivå

- Formål[nr]\_1
- Formål[nr]
- Formål[nr]\_3
- Formål[nr]\_4

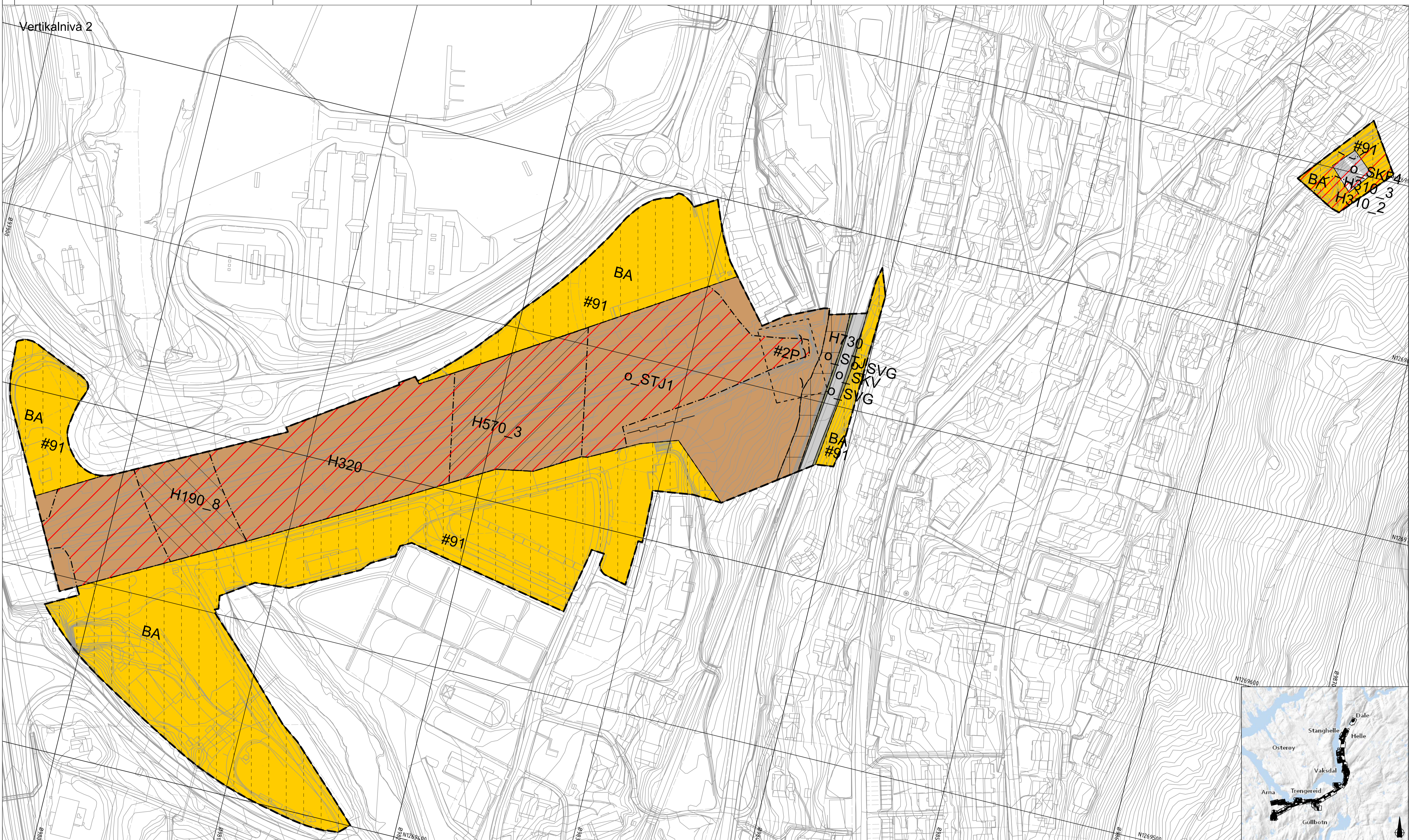
**Kartopplysninger**

- Kilde for basiskart: FKB - Geovekst
- Dato for basiskart: 16.04.2020
- Koordinatsystem: Euref 89 - NTM 5
- Høydegrunnlag: NN2000
- Ekvidistans: 1 meter
- Kartmålestokk: 1:2000 i A1

0 25 50 75 100m

Revisjon	Dato	Saksnr.	Signatur	
Reguleringsplan med bestemmelser for E16 og Vossebanen Arna - Stanghelle			PlanID: NO201703	
Kartblad 40 av 47		Alternativ B2		
Saksbehandling i følge plan- og bygningsloven		Dato	Saksnr.	Signatur
Kunngjøring oppstart av reguleringsarbeid		27.04.18-06.07.18	MIME 20/857	
Kunngjøring utvidelse av planområde		11.12.19-24.01.20	-	
Vedtak om høring og offentlig ettersyn		24.06.21	-	
Periode for høring og offentlig ettersyn		01.07.21-17.09.21	-	
Vedtak Kommunal- og moderniseringsdepartementet				
Dato	24.11.21	Utført av	Ramboll Sweco ANS	Doknr.
Rev.nr.	05B	Forlagsstiller	Bane NOR og Statens vegvesen	UAS-01-X-00091





**Reguleringsplan PBL 2008**

**§12-5. Nr. 1 - Bygninger og anlegg**

- BA Bygninger og anlegg [1001]
- B Bustader [1110]
- BBH Barnehage [1161]
- BN Næringsbygninger [1300]
- BE Energianlegg [1510]
- BAS Andre særskilt angitte bygninger og anlegg [1590]
- BKB Kombineret bygge- og anleggsformål [1800]
- BKB Bustad/foretning [1801]
- BAA Angitt bygge- og anleggsformål kombinert med andre angitte hovedformål [1900]

**§12-5. Nr. 2 - Samferdselsanlegg og teknisk infrastruktur**

- SKV Keyreveg [2011]
- SF Fortau [2012]
- SGS Gang-/sykkelveg [2015]

- SGG Gangveg/gangareal/gågate [2016]
- SVT Annan veggrunn - teknisk anlegg [2018]
- SVG Annan veggrunn - grøntareal [2019]
- SB Bane [2020]
- STJ Trase for jernbane [2021]
- SBT Annan banegrunn - tekniske anlegg [2028]
- SKH Kollektivhaldeplass [2073]
- SPA Parkeringsplassar [2080]
- SR Rasteplass [2081]
- SKF Kombinerte formål for samferdselsanlegg og/eller tekniske infrastrukturtrasear [2800]

**§12-5. Nr. 3 - Grøntstruktur**

- GTD Turdrag [3030]
- GF Friområde [3040]

**§12-5. Nr. 5 - Landbruks-, natur- og friluftformål og reindrift**

- LNFR areal for nødvendige tiltak for landbruk og reindrift og gardstilknytt næringsverksmed basert på ressursgrunnlaget på garden [5100]
- LF Friluftformål [5130]

**§12-5. Nr. 6 - Bruk og vern av sjø og vassdrag, med tilhørende strandsone**

- V Bruk og vern av sjø og vassdrag med tilhørende strandsone [6001]
- VAA Angitt formål i sjø og vassdrag med eller utan tilhørende strandsone kombinert med andre angitte hovedformål [6900]

**§12-6 - Omsynssoner**

- R140 Frisikt [140]
- R190 Andre sikringssoner [190]
- R310 Ras- og skredfare [310]
- R320 Flomfare [320]
- R410 Krav som gjeld infrastruktur [410]

**§12-7 - Føresognområder**

- R450 Infrastruktursone massebank [450]
- R530 Omsyn friluftsliv [530]
- R570 Bevaring kulturmiljø [570]
- R730 Bandlegging etter lov om kulturminne [730]
- R740 Bandlegging etter andre lover [740]
- R20 Rensebasseng/Brannbasseng [2]
- R2 Portal [2]
- R2 Sikringsområde [2]
- R6 Arkeologisk utgraving [6]
- R91 Midlertidig bygge- og anleggsområde

**Linjesymbol**

- Plangrense
- Formålgrense
- Bestemmelsegrense
- Midlertidig bygge- og anleggsgrænse

- Byggegrense [1211]
- Bebyggelse som forutsettes fjernet [1215]
- Regulert senterlinje [1221]
- Frisiktlinje [1222]
- Regulert støyskjerm [1227]
- Bru [1252]
- Grense for sikringsone
- Grense for faresone
- Grense for infrastruktursoner
- Grense for angitt hensynssone
- Grense for båndleggingszone

**Punktsymboler**

- Tunnelåpning [1253]
- Avkjørsel - både inn og utkjørsel [1242]

**Vertikalnivå**

Suffiks vertikalnivå

- Vertikalnivå 1 - under bakken [Formål][nr]\_1
- Vertikalnivå 2 - på bakken [Formål][nr]
- Vertikalnivå 3 - bru [Formål][nr]\_3
- Vertikalnivå 4 - på sjøbotn [Formål][nr]\_4

**Eierform**

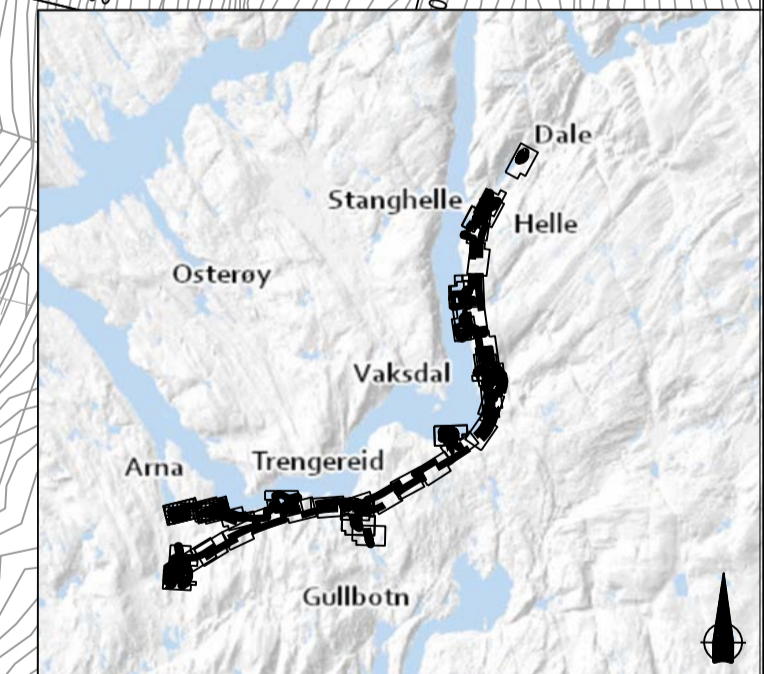
- o = offentlig
- f = felles
- ingen bokstav = privat

**Kartopplysninger**

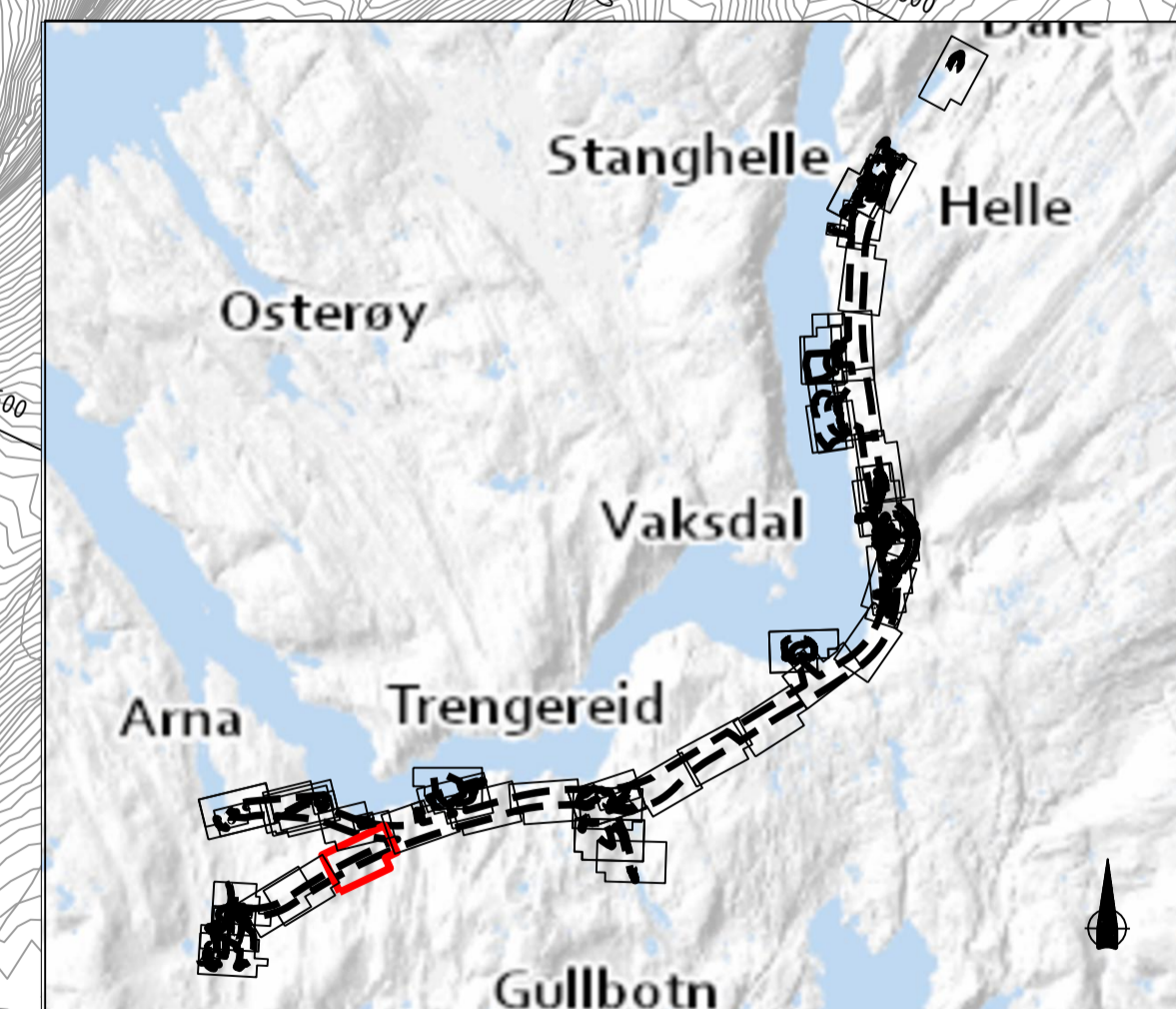
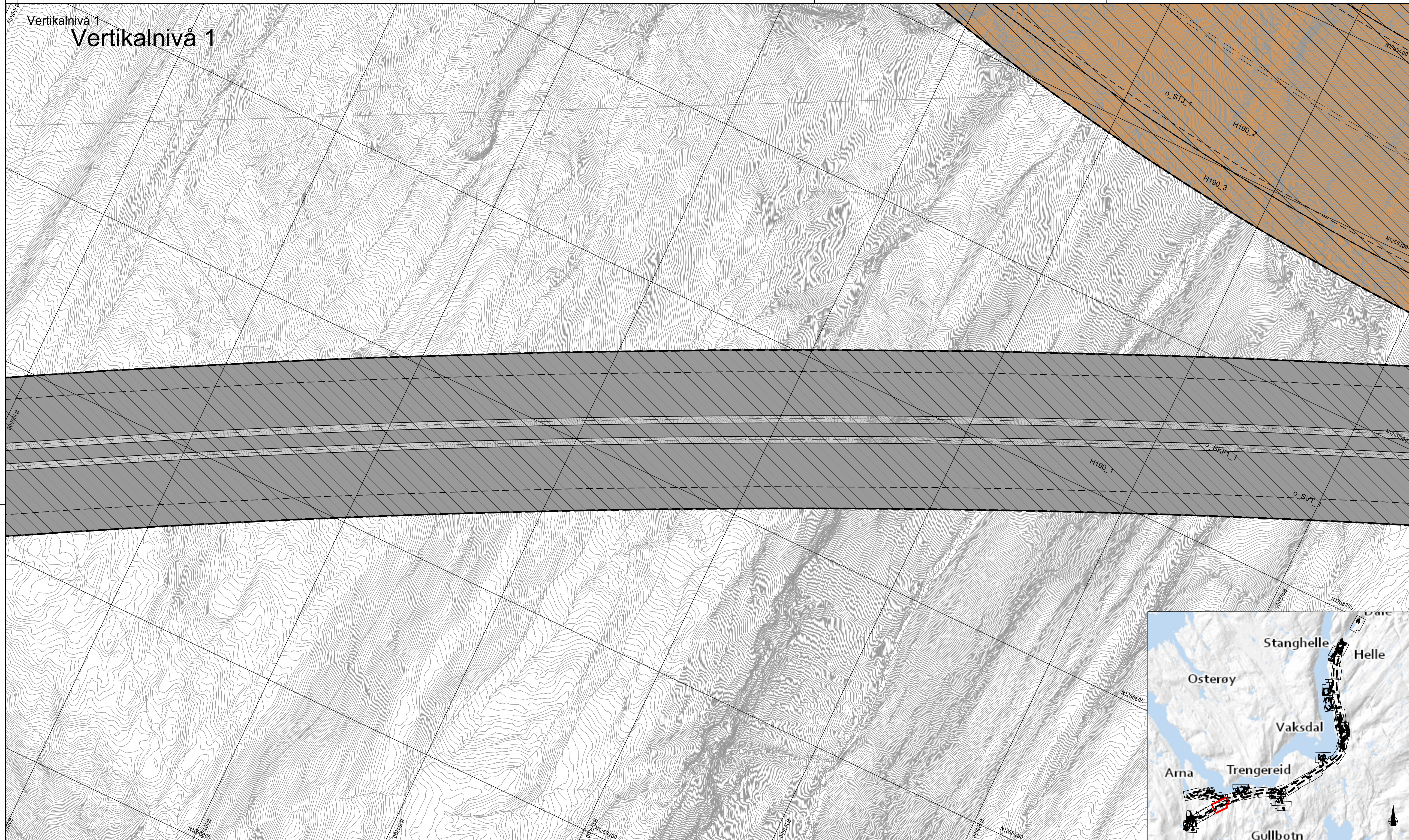
- Kilde for basiskart: FKB - Geovekst
- Dato for basiskart: 16.04.2020
- Koordinatsystem: Eufref 89 - NTM 5
- Høydegrunnlag: NN2000
- Ekvidistanse: 1 meter
- Kartmålestokk: 1:1000 i A1

0 12.5 25.0 37.5 50m

Revisjon	Dato	Saksnr.	Signatur	
Reguleringsplan med bestemmelser for				
E16 og Vossebanen Arna - Stanghelle			PlanID: NO201703	
Kartblad 41 av 47 Arna nord Alternativ B2				
Saksbehandling i følge plan- og bygningsloven		Dato	Saksnr.	Signatur
Kunngjøring oppstart av reguleringsarbeid		27.04.18-06.07.18	MIME 20/857	
Kunngjøring utvidelse av planområde		11.12.19-24.01.20	-	
Vedtak om høring og offentlig ettersyn		24.06.21	-	
Periode for høring og offentlig ettersyn		01.07.21-17.09.21	-	
Vedtak Kommunal- og moderniseringsdepartementet				
Dato	24.11.21	Utarbeidet av	Rambøll Sweco ANS	Doknr.
Rev.nr.	05B	Forlagsstiller	Bane NOR og Statens vegvesen	UAS-01-X-00092







**Reguleringsplan PBL 2008**

**§12-5. Nr. 1 - Bygninger og anlegg**

- BA Bygninger og anlegg [1001]
- B Bustader [1110]
- BBH Barnehage [1161]
- BN Næringsbygninger [1300]
- BE Energianlegg [1510]
- BAS Andre særskilt angitte bygninger og anlegg [1590]
- BKB Kombineret bygge- og anleggsformål [1800]
- BKB Bustad/forretning [1801]
- BAA Angitt bygge- og anleggsformål kombinert med andre angitte hovedformål [1900]

**§12-5. Nr. 2 - Samferdselsanlegg og teknisk infrastruktur**

- SKV Køyereg [2011]
- SF Fortau [2012]
- SGS Gang-/sykkelveg [2015]

- SGG Gangveg/gangareal/gågate [2016]
- SVT Annan veggrunn - teknisk anlegg [2018]
- SVG Annan veggrunn - grøntareal [2019]
- SB Bane [2020]
- STJ Trase for jernbane [2021]
- SBT Annan banegrund - tekniske anlegg [2028]
- SKH Kollektivhaldeplass [2073]
- SPA Parkeringsplassar [2080]
- SR Rasteplass [2081]
- SKF Kombinerte formål for samferdselsanlegg og/eller tekniske infrastrukturareal [2800]

**§12-5. Nr. 3 - Grøntstruktur**

- GTD Turdrag [3030]
- GF Friområde [3040]

**§12-5. Nr. 5 - Landbruks-, natur- og friluftformål og reindrift**

- L LNFR areal for nødvendige tiltak for landbruk og reindrift og gardstilknytt næringsverksemd basert på ressursgrunnlaget på garden [5100]
- LF Friluftformål [5130]

**§12-5. Nr. 6 - Bruk og vern av sjø og vassdrag, med tilhørende strandsone**

- V Bruk og vern av sjø og vassdrag med tilhørende strandsone [6001]
- VAA Angitt formål i sjø og vassdrag med eller utan tilhørende strandsone kombinert med andre angitte hovedformål [6900]

**§12-6 - Omsynssoner**

- Frisikt [140]
- Andre sikringssoner [190]
- Ras- og skredfare [310]
- Flomfare [320]
- Krav som gjeld infrastruktur [410]

- R450 Infrastruktursone massebank [450]
- R550 Omsyn friluftsliv [530]
- R570 Bevaring kulturmiljø [570]
- R730 Bandlegging etter lov om kulturminne [730]
- R740 Bandlegging etter andre lover [740]

**§12-7 - Foresegnsområder**

- Rensebasseng/Brannbasseng [2]
- Portal [2]
- Sikringsområde [2]
- Arkeologisk utgraving [6]
- Midlertidig bygge- og anleggsområde

**Linjesymbol**

- Plangrense
- Formålgrense
- Bestemmelsegrense
- Midlertidig bygge- og anleggsgrense

- Byggegrense [1211]
- Bebyggelse som forutsettes fjernet [1215]
- Regulert senterlinje [1221]
- Frisiklinje [1222]
- Regulert støyskjerm [1227]
- Bru [1252]
- Grense for sikringszone
- Grense for faresone
- Grense for infrastruktursone
- Grense for angitt hensynssone
- Grense for båndleggingssone

**Punktsymboler**

- Tunnelåpning [1253]
- Avkjørsel - bade inn og utkjøring [1242]

**Vertikalnivå**

o\_ = offentlig  
f\_ = felles  
ingen bokstav = privat

Suffiks vertikalnivå

- Formål[nr]\_1
- Formål[nr]
- Formål[nr]\_3
- Formål[nr]\_4

**Eierform**

Kartopplysninger

Kilde for basiskart: FKB - Geovekst  
Dato for basiskart: 16.04.2020  
Koordinatsystem: Euref 89 -NTM 5  
Høydegrunnlag: NN2000  
Ekvidistans: 1 meter  
Kartmålestokk: 1:2000 i A1

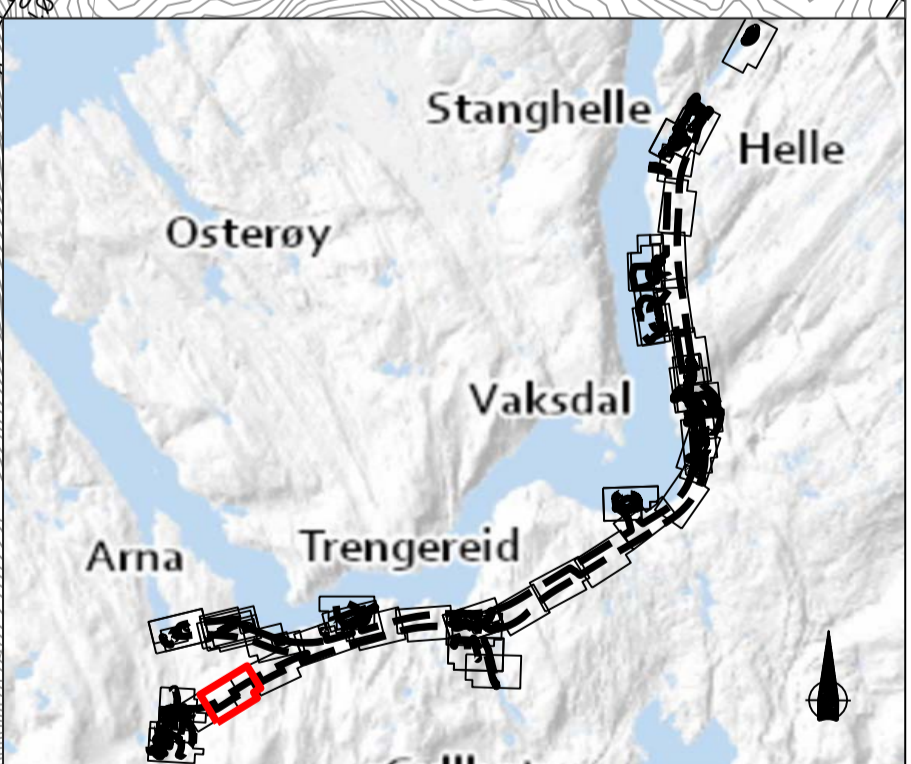

0 25 50 75 100m

Revisjon	Dato	Saksnr.	Signatur
Reguleringsplan med bestemmelser for			PlanID: NO201703
<b>E16 og Vossebanen Arna - Stanghelle</b>			
Kartblad 42 av 47			Alternativ B2
Saksbehandling i følge plan- og bygningssloven			
Kunngjøring oppstart av reguleringsarbeid	27.04.18-06.07.18	MIME 20/857	
Kunngjøring utvidelse av planområde	11.12.19-24.01.20	-	
Vedtak om høring og offentlig ettersyn	24.06.21	-	
Periode for høring og offentlig ettersyn	01.07.21-17.09.21	-	
Vedtak Kommunal- og moderniseringsdepartementet			
Dato	24.11.21	Utarbeidet av Ramboll Sweco ANS	Doknr.
Rev.nr.	05B	Forlagsuttaler Bane NOR og Statens vegvesen	UAS-01-X-00093





# Vertikalnivå 1



## Reguleringsplan PBL 2008

### §12-5. Nr. 1 - Bygninger og anlegg

- BA Bygninger og anlegg [1001]
- B Bustader [1110]
- BBH Barnehage [1161]
- BN Næringsbygninger [1300]
- BE Energianlegg [1510]
- BAS Andre særskilt angitte bygninger og anlegg [1590]
- BKB Kombineret bygge- og anleggsformål [1800]
- BKB Bustad/forretning [1801]
- BAA Angitt bygge- og anleggsformål kombinert med andre angitte hovedformål [1900]

### §12-5. Nr. 2 - Samferdselsanlegg og teknisk infrastruktur

- SKV Køyreveg [2011]
- SF Fortau [2012]
- SGS Gang-/sykkelveg [2015]

- SGG Gangveg/gangareal/gågate [2016]
- SVT Annan veggrunn – teknisk anlegg [2018]
- SVG Annan veggrunn - grøntareal [2019]
- SB Bane [2020]
- STJ Trase for jernbane [2021]
- SBT Annan banegrund – tekniske anlegg [2028]
- SKH Kollektivhaldeplass [2073]
- SPA Parkeringsplassar [2080]
- SR Rasteplass [2081]
- SKF Kombinerte formål for samferdselsanlegg og/eller tekniske infrastrukturtrasear [2800]

### §12-5. Nr. 3 - Grøntstruktur

- GTD Turdrag [3030]
- GF Friområde [3040]

### §12-5. Nr. 5 - Landbruks-, natur- og friluftsmål og reindrift

- L LNFR areal for nødvendige tiltak for landbruk og reindrift og gardstilknytt næringsverksemd basert på ressursgrunnlaget på garden [5100]
- LF Friluftsmål [5130]
- V Bruk og vern av sjø og vassdrag med tilhørende strandsone [6001]
- VAA Angitt formål i sjø og vassdrag med eller utan tilhørende strandsone kombinert med andre angitte hovedformål [6900]
- F140 Frisikt [140]
- F190 Andre sikringssoner [190]
- F310 Ras- og skredfare [310]
- F320 Flomfare [320]
- F410 Krav som gjeld infrastruktur [410]

### §12-7 - Foresegnsområder

- R450 Infrastruktursone massebank [450]
- R530 Omsyn friluftsliv [530]
- R570 Bevaring kulturmiljø [570]
- R730 Bandlegging etter lov om kulturminne [730]
- R740 Bandlegging etter andre lover [740]
- R22E Rensebasseng/Brannbasseng [2]
- R2P Portal [2]
- R2S Sikringsområde [2]
- R6 Arkeologisk utgraving [6]
- R91 Midlertidig bygge- og anleggsområde

### Linjesymbol

- Plangrense
- Formålgrense
- Bestemmelsegrense
- Midlertidig bygge- og anleggsgrense

- Byggegrense [1211]
- Bebyggelse som forutsettes fjernet [1215]
- Regulert senterlinje [1221]
- Frisiklinje [1222]
- Regulert støyskjerm [1227]
- Bru [1252]
- Grense for sikringsone
- Grense for faresone
- Grense for infrastruktursone
- Grense for angitt hensynssone
- Grense for bandleggingssone

### Punktsymboler

- Tunnelåpning [1253]
- Avkjørsel - bade inn og utkjøring [1242]

### Vertikalnivå

- Vertikalnivå 1 - under bakken [Formål]nr\_1
- Vertikalnivå 2 - på bakken [Formål]nr\_2
- Vertikalnivå 3 - i bru [Formål]nr\_3
- Vertikalnivå 4 - på sjøbott [Formål]nr\_4

### Eierform

- o = offentlig
- f = felles
- ingen bokstav = privat

### Kartopplysninger

- Kilde for basiskart: FKB - Geovekst
- Dato for basiskart: 16.04.2020
- Koordinatsystem: Euref 89 -NTM 5
- Ekvidiansse: 1 meter
- Kartmålestokk: 1:2000 i A1



### Revisjon

Dato	Saksnr.	Signatur

Reguleringsplan med bestemmelser for E16 og Vossebanen Arna - Stanghelle

Kartblad 43 av 47 Alternativ B2

### Saksbehandling i følge plan- og bygningssloven

Dato	Saksnr.	Signatur
27.04.18-06.07.18	MIME 20/857	-
11.12.19-24.01.20	-	-
24.06.21	-	-
01.07.21-17.09.21	-	-

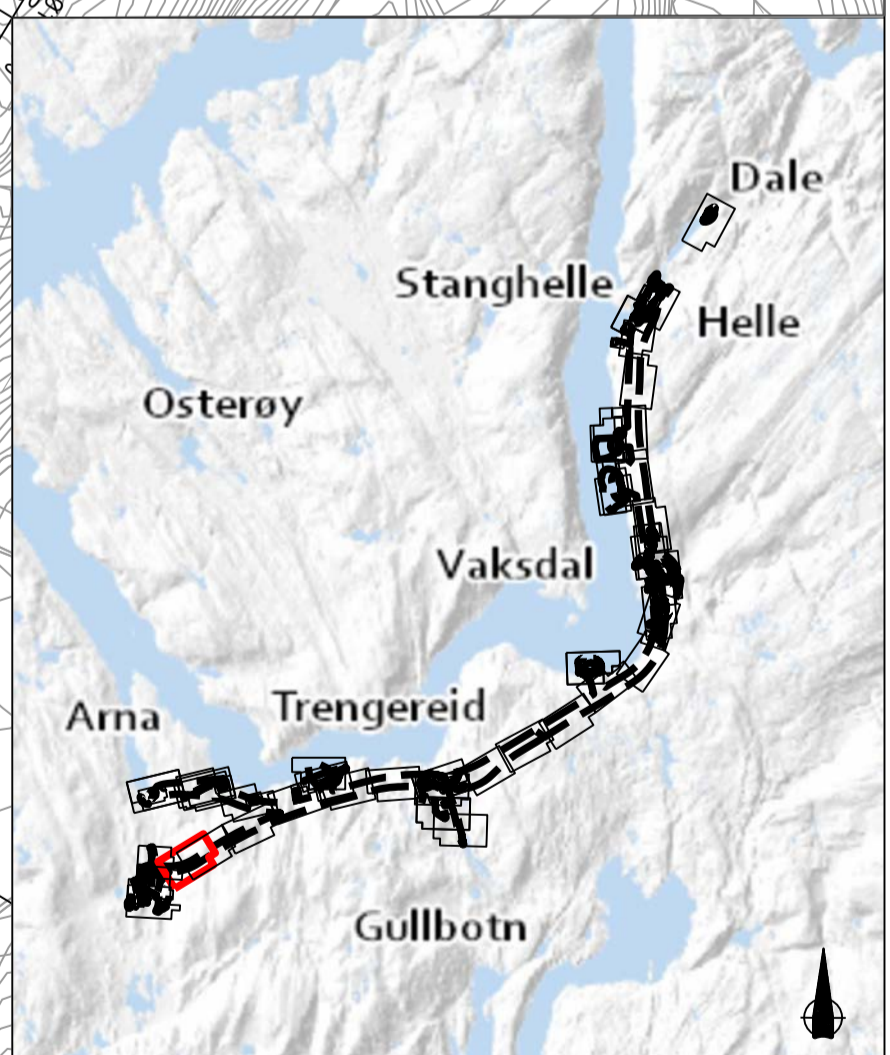
Vedtatt Kommunal- og moderniseringsdepartementet

Dato	Utarbeidet av	Doknr.
24.11.21	Ramboll Sweco ANS	-
Rev.nr. 05B	Forlagsutlifer Bane NOR og Statens vegvesen	UAS-01-X-00094

BANE NOR







**Reguleringsplan PBL 2008**

**§12-5. Nr. 1 - Bygninger og anlegg**

- BA Bygninger og anlegg [1001]
- B Bustader [1110]
- BBH Barnehage [1161]
- BN Næringsbygninger [1300]
- BE Energianlegg [1510]
- BAS Andre særskilt angitte bygninger og anlegg [1590]
- BKB Kombineret bygge- og anleggsformål [1800]
- BKB Bustad/forretning [1801]
- BAA Angitt bygge- og anleggsformål kombinert med andre angitte hovedformål [1900]

**§12-5. Nr. 2 - Samferdselsanlegg og teknisk infrastruktur**

- SKV Køyreveg [2011]
- SF Fortau [2012]
- SGS Gang-/sykkelveg [2015]

- SGG Gangveg/gangareal/gågate [2016]
- SVT Annan veggrunn – teknisk anlegg [2018]
- SVG Annan veggrunn - grøntareal [2019]
- SB Bane [2020]
- STJ Trase for jernbane [2021]
- SBT Annan banegrunn – tekniske anlegg [2028]
- SKH Kollektivhaldeplass [2073]
- SPA Parkeringsplassar [2080]
- SR Rasteplass [2081]
- SKF Kombinerte formål for samferdselsanlegg og/eller tekniske infrastrukturtrasear [2800]

**§12-5. Nr. 3 – Grøntstruktur**

- GTD Turdrag [3030]
- GF Friområde [3040]

**§12-5. Nr. 5 – Landbruks-, natur- og friluftformål og reindrift**

- L LNFR areal for nødvendige tiltak for landbruk og reindrift og gardstilknytt næringsvirksomhet basert på ressursgrunnlaget på garden [5100]
- LF Friluftformål [5130]

**§12-5. Nr. 6 – Bruk og vern av sjø og vassdrag, med tilhørende strandsone**

- V Bruk og vern av sjø og vassdrag med tilhørende strandsone [6001]
- VAA Angitt formål i sjø og vassdrag med eller utan tilhørende strandsone kombinert med andre angitte hovedformål [6900]

**§12-6 - Omsynssoner**

- Frisikt [140]
- Andre sikringssoner [190]
- Ras- og skredfare [310]
- Flomfare [320]
- Krav som gjeld infrastruktur [410]

**§12-7 - Foresegnomsråder**

- H450 Infrastruktursone massebank [450]
- H530 Omsyn friluftsliv [530]
- H570 Bevaring kulturmiljø [570]
- H730 Bandlegging etter lov om kulturminne [730]
- H740 Bandlegging etter andre lover [740]
- Rensebasseng/Brannbasseng [2]
- Portal [2]
- Sikringsområde [2]
- Arkeologisk utgraving [6]
- Midlertidig bygge- og anleggsområde

**Linjesymbol**

- Piangrense
- Formålgrense
- Bestemmelsegrense
- Midlertidig bygge- og anleggsrense

**Byggegrense [1211]**

**Bebyggelse som forutsettes fjernet [1215]**

**Regulert senterlinje [1221]**

**Frisiktlinje [1222]**

**Regulert støyskjerm [1227]**

**Bru [1252]**

**Grense for sikringszone**

**Grense for faresone**

**Grense for infrastruktursone**

**Grense for angitt hensynssone**

**Grense for båndleggingszone**

**Punktsymboler**

- Tunnelåpning [1253]
- Avkjørsel - både inn og utkjøring [1242]

**Vertikalnivå**

Vertikalnivå 1 - under bakken [Formål]nr\_1

Vertikalnivå 2 - på bakken [Formål]nr\_2

Vertikalnivå 3 - bru [Formål]nr\_3

Vertikalnivå 4 - på sjøbott [Formål]nr\_4

**Suffiks vertikalnivå**

[Formål]nr\_1

[Formål]nr\_2

[Formål]nr\_3

[Formål]nr\_4

**Eierform**

o = offentlig

f = felles

ingen bokstav = privat

**Kartopplysninger**

Kilde for basiskart: FKB - Geovekst

Dato for basiskart: 16.04.2020

Koordinatsystem: Eurof 89 - NTM 5

Høydegrunnlag: NN2000

Ekvidistanse: 1 meter

Kartmålestokk: 1:2000 i A1

0 25 50 75 100m

Revisjon	Dato	Saksnr.	Signatur	
Reguleringsplan med bestemmelser for		PlanID:	NO201703	
<b>E16 og Vossebanen Arna - Stanghelle</b>				
Kartblad 44 av 47		Alternativ B2		
Saksbehandling i følge plan- og bygningsloven		Dato	Saksnr.	Signatur
Kunngjøring oppstart av reguleringsarbeid		27.04.18-06.07.18	MIME 20/857	
Kunngjøring utvidelse av planområde		11.12.19-24.01.20	-	
Vedtak om høring og offentlig ettersyn		24.06.21	-	
Periode for høring og offentlig ettersyn		01.07.21-17.09.21	-	
Vedtak Kommunal- og moderniseringsdepartementet				
Dato	24.11.21	Utarbeidet av	Ramboll Sweco ANS	Doknr.
Rev.nr.	05B	Forslagsstiller	Bane NOR og Statens vegvesen	UAS-01-X-00095



Vertikalnivå 2

Vertikalnivå 3

Vertikalnivå 1



**Reguleringsplan PBL 2008**

- §12-5. Nr. 1 - Bygninger og anlegg**
- BA Bygninger og anlegg [1001]
  - B Bustader [1110]
  - BBH Barnehage [1161]
  - BN Næringsbygninger [1300]
  - BE Energianlegg [1510]
  - BAS Andre særskilt angitte bygninger og anlegg [1590]
  - BKB Kombineret bygge- og anleggsformål [1800]
  - BKB Bustad/forretning [1801]
  - BAA Angitt bygge- og anleggsformål kombinert med andre angitte hovedformål [1900]
- §12-5. Nr. 2 – Samferdselsanlegg og teknisk infrastruktur**
- SKV Køyevveg [2011]
  - SF Fortau [2012]
  - SGS Gang-/sykkelveg [2015]

- SGG Gangveg/gangareal/gågate [2016]
  - SVT Annan veggrunn – teknisk anlegg [2018]
  - SVG Annan veggrunn - grøntareal [2019]
  - SB Bane [2020]
  - STJ Trase for jernbane [2021]
  - SBT Annan banegrund – tekniske anlegg [2028]
  - SKH Kollektivhaldeplass [2073]
  - SPA Parkeringsplass [2080]
  - SR Rasteplass [2081]
  - SKF Kombinerte formål for samferdselsanlegg og/eller tekniske infrastrukturtraseer [2800]
- §12-5. Nr. 3 – Grøntstruktur**
- GTD Turdrag [3030]
  - GF Friområde [3040]

- §12-5. Nr. 5 – Landbruks-, natur- og friluftsmål og reindrift**
- L LNFR areal for nødvendige tiltak for landbruk og reindrift og gardstilknyttet næringsverksemd basert på ressursgrunnlaget på gården [5100]
  - LF Friluftsmål [5130]
- §12-5. Nr. 6 – Bruk og vern av sjø og vassdrag, med tilhørende strandsone**
- V Bruk og vern av sjø og vassdrag med tilhørende strandsone [6001]
  - VAA Angitt formål i sjø og vassdrag med eller uten tilhørende strandsone kombinert med andre angitte hovedformål [6900]
- §12-5. Nr. 7 – Omsynsoner**
- H450 Frisikt [140]
  - H450 Andre sikringssoner [190]
  - H450 Ras- og skredfare [310]
  - H450 Flomfare [320]
  - H450 Krav som gjeld infrastruktur [410]

- Infrastruktursoner massebank [450]**
- H450 Omsyn friluftsliv [530]
  - H450 Bevaring kulturmiljø [570]
  - H450 Bandlegging etter lov om kulturminne [730]
  - H450 Bandlegging etter andre lover [740]
- §12-7 - Føresegnsområder**
- #2E Renssebasseng/Brannbasseng [2]
  - #2F Portal [2]
  - #2S Sikringsområde [2]
  - #6 Arkeologisk utgraving [6]
  - #9 Midlertidig bygge- og anleggsområde
- Linjesymbol**
- Plangrense
  - Formålgrense
  - Bestemmelsegrense
  - Midlertidig bygge- og anleggsgrense

- Byggegrense [1211]
  - Bebyggelse som forutsettes fjernet [1215]
  - Regulert senterlinje [1221]
  - Frisiktlinje [1222]
  - Regulert støyskjerm [1227]
  - Bru [1252]
  - Grense for sikringssoner
  - Grense for faresone
  - Grense for infrastruktursoner
  - Grense for angitt hensynsone
  - Grense for bandleggingssoner
- Punktsymboler**
- Tunnelåpning [1253]
  - Avkjørsel - både inn og utkjøring [1242]

**Vertikalnivå**

Vertikalnivå 1 - under bakken [Formål]nr\_1  
 Vertikalnivå 2 - på bakken [Formål]nr\_2  
 Vertikalnivå 3 - i bru [Formål]nr\_3  
 Vertikalnivå 4 - på sjøbott [Formål]nr\_4

**Eierform**

o = offentlig  
 f = felles  
 ingen bokstav = privat

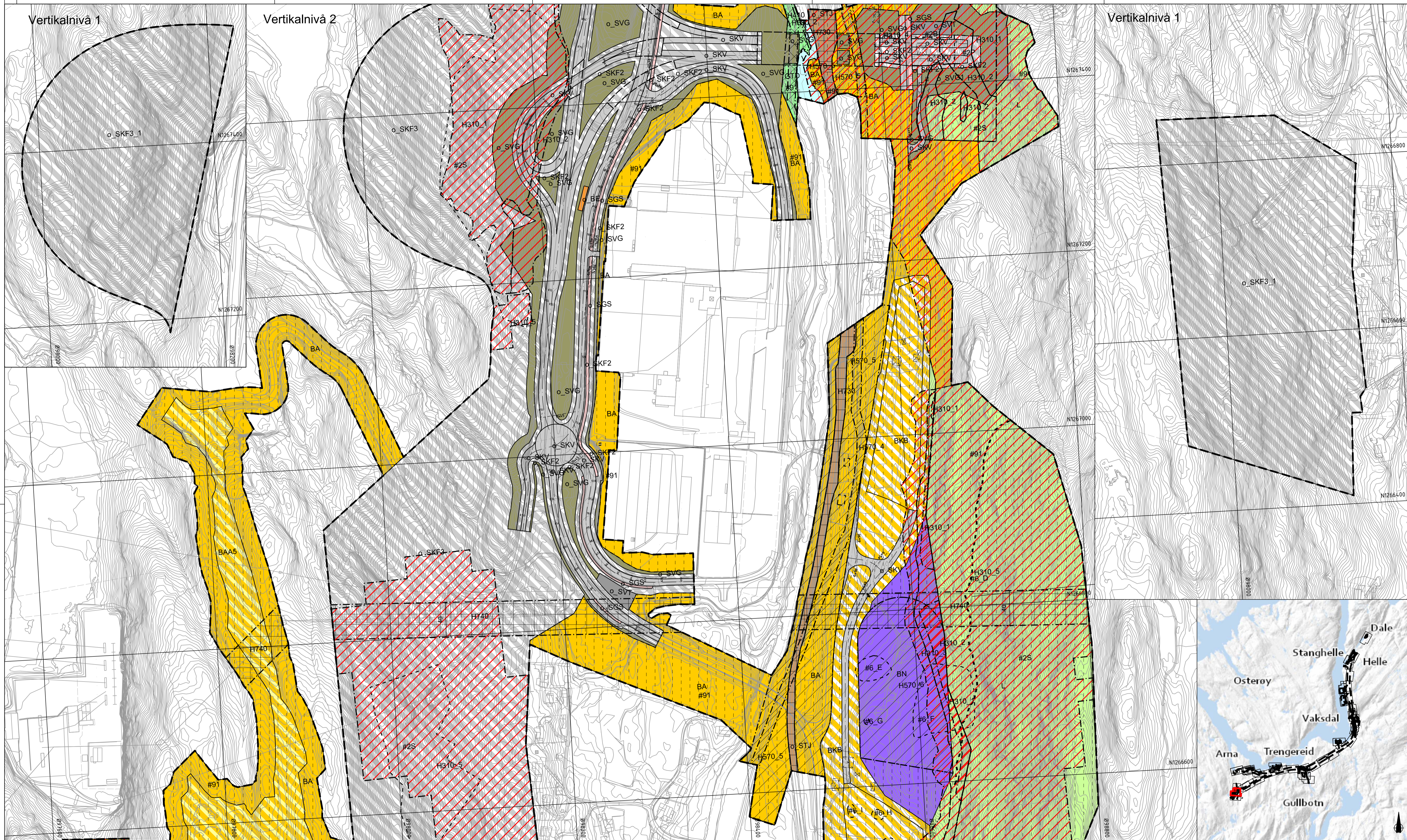
**Kartopplysninger**

Kilde for basiskart: FKB - Geovekst  
 Dato for basiskart: 16.04.2020  
 Koordinatsystem: Euref89 -NTM 5  
 Høydegrunnlag: NN2000  
 Ekvidistans: 1 meter  
 Kartmålestokk: 1:2000 i A1

0 25.0 50.0 75.0 100.0

Revisjon	Dato	Saksnr.	Signatur
Reguleringsplan med bestemmelser for			
<b>E16 og Vossebanen Arna - Stanghelle</b>			PlanID: NO201703
Kartblad 45 av 47	Arna Sor	Alternativ B2	
<b>Saksbehandling i følge plan- og bygningsloven</b>	<b>Dato</b>	<b>Saksnr.</b>	<b>Signatur</b>
Kunngjøring oppstart av reguleringsarbeid	27.04.18-06.07.18	MIME 20/857	
Kunngjøring utvidelse av planområde	11.12.19-24.01.20	-	
Vedtatt om høring og offentlig ettersyn	24.06.21	-	
Periode for høring og offentlig ettersyn	01.07.21-17.09.21	-	
Vedtatt Kommunal- og moderniseringsdepartementet			
	Dato	Utarbeidet av	Doknr.
	24.11.21	Ramboll Sweco ANS	
	Rev.nr.	Forslagsstiller	
	05B	Bane NOR og Statens vegvesen	
<b>BANE NOR</b>	<b>Statens vegvesen</b>		UAS-01-X-00096





**Reguleringsplan PBL 2008**

**§12-5. Nr. 1 - Bygninger og anlegg**

- BA Bygninger og anlegg [1001]
- B Bustader [1110]
- BH Barnehage [1161]
- BN Næringsbygninger [1300]
- BE Energianlegg [1510]
- BAS Andre særskilt angitte bygninger og anlegg [1590]
- BKB Kombineret bygge- og anleggsformål [1800]
- BKB Angitt bygge- og anleggsformål kombinert med andre angitte hovedformål [1900]
- BAA Angitt bygge- og anleggsformål kombinert med andre angitte hovedformål [1900]

**§12-5. Nr. 2 – Samferdselsanlegg og teknisk infrastruktur**

- SKV Køyevveg [2011]
- SF Fortau [2012]
- SGS Gang-/sykkelveg [2015]

- SGG Gangveg/gangareal/gågate [2016]
- SVT Annan veggrunn – teknisk anlegg [2018]
- SVG Annan veggrunn – grøntareal [2019]
- SB Bane [2020]
- STJ Trase for jernbane [2021]
- SBT Annan banegrund – tekniske anlegg [2028]
- SKH Kollektivhaldeplass [2073]
- SPA Parkeringsplassar [2080]
- SR Rasteplass [2081]
- SKF Kombinerte formål for samferdselsanlegg og/eller bustad/forretning [1801]

**§12-5. Nr. 3 – Grøntstruktur**

- GTD Turdrag [3030]
- GF Friområde [3040]

**§12-5. Nr. 5 – Landbruks-, natur- og friluftformål og reindrift**

- L LNFR areal for nødvendige tiltak for landbruk og reindrift og gardstilknytt næringsverksemd basert på ressursgrunnlaget på gården [5100]
- LF Friluftformål [5130]

**§12-5. Nr. 6 – Bruk og vern av sjø og vassdrag, med tilhørende strandsone**

- V Bruk og vern av sjø og vassdrag med tilhørende strandsone [6001]
- VAA Angitt formål i sjø og vassdrag med eller utan tilhørende strandsone kombinert med andre angitte hovedformål [6900]

**§12-6 - Omsynsoner**

- H140 Frisikt [140]
- H190 Andre sikringssoner [190]
- H310 Ras- og skredfare [310]
- H330 Flomfare [330]
- H410 Krav som gjeld infrastruktur [410]

**Infrastruktursone massebank [450]**

- H530 Omsyn friluftsliv [530]
- H570 Bevaring kulturmiljø [570]
- H730 Bandlegging etter lov om kulturminne [730]
- H740 Bandlegging etter andre lover [740]

**§12-7 - Føresegnsområder**

- #2E Rensebasseng/Brannbasseng [2]
- #2F Portal [2]
- #2S Sikringsområde [2]
- #6 Arkeologisk utgraving [6]
- #9 Midlertidig bygge- og anleggsområde

**Linjesymbol**

- Plangrense
- Formålgrense
- Bestemmelsegrense
- Midlertidig bygge- og anleggsgrense

- Byggegrense [1211]
- Bebyggelse som forutsettes fjernet [1215]
- Regulert senterlinje [1221]
- Frisiklinje [1222]
- Regulert støyskjerm [1227]
- Bru [1252]
- Grense for sikringssoner
- Grense for faresoner
- Grense for infrastruktursoner
- Grense for angitt hensynszone
- Grense for bandleggingssoner

**Punktsymboler**

- Tunnelåpning [1253]
- Avkjørsel - både inn og utkjøring [1242]

**Vertikalnivå**

- Vertikalnivå 1 - under bakken [Formål]nr\_1
- Vertikalnivå 2 - på bakken [Formål]nr\_2
- Vertikalnivå 3 - i løv [Formål]nr\_3
- Vertikalnivå 4 - på sjøbott [Formål]nr\_4

**Eierform**

- o = offentlig
- f = felles
- ingen bokstav = privat

**Kartopplysninger**

- Kilde for basiskart: FKB - Geovekst
- Dato for basiskart: 16.04.2020
- Koordinatsystem: Eurof89 -NTM 5
- Høydegrunnlag: NN2000
- Ekvidistanse: 1 meter
- Kartmålestokk: 1:2000 i A1

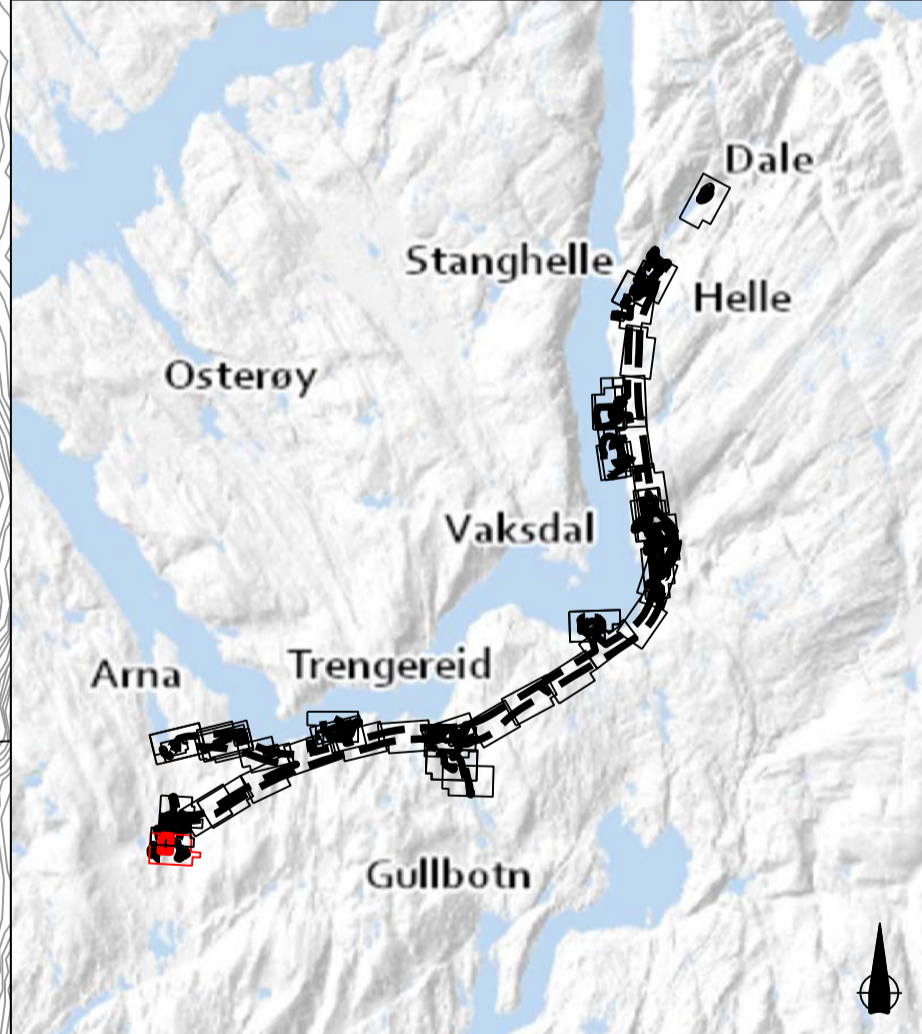
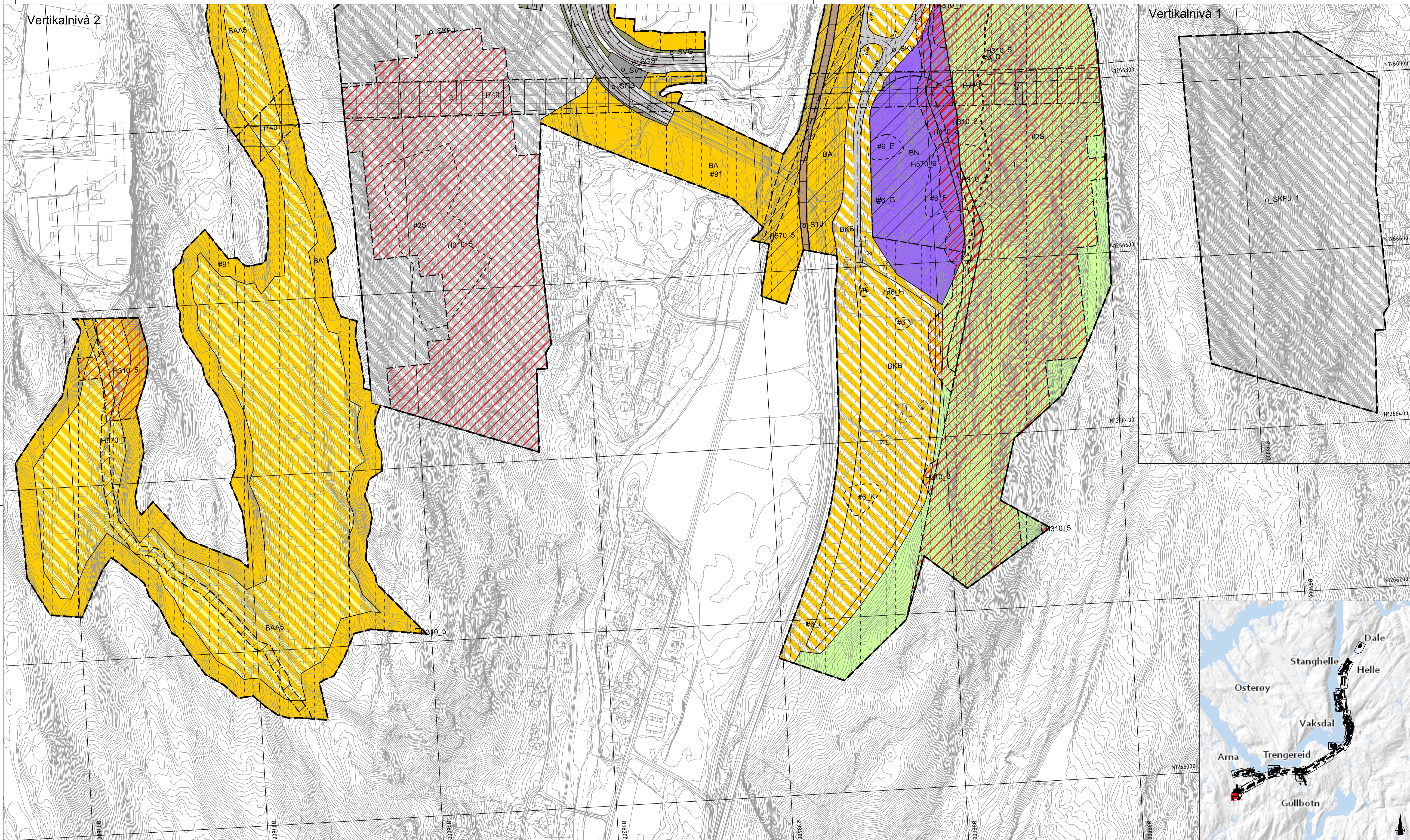
0 25.0 50.0 75.0 100m

Revisjon	Dato	Saksnr.	Signatur
Reguleringsplan med bestemmelser for			
E16 og Vossebanen Arna - Stanghelle			PlanID: NO201703
Kartblad 46 av 47 Arna Sor Alternativ B2			
<b>Saksbehandling i følge plan- og bygningsloven</b>			
Kunngjøring oppstart av reguleringsarbeid	27.04.18-06.07.18	MIME 20/857	
Kunngjøring utvidelse av planområde	11.12.19-24.01.20	-	
Vedtatt om høring og offentlig ettersyn	24.06.21	-	
Periode for høring og offentlig ettersyn	01.07.21-17.09.21	-	
Vedtatt Kommunal- og moderniseringsdepartementet			
Dato	24.11.21	Utarbeidet av Ramboll Sweco ANS	Doknr.
Rev.nr.	05B	Forslagsstiller Bane NOR og Statens vegvesen	UAS-01-X-00097



Vertikalnivå 2

Vertikalnivå 1



**Reguleringsplan PBL 2008**

**§12-5. Nr. 1 - Bygninger og anlegg**

- BA Bygninger og anlegg [1001]
- B Bustader [1110]
- BH Barnehage [1161]
- BN Næringsbygninger [1300]
- BE Energianlegg [1510]
- BAS Andre særskilt angitte bygninger og anlegg [1590]
- BKB Kombineret bygging- og anleggsformål [1800]
- BKB Bustad/forretning [1801]
- BAA Angitte bygging- og anleggsformål kombinert med andre angitte hovedformål [1900]

**§12-5. Nr. 2 – Samferdselsanlegg og teknisk infrastruktur**

- SKV Køyevveg [2011]
- SF Fortau [2012]
- SGS Gang-/sykkelveg [2015]

- SGG Gangveg/gangareal/gågate [2016]
- SVT Annan veggrunn – teknisk anlegg [2018]
- SVG Annan veggrunn – grøntareal [2019]
- SB Bane [2020]
- STJ Trase for jernbane [2021]
- SBT Annan banegrund – tekniske anlegg [2028]
- SKH Kollektivhaldeplass [2073]
- SPA Parkeringsplass [2080]
- SR Rasteplass [2081]
- SKF Kombinerte formål for samferdselsanlegg og/eller tekniske infrastrukturareal [2800]

**§12-5. Nr. 3 – Grøntstruktur**

- GTD Turdrag [3030]
- GF Friområde [3040]

**§12-5. Nr. 5 – Landbruks-, natur- og friluftformål og reindrift**

- L LNFR areal for nødvendige tiltak for landbruk og reindrift og gardestilknytt næringsverksemd basert på ressursgrunnlaget på gården [5100]
- LF Friluftformål [5130]

**§12-5. Nr. 6 – Bruk og vern av sjø og vassdrag, med tilhørende strandsone**

- V Bruk og vern av sjø og vassdrag med tilhørende strandsone [6001]
- VAA Angitt formål i sjø og vassdrag med eller utan tilhørende strandsone kombinert med andre angitte hovedformål [6900]

**§12-6 - Omsynsoner**

- H40 Frisikt [140]
- H30 Andre sikringssoner [190]
- H30 Ras- og skredfare [310]
- H30 Flomfare [320]
- H410 Krav som gjeld infrastruktur [410]

- H450 Infrastruktursoner massebank [450]
- H500 Omsyn friluftsliv [530]
- H570 Bevaring kulturmiljø [570]
- H730 Bandlegging etter lov om kulturminne [730]
- H740 Bandlegging etter andre lover [740]

**§12-7 - Føresegnsområder**

- R2E Rensebasseng/Brannbasseng [2]
- P2P Portal [2]
- S2S Sikringsområde [2]
- A6 Arkeologisk utgraving [6]
- M6 Midlertidig bygging- og anleggsområde

**Linjesymbol**

- Plangrense
- Formålgrense
- Bestemmelsegrense
- Midlertidig bygging- og anleggsgrense

- Byggegrense [1211]
- Bebyggelse som forutsettes fjernet [1215]
- Regulert senterlinje [1221]
- Frisiklinje [1222]
- Regulert støyskjerm [1227]
- Bru [1252]
- Grense for sikringssoner
- Grense for faresoner
- Grense for infrastruktursoner
- Grense for angitt hensynssone
- Grense for bandleggingssone

**Punktsymboler**

- Tunnelåpning [1253]
- Avkjørsel - både inn og utkjøring [1242]

**Vertikalnivå**

Suffiks vertikalnivå

- Vertikalnivå 1 - under bakken [Formål]nr\_1
- Vertikalnivå 2 - på bakken [Formål]nr\_2
- Vertikalnivå 3 - i bru [Formål]nr\_3
- Vertikalnivå 4 - på sjøbott [Formål]nr\_4

**Eierform**

- o = offentlig
- f = felles
- ingen bokstav = privat

**Kartopplysninger**

- Kilde for basiskart: FKB - Geovekst
- Dato for basiskart: 16.04.2020
- Koordinatsystem: Euref89 -NTM 5
- Høydegrunnlag: NN2000
- Ekvidistans: 1 meter
- Kartmålestokk: 1:2000 i A1

0 25.0 50.0 75.0 100m

Revisjon	Dato	Saksnr.	Signatur
Reguleringsplan med bestemmelser for			
E16 og Vossebanen Arna - Stanghelle			PlanID: NO201703
Kartblad 47 av 47 Arna Sor Alternativ B2			
<b>Saksbehandling i følge plan- og bygningsloven</b>			
Kunngjøring oppstart av reguleringsarbeid	27.04.18-06.07.18	MIME 20/857	
Kunngjøring utvidelse av planområde	11.12.19-24.01.20	-	
Vedtatt om høring og offentlig ettersyn	24.06.21	-	
Periode for høring og offentlig ettersyn	01.07.21-17.09.21	-	
Vedtatt Kommunal- og moderniseringsdepartementet			
Dato	24.11.21	Utarbeidet av Ramboll Sweco ANS	Doknr.
Rev.nr.	05B	Forslagsstiller Bane NOR og Statens vegvesen	UAS-01-X-00098

BANE NOR

