




Oslien naturreservat

Nore og Uvdal kommune, Buskerud fylke

 Grense for verneområdet

 Traktorvei, jf. verneforskrift

 Sti, jf. verneforskrift

Målestokk: 1:12 000 i A4

Ekvidistans: 20 m

Koord.sys.: ETRS 1989 UTM sone 32

Grunnkartdata: FKB 2018

Kartverket, Geovekst og kommunene

0 125 250 375 500 m

Klima- og miljødepartementet, mars 2019

