
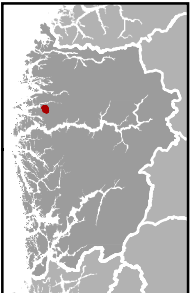
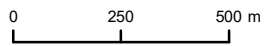


Framlegg til
Gyttavatnet naturreservat
Fjaler kommune, Vestland fylke

 Grense for verneområdet

Målestokk = 1:17 500 i A4
Ekvidistanse: 5 meter
WGS 84, UTM sone 32
Kartgrunnlag: N5 og 50, 2021
Kartverket, Geovekst og kommunane



Kartproduksjon: Statsforvaltaren i Vestland, oktober 2023