




Forslag til avgrensning av  
**Nekfallet naturreservat**  
Rendalen kommune, Hedmark

-  Grense for foreslått naturreservat
-  Sti, jf. verneforskrift
-  Bilveg, jf. verneforskrift

Rutenett: WGS 1984 UTM Sone 32N  
Målestokk: 1:15 000

0 0,2 0,4 0,6 0,8 1 km

Fylkesmannen i Innlandet, januar 2019

