




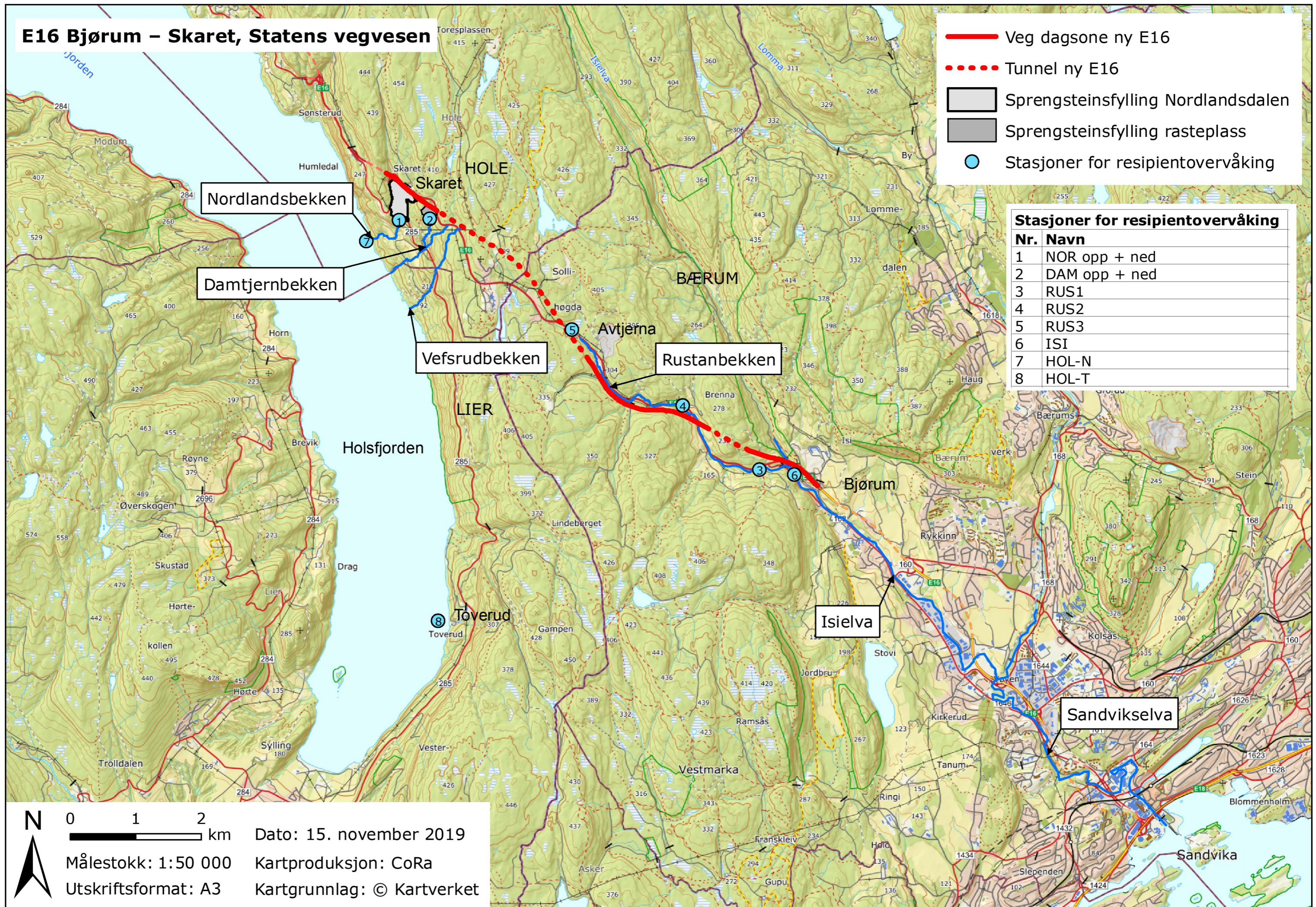


E16 Bjørum – Skaret, Statens vegvesen

-  Veg dagsone ny E16
-  Tunnel ny E16
-  Sprengsteinsfylling Nordlandsdalen
-  Sprengsteinsfylling rasteplass
-  Stasjoner for resipientovervåking

Stasjoner for resipientovervåking	
Nr.	Navn
1	NOR opp + ned
2	DAM opp + ned
3	RUS1
4	RUS2
5	RUS3
6	ISI
7	HOL-N
8	HOL-T



Nordlandsbekken

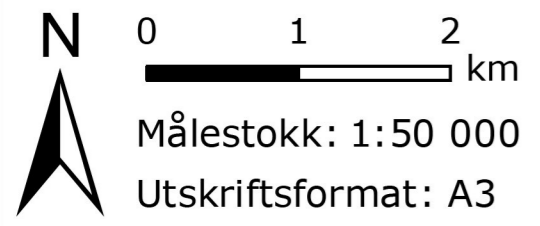
Damtjernbekken

Vefsrudbekken

Rustanbekken






Isielva

Sandvikselva



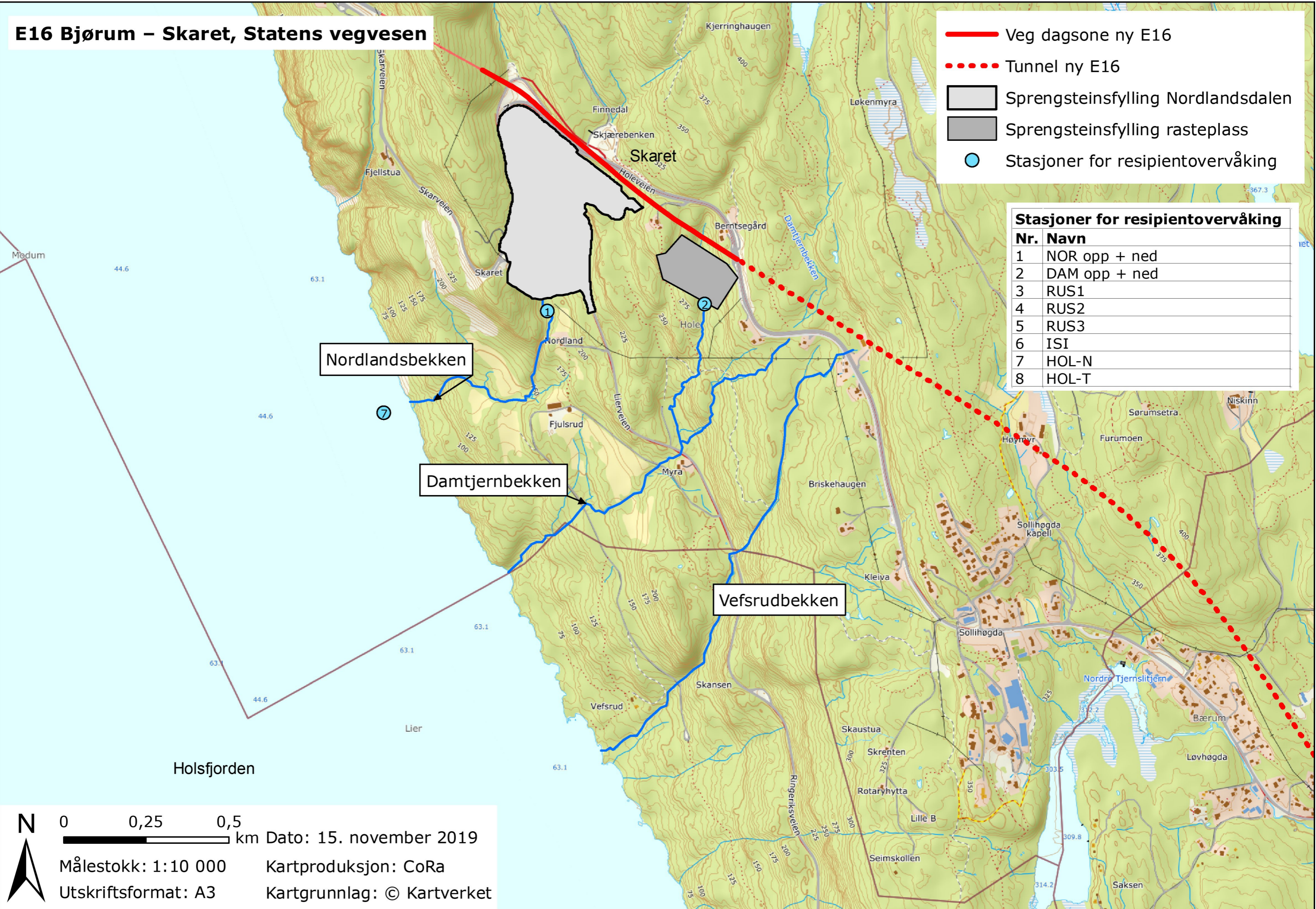
Dato: 15. november 2019
 Kartproduksjon: CoRa
 Kartgrunnlag: © Kartverket

E16 Bjørum – Skaret, Statens vegvesen

-  Veg dagsone ny E16
-  Tunnel ny E16
-  Sprengsteinsfylling Nordlandsdalen
-  Sprengsteinsfylling rasteplass
-  Stasjoner for resipientovervåking




Stasjoner for resipientovervåking

Nr.	Navn
1	NOR opp + ned
2	DAM opp + ned
3	RUS1
4	RUS2
5	RUS3
6	ISI
7	HOL-N
8	HOL-T

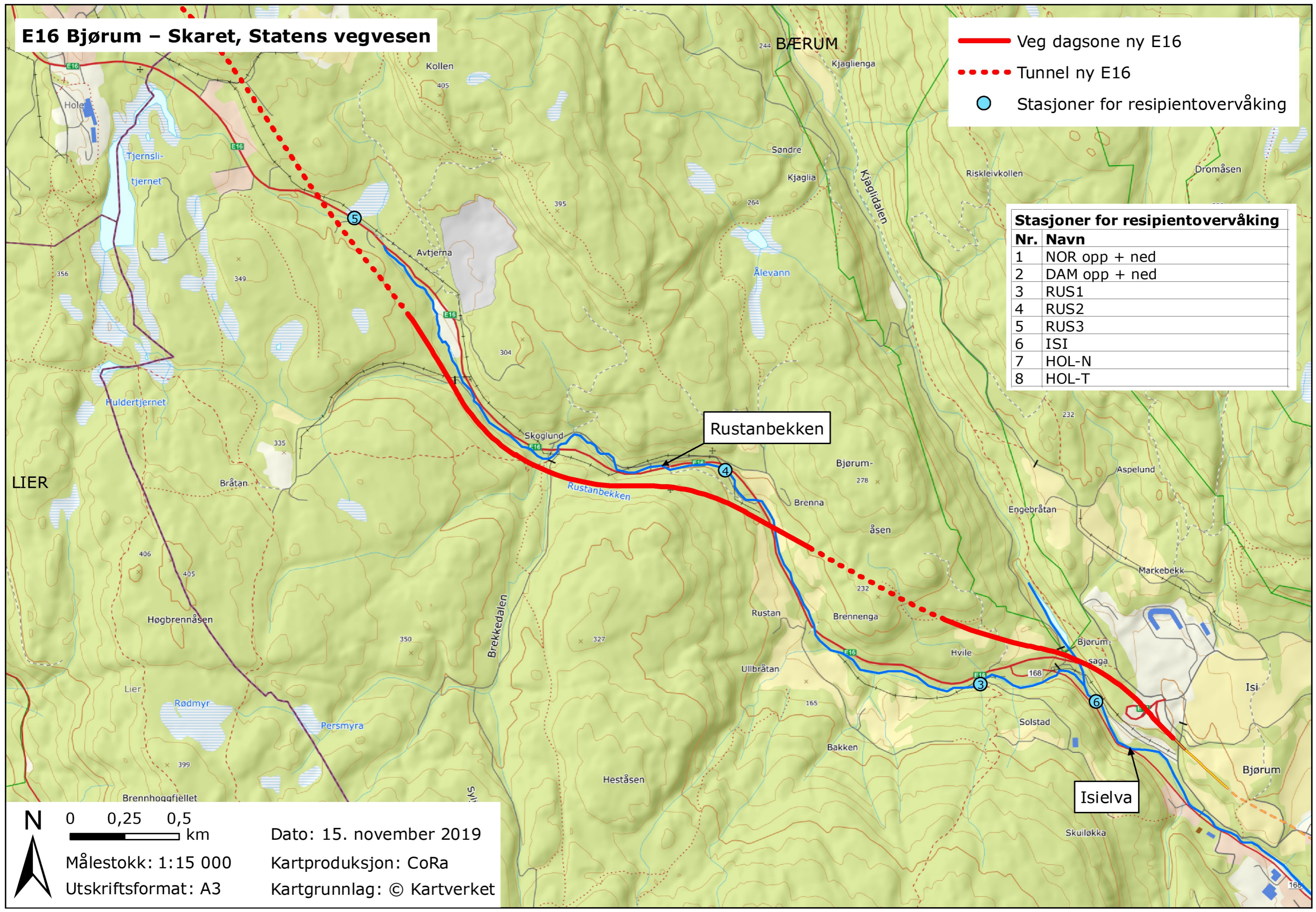


Dato: 15. november 2019
Kartproduksjon: CoRa
Kartgrunnlag: © Kartverket

E16 Bjørum – Skaret, Statens vegvesen


-  Veg dagsone ny E16
-  Tunnel ny E16
-  Stasjoner for resipientovervåking

Stasjoner for resipientovervåking	
Nr.	Navn
1	NOR opp + ned
2	DAM opp + ned
3	RUS1
4	RUS2
5	RUS3
6	ISI
7	HOL-N
8	HOL-T



Rustanbekken

Isielva

N

0 0,25 0,5 km
Målestokk: 1:15 000
Utskriftsformat: A3

Dato: 15. november 2019
Kartproduksjon: CoRa
Kartgrunnlag: © Kartverket