

# Drenering 2021

Kompetansesamling 10.03.2021

Mona Skjæggestad



Statsforvaltaren i Vestfold og Telemark



10.03.2021



# Satsar

Systematisk grøfting:  
2 000 kr/daa

Usystematisk grøfting:  
30 kr/løpemeter grøft, maks 2 000 kr/daa

Det er nok midlar til at dei som fyller krava og ynskjer å grøfte på desse vilkåra, vert tildelt midlar.



# Bruk 2020 & tildeling 2021

Kommune	Brukt 2020	Hovedtildeling 2021
Bamble kommune	3 000,00	200 000,00
Drangedal kommune	0	50 000,00
Fyresdal kommune	60 780,00	100 000,00
Færder kommune	0	150 000,00
Hjartdal kommune	28 300,00	100 000,00
Holmestrand kommune	696 300,00	750 000,00
Horten kommune	596 500,00	600 000,00
Kragerø kommune	147 050,00	50 000,00
Kviteseid kommune	44 100,00	100 000,00
Larvik kommune	1 051 550,00	1 400 000,00
Midt-Telemark kommune	496 400,00	800 000,00
Nissedal kommune	48 000,00	50 000,00
Nome kommune	216 750,00	400 000,00
Notodden kommune	20 650,00	50 000,00
Porsgrunn kommune	60 000,00	100 000,00
Sandefjord kommune	1 898 480,00	1 500 000,00
Seljord kommune	0	50 000,00
Siljan kommune	0	100 000,00
Skien kommune	256 100,00	500 000,00
Tinn kommune	33 450,00	50 000,00
Tokke kommune	54 780,00	100 000,00
Tønsberg kommune	3 713 100,00	2 500 000,00
Vinje kommune	119 490,00	100 000,00
<b>Sum</b>	<b>9 544 780,00</b>	<b>9 800 000,00</b>

Total ramme til Vestfold og Telemark: 10 467 475 kr

Hovedtildeling til kommunane: 9 800 000 kr

Ikkje tildelt: 667 475 kr

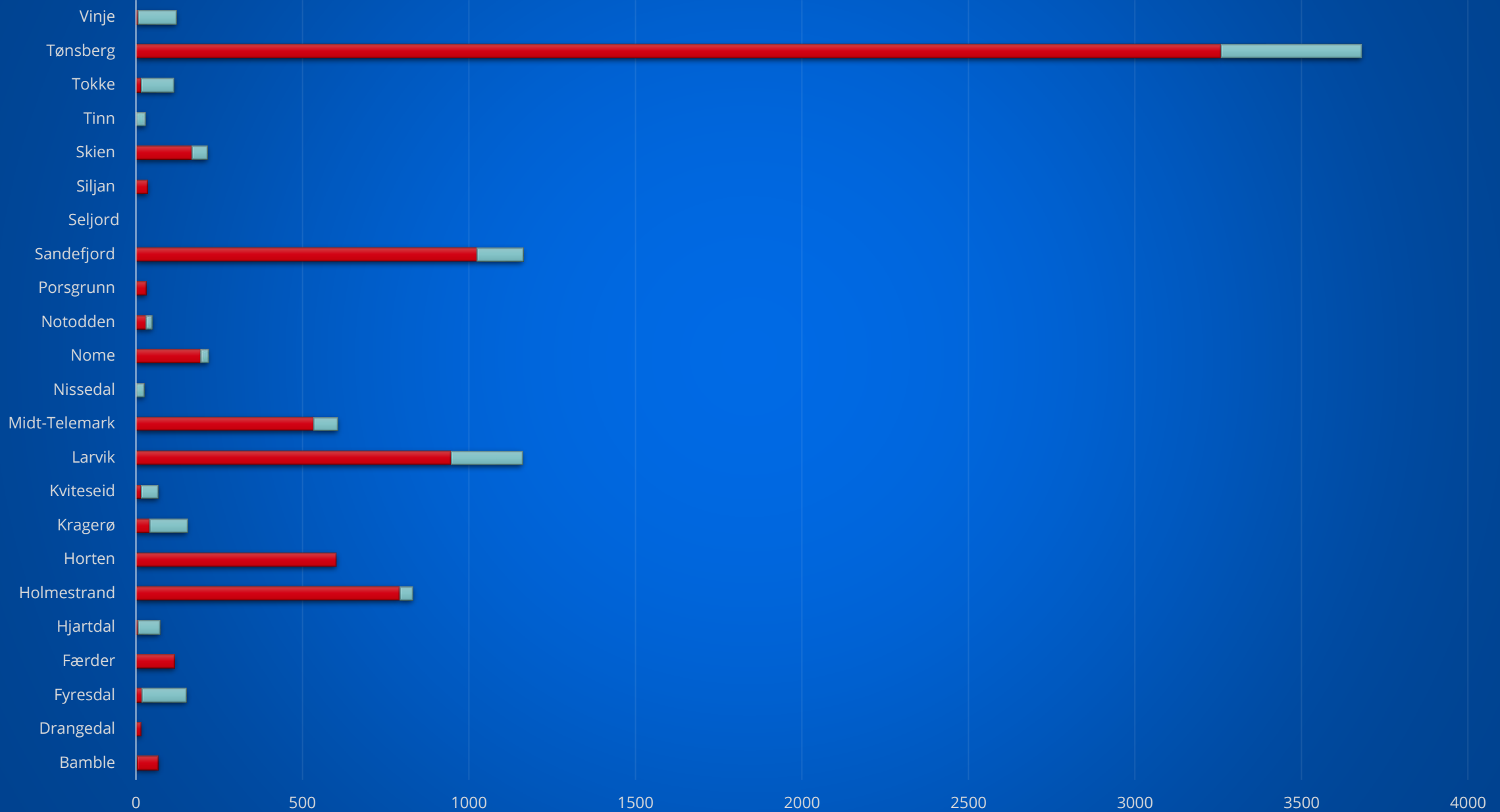
Kommunar som det viser seg at treng meir midlar enn dei har fått tildelt, må sende ein e-mail til Statsforvaltaren og be om summen dei treng.



# Innvilget areal (daa) i hver kommune

Kommune	2 019		2 020		2019 & 2020	
	systematisk grøfta areal	usystematisk grøfta berørt areal	systematisk grøfta areal	usystematisk grøfta berørt areal	systematisk grøfta areal	usystematisk grøfta berørt areal
Bamble	40	1	22		62	1
Drangedal	15				15	
Fyresdal	18	45		88	18	133
Færder	115				115	
Hjartdal	6	23		42	6	65
Holmestrand	447	34	345	5	792	39
Horten	306		296		602	
Kragerø			40	114	40	114
Kviteseid		20	15	32	15	52
Larvik	492	45	454	169	946	214
Midt-Telemark	309	12	225	59	534	71
Nissedal				24		24
Nome	95	13	99	10	194	23
Notodden	25	8	5	10	30	18
Porsgrunn			30		30	
Sandefjord	200	78	824	60	1 024	138
Siljan	35				35	
Skien	26		141	48	167	48
Tinn		6		22		28
Tokke	15	49		50	15	99
Tønsberg	1 415	252	1 843	170	3 258	422
Vinje		18	6	97	6	115
<b>Totalsum</b>	<b>3 559</b>	<b>604</b>	<b>4 345</b>	<b>1 000</b>	<b>7 904</b>	<b>1 604</b>

# Systematisk grøfta, daa, og berørt areal usystematisk grøfta, daa. 2019&2020





# Kvifor er det ynskjeleg at det vert grøfta meir?

Moment som betrar driftsøkonomien og som er verdfulle for miljøet

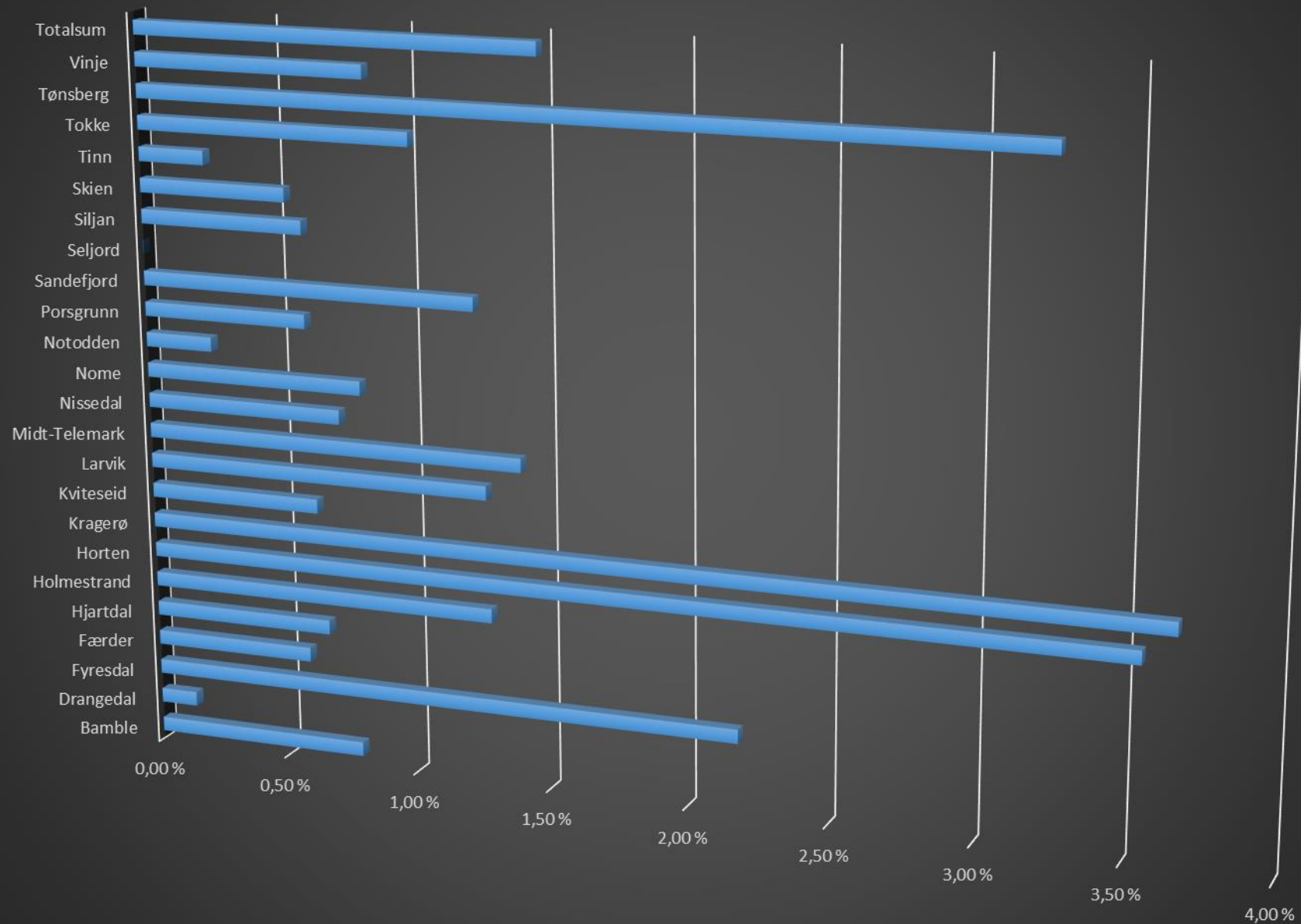
- Meir att for innsatsvarer (frø, gjødsel, kalk)
- Større og meir årsikker avling
- Mogleg å dyrke andre vekstar
- Mindre slitasje på reiskap og maskinar
- Lågare drivstoffbruk
- Mindre trøbbel under maskinarbeid

Moment knytte til miljøutslepp

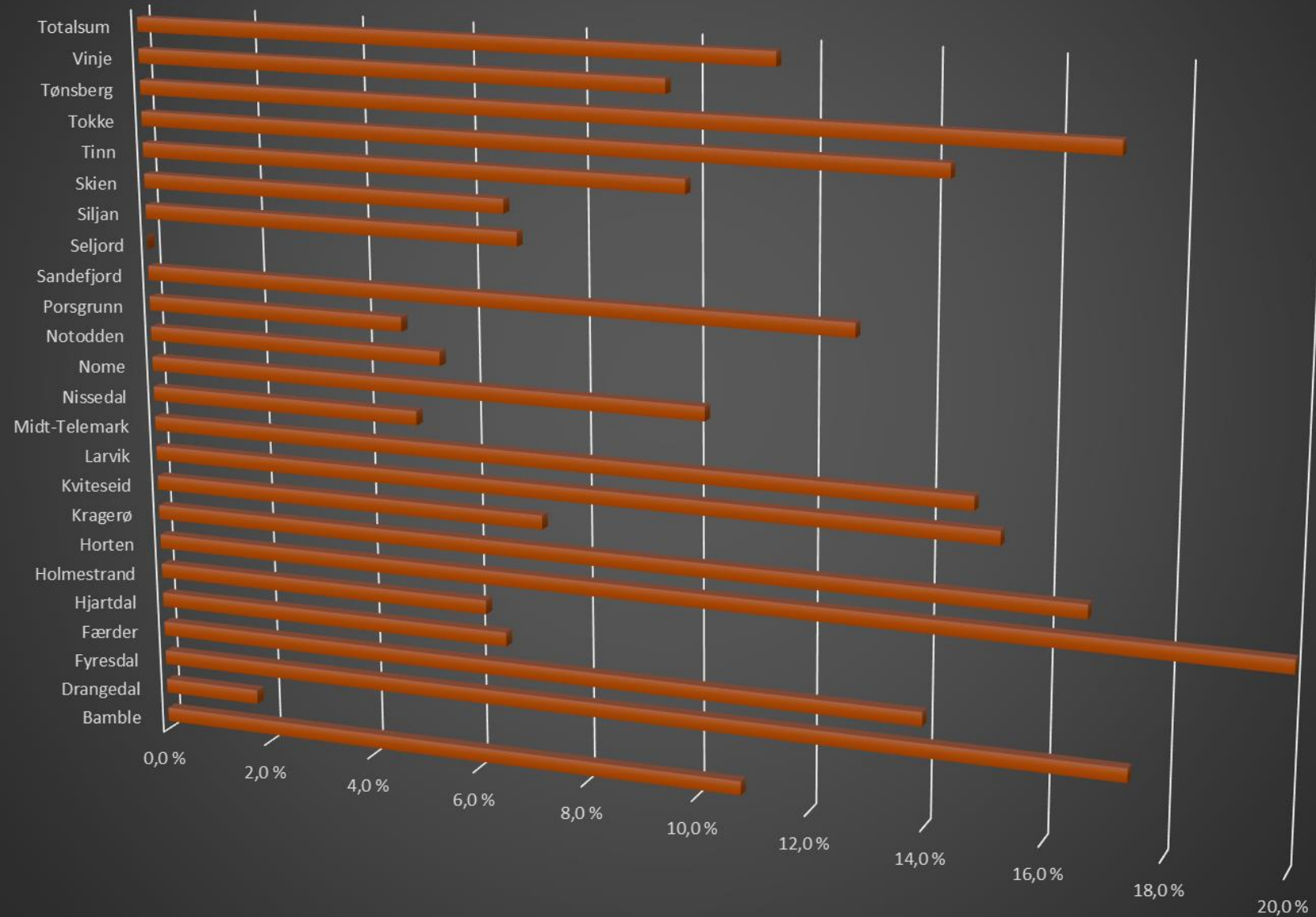
- Mindre avrenning
- Mindre utvasking
- Mindre utslepp av klimagassar



## Innvilget grøfteareal (2019 & 2020) i prosent av totalt jordbruksareal



# Antall innvilgede søknader (2019 & 2020) i prosent av antall søkere om PT







# Vilkår

## § 3. *Vilkår*

Tilskudd etter denne forskriften kan gis til eier av eller foretak som leier tidligere grøftet jordbruksareal og som drenerer dette arealet. For planerte arealer kan det gis tilskudd til arealer som ikke tidligere er grøftet.

Søker må ha plan for dreneringen med kart, beskrivelse av tiltaket og den miljømessige virkningen av dette.

Tilskudd kan ikke gis der tiltaket medfører vesentlig skade for annen eiendom og naturmangfold, vesentlig fare for flom og vannforurensning eller fare for skade på automatisk fredede kulturminner. Tilskudd kan heller ikke gis der tiltaket er påbegynt før tilskudd er innvilget.



# Tidlegare drenering

## Tidligere drenering

Det kan gis tilskudd til arealer som tidligere er drenert. Det kan også gis tilskudd til planerte arealer som ikke tidligere er drenert. [?](#)

### Er arealet tidligere drenert?

Ja

Nei

**Når ble tidligere drenering utført? Om du ikke vet hvilket år dette var, kan du skrive Cirka foran årstallet**  
1970

Søker kan ha lastet opp dokumentasjon av tidligere drenering eller planering.

### Beskrivelse av behovet for drenering

En del grøfter har på dette området gått sund. Dermed "drukner" deler av området i fuktige somre.

Alle søknadane som vart innvilga i Vestfold og Telemark i 2019 og 2020, gjeld areal som er drenert tidlegare.



# Skildring av tiltaket

## Tiltak

Areal berettiget tilskudd er det arealet som direkte påvirkes av tiltaket og som blir drenert, og ikke det omkringliggende arealet. Dersom en mindre del av et skifte dreneres ved systematisk grøfting, profilering og/eller omgraving, skal bare denne delen av skiftet legges til grunn for beregning av tilskuddet. For annen grøfting (usystematisk) og avskjæringsgrøfting må du påse at søker kun har oppgitt det arealet som blir berørt av dreneringen. Et utgangspunkt for vurderingen kan være normal grøfteavstand i området. Maksimalt tilskudd per dekar er regulert i forskriften. Det er ikke anledning til å innvilge dobbelt tilskudd for det samme arealet. Hvis søker for eksempel både har søkt om tilskudd til omgraving og systematisk grøfting for det samme arealet, kan du innvilge tilskudd til kun ett av tiltakene.

### Valgt tiltak

Systematisk grøfting

Drenering med en bestemt intensitet (avstand mellom grøftene) som dekker et gitt areal, tilstrekkelig til å sikre en tilfredsstillende dreneringstilstand på arealet. Filterrør er drenerør som er omgitt av et ferdig påsatt filtermateriale, omtales også som tepperør.

#### Areal

18 dekar

Grøfteavstand	Grøftedybde
8 meter	100 cm

Type filtermateriale    Mengde filtermateriale

Bruker filterrør

Profilering

Ei **kartskisse** som syner kva for areal søknaden gjeld.  
Nytt gjerne [gardskart.no](http://gardskart.no), som ligg ope for alle.  
Kummar, utlaup, kven som skal gjere arbeidet.




# Ulempe på annen eigendom.

Ein kommune som har handsama søknad der tiltaket påverkar naboen:

- Bamble

## Naboforhold

Tiltak i vassdrag skal gjennomføres slik at de er til minst mulig skade og ulempe for allmenne og private interesser (for eksempel naboer). 

**Kan drenering påvirke naboarealet eller allmennhetens interesse?**

- Ja  
 Nei

**Beskriv dreneringens påvirkning av naboforhold**

Kople til eksisterende kum og avløp til bekk.




# Ulempe for naturmangfold

Seks kommuner har handsama søknad der tiltaket kan påvirke naturmangfoldet:

- Hjartdal
- Holmestrand
- Kviteseid
- Porsgrunn
- Siljan
- Skien

## Naturmangfold

Alle skal opptre forsiktig og gjøre det som er mulig for å unngå skade på naturmangfoldet. 

**Er arealet vernet eller foreslått vernet etter naturmangfoldloven og/eller er det registrert verdier som gjelder landskap og naturmangfold på arealet (herunder prioriterte arter og utvalgte naturtyper etter naturmangfoldloven)?**

- Ja
- Nei

**Beskriv eventuell skade for naturmangfoldet**



# Flaumfare og vassforureining

To kommunar har handsama søknad der tiltaket kan føre til auka flaumfare.

- Bamble
- Larvik

Ingen har handsama søknad tiltaket kan føre til auka erosjonsfare.

**Avrenning**

Vannkvaliteten skal ikke forringes. Det skal arbeides for at alle vannforekomster har god økologisk miljøtilstand. 

**Kan drenering øke flomfaren?**

Ja

Nei

**Beskriv dreneringens virkning på avrenningsmønsteret i vassdraget**

Ingen endre i avrenningsmønster

**Kan drenering øke erosjonsfaren?**

Ja

Nei

**Beskriv dreneringens virkning på overflateavrenning, grøfteavrenning og forurensning**

Betre infiltrasjonsevne kan føre til mindre overflateavrenning

**Hvilket vassdrag dreneres det til?**



# Fare for skade på automatisk freda kulturminne


Ti kommunar har handsama søknad der tiltaket ligg i område med kjente kulturminne

- Bamble
- Horten
- Kviteseid
- Larvik
- Midt-Telemark
- Sandefjord
- Skien
- Tinn
- Tokke
- Tønsberg

Elleve kommunar har innhenta fråsegn frå kulturstyresmaktene

- Bamble
- Horten
- Kviteseid
- Larvik
- Midt-Telemark
- Nome
- Sandefjord
- Skien
- Tinn
- Tokke
- Tønsberg

## Kulturminner

Ifølge kulturminneloven skal kulturminner ivaretas og ikke skades. 

**Er det kjente kulturminner på arealet som skal dreneres?**

- Ja
- Nei - og arealet er kontrollert i Askeladden

**Beskriv nærmeste kulturminne og avstanden til dette hvis det finnes kulturminner i nærområdet til det drenerte arealet ca 200 m til gravfelt på naboeigedom**



# Fråsegn frå kulturstyresmaktene

## Vestfold

- Langs Lågen i Lågendalen
- Definerte RPBA-område
- R i Askeladden

## Telemark

- Areal over 50 daa
- R i Askeladden

OBS! Ikkje heilt samsvar mellom ordlyden i Agros og reglene som gjelder i Vestfold og Telemark.

Sjekk arealet i [gardskart.no](https://gardskart.no). R-er er lenka til Askeladden.

### Kulturminneforvaltningen

Kommunen må innhente uttalelse fra kulturminneforvaltningen (fylkeskommunen)

- arealet (hele eller deler) er fredet eller forestått fredet etter kulturminneloven og/eller
- det foreligger kjente, automatisk fredete kulturminner på arealet og/eller
- tiltaket kan berøre ikke kjente, automatisk fredete kulturminner

Foreligger det forhold som krever at kulturminneforvaltningen må uttale seg?

- Ja  
 Nei

Begrunn valget med særlig vekt på forholdene beskrevet over

Forholdsvis lite tiltak, under 50 dekar. Ikke registrert automatisk freda kulturminner i området.





# Utbetaling av tilskott til drenering

Dokumentasjon som skal lastast opp i Agros:

- Rapporteringsskjema
- Grøftekart i målestokk 1:5000-1:1000

Tilleggsinformasjon (ikkje obligatorisk)

- Faktura frå entreprenør
- Kvitteringer for kjøp av røyr og anna materiell

## Frå tilsangsbrevet

### Rapportering og utbetaling

Du skal etter at tiltaket er gjennomført dokumentere grøftingen med et grøftekart. Kartet skal vise målestokk og være mellom 1:1 000 og 1:5 000. Grøftekartet skal videre vise grøftene med merking av antall meter og rørdimensjoner for sugegrøfter og samlegrøfter. Kartet skal i tillegg vise åpne grøfter med merking av antall meter. Du skal også merke av og angi koordinater for utløp og kummer i kartet. Dette vil forenkle arbeidet med å kontrollere, dokumentere og vedlikeholde grøftene i ettertid.

For at kommunen skal kunne kontrollere tiltaket, må du sende melding om avsluttet grøfting til kommunen før du setter igang med jordarbeiding.

Innen 01.12.2022 ber du i [Altinn](#) Tønsberg kommune om å få utbetalt tilskuddet. Du skal benytte rapporteringsskjemaet som du finner på [www.landbruksdirektoratet.no](http://www.landbruksdirektoratet.no). Du må dokumentere arbeidet som er gjort. Grøftekart i samsvar med kravene til slike kart er nødvendig dokumentasjon. Aktuell tilleggsdokumentasjon kan f.eks. være:

- faktura fra entreprenør eller andre aktører
- kvitteringer for innkjøp av rør og annet materiell

Ved manglende eller mangelfull rapportering og dokumentasjon innen fristen, mister du retten til tilskuddet, jf. dreneringsforskriften § 5.

Tønsberg kommune utbetaler innvilget tilskudd når tiltaket er utført og dokumentasjon for tiltaket er godkjent. Tønsberg kommune kan også utbetale tilskudd på bakgrunn av godkjent dokumentasjon etter hvert som deler av tiltaket er utført.