

## **Forskrift om vern av Hurdalselvdeltaet naturreservat, Hurdal kommune, Viken**

Fastsatt ved kongelig resolusjon [dato] med hjemmel i lov 19. juni 2009 nr. 100 om forvaltning av naturens mangfold (naturmangfoldloven) § 34, jf. § 37 og § 62. Fremmet av Klima- og miljødepartementet.

### **§ 1 Formål**

Formålet med forskriften er å bevare et område med myr og innlandsdelta med dets biologiske mangfold i form av naturtyper, økosystemer og arter, og områdets naturlige økologiske prosesser.

Området innehar typiske landskapselementer for elvedelta, som våtmark, flomdammer, og kroksjøer, i tillegg til områder med mudderbanker og rik bar- og lauvskog. Området har særskilt betydning for det biologiske mangfoldet som hekke- og oppvekstområde for fugl, og som leveområde for hjortedyr og bever.

Det er en målsetting å beholde verneverdiene i mest mulig urørt tilstand, og eventuelt videreutvikle dem.

### **§ 2 Geografisk avgrensning**

Naturreservatet berører følgende gnr./bnr.: Hurdal kommune: 18/1, 18/2, 18/4, 18/16, 18/20, 18/21, 18/126, 19/11, 19/116.

Naturreservatet dekker et totalareal på 467 daa. Grensene for naturreservatet går fram av kart datert Klima- og miljødepartementet [dato]. De nøyaktige grensene for naturreservatet skal avmerkes i marka. Knekkpunktene skal koordinatfestes.

Verneforskriften med kart oppbevares i Hurdal kommune, hos Statsforvalteren i Oslo og Viken, i Miljødirektoratet og i Klima- og miljødepartementet.

### **§ 3 Vernebestemmelser**

I naturreservatet må ingen foreta seg noe som forringer verneverdiene angitt i verneformålet.

I naturreservatet gjelder følgende vernebestemmelser

- a. vegetasjonen, herunder døde busker og trær, er vernet mot skade og ødeleggelse. Det er forbudt å fjerne planter og sopp inkludert lav eller deler av disse fra reservatet. Planting eller såing av trær og annen vegetasjon er forbudt
- b. dyrelivet, herunder reirplasser og hiområder, er vernet mot skade, ødeleggelse og unødige forstyrrelser. Utsetting av dyr er forbudt. Hunder skal holdes i bånd.
- c. det må ikke iverksettes tiltak som kan endre naturmiljøet, som f.eks. oppføring av bygninger, anlegg, gjerder, eller andre varige eller midlertidige innretninger, parkering av campingvogner, brakker e.l., opplag av båter, framføring av luftledninger, jordkabler og kloakkledninger, bygging av veier, drenering og annen form for tørrlegging, uttak, oppfylling og lagring av masse, utslipp av kloakk eller annen form for forurensning, henleggelse av avfall, gjødsling, kalking og bruk av kjemiske bekjempingsmidler. Forsøpling er forbudt. Opplistingen av tiltak er ikke uttømmende
- d. bruk av naturreservatet til større arrangementer er forbudt
- e. bålbrekking er forbudt
- f. camping, teltslaging og bruk av kamouflasjeinnretninger for fotografering er forbudt

### **§ 4 Generelle unntak fra vernebestemmelsene**

Vernebestemmelsene i § 3 annet ledd er ikke til hinder for

- a. sanking av bær og matsopp
- b. jakt, på hjortedyr og fiske i samsvar med gjeldende lovverk
- c. felling av store rovdyr i samsvar med gjeldende lovverk

- d. vedlikehold av eksisterende veier, stier og andre anlegg og innretninger i henhold til standard på vernetidspunktet
- e. drift og vedlikehold, samt istandsetting ved akutt utfall på eksisterende energi- og kraftanlegg
- f. oppgradering eller fornyelse av eksisterende kraftledning for heving av spenningsnivået og økning av linetverrsnittet når tiltaket ikke skader verneverdiene angitt i verneformålet nevneverdig.
- g. vedlikehold av eksisterende grøfteavløp som drenerer tilgrensede jord- og skogbruksarealer
- h. normal drift av fulldyrket mark.
- i. beiting
- j. utsetting av saltsteiner
- k. bruk av hund under kontroll i forbindelse med utøvelse av jakt

### **§ 5 Regulering av ferdsel**

All ferdsel skal skje varsomt og ta hensyn til vegetasjon, dyreliv og kulturminner.

I naturreservatet gjelder følgende bestemmelser om ferdsel

- a. motorisert ferdsel til lands og til vanns, herunder landing og start med luftfartøy, samt lavtflyging under 300 m er forbudt. Forbudet omfatter også bruk av modellbåter, modellfly, og droner. Vindbaserte vannaktiviteter er forbudt.
- b. sykling, ridning og bruk av hest er forbudt utenom eksisterende veier.

### **§ 6 Generelle unntak fra ferdselsbestemmelsene**

Ferdselsbestemmelsene i § 5 er ikke til hinder for gjennomføring av militær operativ virksomhet og tiltak i forbindelse med ambulanse-, politi-, brannvern-, rednings- og oppsynsvirksomhet, samt gjennomføring av skjøtsels- og forvaltningsoppgaver som er bestemt av forvaltningsmyndigheten. Unntaket gjelder ikke øvingsvirksomhet.

Ferdselsbestemmelsene i § 5 annet ledd er ikke til hinder for

- a. nødvendig motorferdsel for uttransport av syke og skadde bufe. Kjøretøy som benyttes skal være skånsomt mot markoverflaten. Det skal gis melding til ansvarlig oppsyn for verneområdet etter kjøring.
- b. nødvendig uttransport av felt elg og hjort med lett beltekjøretøy som ikke setter varige spor i terrenget.
- c. nødvendig motorferdsel i forbindelse med akutt utfall eller fare for akutt utfall på eksisterende energi- og kraftanlegg. Ved bruk av motorisert transport skal det i etterkant sendes melding til forvaltningsmyndigheten.
- d. landing og start med Forsvarets luftfartøy.
- e. nødvendig motorisert ferdsel til lands i forbindelse med tillatt jordbruksdrift.
- f. bruk av motorbåt ved passering av området. Største tillatte hastighet er 5 knop.

### **§ 7 Spesifiserte dispensasjonsbestemmelser**

Forvaltningsmyndigheten kan etter søknad gi dispensasjon til

- a. istandsetting og vedlikehold og skjøtsel av kulturminner.
- b. tiltak i forbindelse med forvaltning av vilt og fisk.
- c. nødvendig uttransport av felt elg og hjort med andre kjøretøy enn lett beltekjøretøy som nevnt i § 6 andre ledd bokstav b.
- d. fjerning av trær og større greiner som utgjør et alvorlig skyggeproblem for dyrket mark innenfor vernegrensen, i en sone på inntil 10 meter ut fra jordekantens beliggenhet på vernetidspunkt. Felt virke skal bli liggende som dødved i reservatet. Et vegetasjonsbelte skal opprettholdes mellom dyrket mark og våtmark.
- e. merking og rydding av nye stier.
- f. avgrenset bruk av reservatet for aktiviteter nevnt i § 3 andre ledd bokstav d.

- g. oppsetting og vedlikehold av gjerder.
- h. oppgradering og fornyelse av kraftledninger som ikke faller inn under § 4.
- i. nødvendig motorferdsel i forbindelse med aktiviteter etter § 4 bokstaver e og f, og § 7 bokstav h.

#### **§ 8 Generelle dispensasjonsbestemmelser**

Forvaltningsmyndigheten kan gjøre unntak fra forskriften dersom det ikke strider mot vernevedtakets formål og ikke kan påvirke verneverdiene nevneverdig, eller dersom sikkerhetshensyn eller hensynet til vesentlige samfunnsinteresser gjør det nødvendig, jf. naturmangfoldloven § 48.

#### **§ 9 Skjøtsel**

Forvaltningsmyndigheten, eller den forvaltningsmyndigheten bestemmer, kan iverksette tiltak for å opprettholde eller oppnå den natur- eller kulturtilstand som er formålet med vernet, jf. naturmangfoldloven § 47.

#### **§ 10 Forvaltningsplan**

Det skal utarbeides forvaltningsplan med nærmere retningslinjer for forvaltning av naturreservatet. Forvaltningsplanen kan inneholde nærmere retningslinjer for gjennomføring av skjøtsel.

#### **§ 11 Forvaltningsmyndighet**




Miljødirektoratet fastsetter hvem som skal ha forvaltningsmyndighet etter denne forskriften.

#### **§ 12 Ikrafttredelse**


Denne forskriften trer i kraft straks. Samtidig oppheves forskrift om vern av Hurdalselvdeltaet naturreservat, Hurdal kommune, Akershus.

# Hurdalselvdeltaet naturreservat

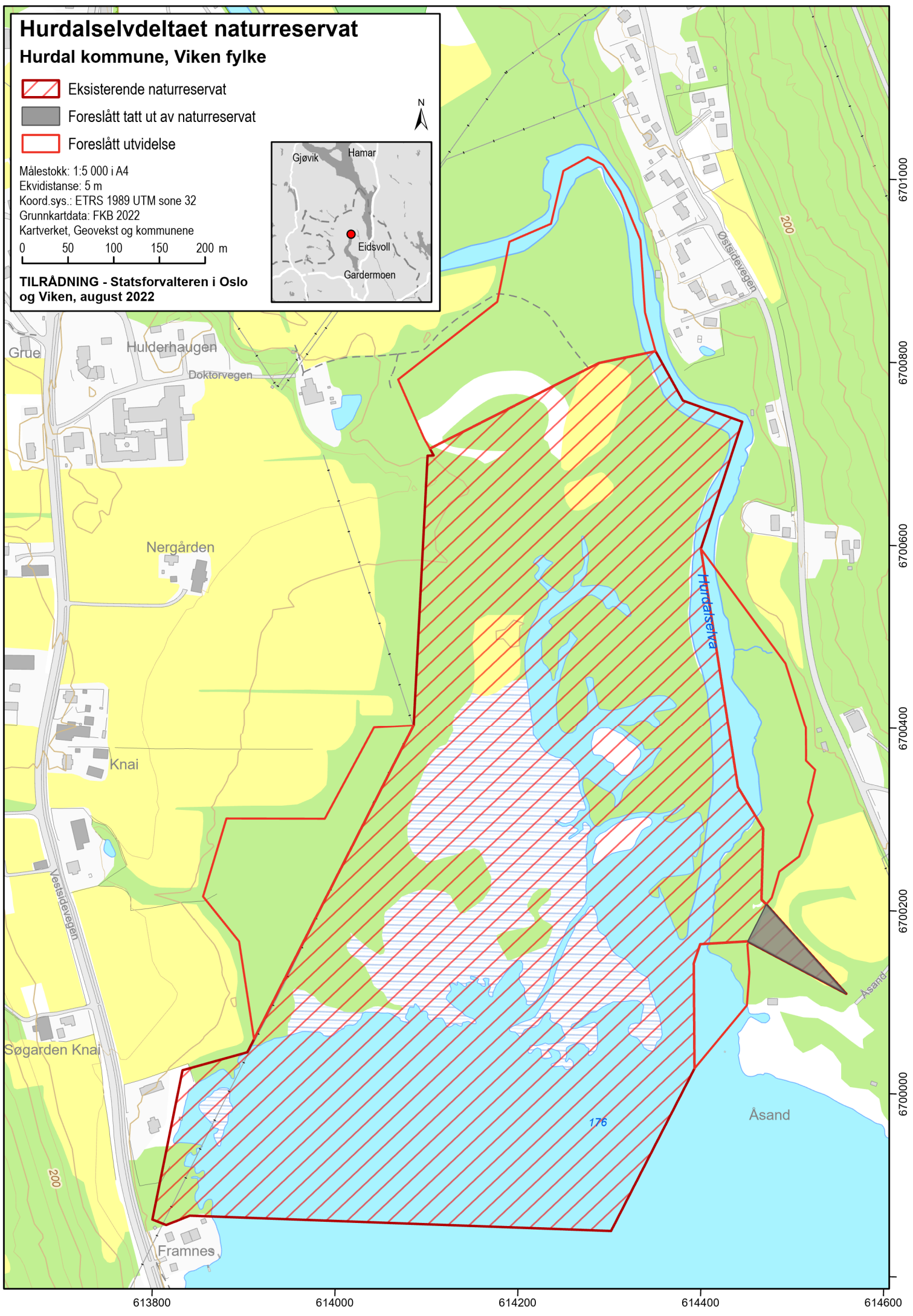
Hurdal kommune, Viken fylke

-  Eksisterende naturreservat
-  Foreslått tatt ut av naturreservat
-  Foreslått utvidelse

Målestokk: 1:5 000 i A4  
Ekvidistans: 5 m  
Koord.sys.: ETRS 1989 UTM sone 32  
Grunnkartdata: FKB 2022  
Kartverket, Geovekst og kommunene



**TILRÅDNING - Statsforvalteren i Oslo og Viken, august 2022**



6701000  
6700800  
6700600  
6700400  
6700200  
6700000  
613800  
614000  
614200  
614400  
614600