

Ramfoss – høringsinstanser og tilrådning i 2017

Lokale og regionale høringsinstanser som hadde hatt verneforslaget til uttalelse:

Buskerud Bonde- og Småbrukarlag v/ Kjetil Jørstad, Buskerud Bondelag, Buskerud botaniske forening, Buskerud fylkeskommune, Buskerud Natur og Ungdom, Buskerud Orienteringskrets, Buskerud Skikrets, DNT Drammen og Omegn, Midtkraft Nett AS, Modum kommune, Naturvernforbundet i Buskerud v/ Per Øystein Klunderud, NOF Buskerud, Norges Jeger- og Fiskerforbund Buskerud, NOTS Drammen, Statens Vegvesen Region Sør, Viken Skog, Naturvernforbundet i Modum og Sigdal v/Harald Baardseth, Drammen og Omland Fiskeadministrasjon.

Sentrale høringsinstanser som hadde hatt verneforslagene til uttalelse:

Arbeids- og sosialdepartementet, Avinor AS, Bane NOR SF, Den Norske Turistforening, Direktoratet for mineralforvaltning, Forsvarsbygg, Friluftslivets fellesorganisasjon, Friluftsrådernes Landsforbund, Jernbanedirektoratet, Kommunal- og moderniseringsdepartementet, KS, Landbruksdirektoratet, Luftfartstilsynet, Natur og Ungdom, NHO Reiseliv, Norges Bondelag, Norges Fjellstyresamband, Norges Geologiske Undersøkelser, Norges Handikapforbund, Norges Idrettsforbund og olympiske og paralympiske komité, Norges Jeger- og Fiskerforbund, Norges Luftsportsforbund, Norges miljø- og biovitenskapelige universitet, Norges Miljøvernforbund, Norges Naturvernforbund, Norges Orienteringsforbund, Norges skogeierforbund, Norges Televisjon, Norges vassdrags- og energidirektorat, Norsk Biologforening, Norsk Bonde- og Småbrukarlag, Norsk Botanisk Forening, Norsk Industri, Norsk institutt for bioøkonomi, Norsk institutt for naturforskning, Norsk Organisasjon for Terrengsykling, Norsk Orkideforening, Norsk Ornitologisk Forening, Norsk Sau og Geit, Norsk Zoologisk Forening, Norskog, NTNU, Fakultetet for naturvitenskap og teknologi, NTNU, Ringve botaniske have, NTNU, Vitenskapsmuseet, Oljedirektoratet, Riksantikvaren, SABIMA, Statens Kartverk, Statkraft SF, Statnett SF, Statskog SF, Stedsnavnstjenesten for Østlandet og Agderfylkene, Universitetet i Oslo, Institutt for biovitenskap, Universitetet i Oslo, Naturhistorisk museum og botanisk hage, Universitetet i Tromsø, Vegdirektoratet, WWF-Norge.



Fylkesmannen i Buskerud

Tilråkning til Miljødirektoratet

Verneplan for skog for:

Langåsen i Flesberg og Rollag kommuner
Surtebergflaget i Krødsherad kommune
Tronstad i Lier kommune
Ramfoss i Modum kommune
Trillemarka-Rollagsfjell i Rollag kommune
Veikulåsen i Gol kommune
Juvsåsen i Sigdal kommune

Landbruks- og miljøvernavdelingen
August, 2017



Innhold

1. Verneforslag	3
2. Saksbehandling	5
3. Viktige endringer under behandlingen av verneplanen	6
4. Forvaltning, økonomiske og administrative konsekvenser	7
5. Høring	7
6. Generelle merknader til verneplanen	10
7. Merknader til det enkelte område som foreslås vernet	11
7.1 Langåsen naturreservat, Flesberg og Rollag kommuner, 4075 dekar	11
7.2 Surtebergflaget naturreservat, Krødsherad kommune, 1378 dekar	12
7.2 Trillemarka-Rollagsfjell naturreservat, Rollag kommune, 340 dekar	13
7.3 Veikulåsen naturreservat, Gol kommune, 394 dekar	14
7.4 Ramfoss naturreservat, Modum kommune, 179 dekar	15
7.5 Tronstad naturreservat, Lier kommune, 248 dekar	16
7.6 Juvsåsen naturreservat, Sigdal kommune, 133 dekar	18
8. Litteratur	18

Vedlegg: Forslag til forskrifter og vernekart

1. Verneforslag

Fylkesmannen i Buskerud legger med dette fram forslag om vern av to nye skogområder i Buskerud som naturreservater, og utvidelse av ytterligere fem eksisterende naturreservater. De to nye områdene er Langåsen i Flesberg og Rollag kommuner og Surtebergflaget i Krødsherad kommune. Naturreservatene som foreslås utvidet er Tronstad i Lier kommune, Ramfoss i Modum kommune, Trillemarka-Rollagsfjell i Rollag kommune, Veikulåsen i Gol kommune og Juvsåsen i Sigdal kommune.

Totalt nytt areal som tilrås vernet er 6746 dekar. For alle områdene er det skogeierne som har tilbudt arealene til frivillig vern som naturreservat.

Oversikt over Fylkesmannens tilråding:

Navn	Kommune	Areal i dekar	Eier	Antall berørte skogeiendommer	Verneverdi
Langåsen	Rollag og Flesberg	4075	Privat	5	**
Surtebergflaget	Krødsherad	1378	Privat	7	***
Trillemarka-Rollagsfjell	Rollag	340	Privat	2	Ikke gitt egen vurdering
Veikulåsen	Gol	394	Privat	1	Ikke gitt egen vurdering
Ramfoss	Modum	178	Privat	1	**
Tronstad	Lier	248	Privat	1	***
Juvsåsen	Sigdal	133	Privat	1	Ikke gitt egen vurdering
Totalt areal:		6746			

Verneverdier

Det er enten gjort naturfaglige registreringer som viser at arealene kvalifiserer for vern som naturreservater, eller Fylkesmannen har vurdert at utvidelsene av eksisterende verneområder kvalifiserer for vern ved at den supplerer det eksisterende verneområdet på en god måte.

Verneforslagene svarer på flere av prioriteringene som er påpekt for Buskerud i «Evaluering av norsk skogvern i 2016» (Framstad m.fl. 2017). Flere av områdene har større forekomster av gammel barskog med regional eller høyere verdi. Områdene inneholder også skogtypene bekkekløfter, rik edellauvskog og sumpskog. Selv om det er forholdsvis små arealer representerer noen av verneforslagene også skog på høy bonitet og areal i lavlandet som det også er mangler av i skogvernet i Buskerud.

Andre interesser

Det har vært drevet skogbruk i verneforslagene fra gammelt av, men de foreslåtte arealene er lite preget av aktivt skogbruk sammenlignet med omkringliggende skog. Jakt er en viktig interesse i flere av områdene, og det drives også andre former for friluftsliv. Det prepareres skiløyper og er stier i noen av områdene. I Tronstad er det meste av arealet gjerdet inn og blir beitet av sau.

Alt areal i verneforslagene er LNF(R)-område i kommunenes arealplaner.

Hjemmelsgrunnlag

Områdene tilrådes vernet som naturreservat i medhold av lov av 19. juni 2009 nr.100 om forvaltning av naturens mangfold (naturmangfoldloven). Generelle mål for områdevern følger av naturmangfoldloven § 33. I loven er det gitt hjemmel for opprettelse av verneområder i ulike vernekategorier. Formålet med det enkelte verneområdet avgjør hvilken vernekategori som blir brukt. I §§ 35 – 39 angis de ulike vernekategoriene og hvilke kriterier som må ligge til grunn. Naturreservat er den strengeste verneformen etter naturmangfoldloven. Vedtak om opprettelse av naturreservater treffes av Kongen i statsråd.

For skogvern legges normalt naturmangfoldloven § 37 til grunn, og den lyder slik:

”Som naturreservat kan vernes områder som

- a) inneholder truet, sjelden eller sårbar natur,*
- b) representerer en bestemt type natur,*
- c) på annen måte har særlig betydning for biologisk mangfold,*
- d) utgjør en spesiell geologisk forekomst eller*
- e) har særskilt naturvitenskapelig verdi.*

Som naturreservat kan også vernes et område som er egnet til ved fri utvikling eller aktive gjenopprettingstiltak å få verneverdier som nevnt i første ledd.

I et naturreservat må ingen foreta noe som forringer verneverdiene angitt i verneformålet. Et naturreservat kan totalfredes mot all virksomhet, tiltak og ferdsel. I forskriften kan det gis bestemmelser om vern av kulturminner i reservatet. Treffes vedtak om reservat som krever aktive gjenopprettingstiltak, eller vedtak om reservat der bruk er en forutsetning for bevaring av det biologiske mangfold, skal det samtidig med vernevedtaket legges fram et utkast til plan for skjøtsel for å sikre verneformålet. Planen kan omfatte avtale om bruk av arealer, enkeltelementer og driftsformer. Planen eller avtalen kan inneholde bestemmelser om økonomisk kompensasjon til private som bidrar til områdets skjøtsel.”

Vurderinger etter naturmangfoldlovens kap II

De miljømessige prinsippene i naturmangfoldloven §§ 8 – 12 skal legges til grunn ved utøvelse av offentlig myndighet. Det foreligger et godt kunnskapsgrunnlag om arter og naturtyper i områdene, jamført naturmangfoldloven § 8. Dette er dokumentert i egne rapporter, og høringsutkastet gir et sammendrag av verdiene. Forslag om vern av områdene har i tillegg vært på høring til en rekke instanser for å få et best mulig kunnskapsgrunnlag.

Vi mener at konsekvensene av vernet for naturmangfoldet er godt kjent, slik at det er liten fare for at vernet vil ha ukjente konsekvenser for naturverdiene. Vi legger derfor lite vekt på føre-

var-prinsippet i denne saken. Det er normalt lite behov for skjøtsel for å opprettholde verneverdiene i denne typen verneområder, men dette må vurderes fortløpende. Restriksjonene som innføres med vernevedtaket vil bidra til å bevare verneverdiene. Den bruken som tillates vil etter Fylkesmannens mening ha liten negativ virkning på disse, og den samlede effekten vil således være positiv.

Vi mener at vernet ikke vil ha negativ betydning for samla belastning på økosystemene eller samla belastning på verneverdiene i området jf. naturmangfoldloven. Vernevedtak kan i enkelt tilfeller føre til økt bruk av området til naturopplevelse og undervisning, men omfanget av dette er vanligvis begrenset. Dette vil normalt ikke vil ha negativ betydning dersom vernet følges opp med nødvendig oppsyn og informasjon, eller skjøtsel ved behov. Gjennom verneforskriftene reguleres aktiviteten slik at det ikke skal iverksettes tiltak som kan forringe verneformålet. Forskriftene åpner for tiltak vi anser at normalt ikke vil gi negativ påvirkning på reservatet, men dette må også følges opp med oppsyn og informasjon. Ved det mener vi den samla belastningen ikke vil være av negativ betydning for områdene.

Prinsippet om at kostnader ved miljøforringelse skal bæres av tiltakshaver har etter Fylkesmannens vurdering mindre betydning i denne saken. Nødvendige kostnader til forvaltning, oppsyn, informasjon og skjøtsel må bæres av staten, mens eventuelle kostnader ved miljøforringelse ved dispensasjonsaker i naturreservatene må vurderes ved hvert enkelt tilfelle.

Fylkesmannen har brukt prinsippet om miljøforsvarlige teknikker og driftsmetoder i § 12 i sin behandling av saken. Dette punktet omfatter også lokalisering og avgrensing av tiltaket. Disse forholdene avhenger av hvilke arealer staten blir tilbudt for vern. Til en viss grad er det tatt med arealer som er påvirket av nyere inngrep, dette er gjort av arronderingsmessige årsaker.

2. Saksbehandling

Fylkesmannen meldte oppstart av verneplanarbeid for alle områdene 31. mars 2017 med frist for uttalelse 24. april. Oppstartsmeldingen ble sendt til grunneiere og aktuelle lokale, regionale og nasjonale etater og organisasjoner, og verneplanen ble kunngjort i aktuelle aviser. Uttalelsene til oppstartsmeldingen er oppsummert som vedlegg til høringsdokumentet. Utkast til verneplan ble sendt på lokal og sentral høring 2. mai 2017 med høringsfrist 2. juli 2017. På bakgrunn av høringsdokumentet og innkomne uttalelser sender Fylkesmannen nå sin tilråding om vern til Miljødirektoratet. Direktoratet vurderer forslaget og vil sende sin tilråding til Klima- og miljødepartementet, som deretter forbereder saken og legger forslag om vernevedtak fram for Kongen i statsråd. Etter vedtak ved kongelig resolusjon vil erstatningen til de private skogeierne bli utbetalt i tråd med avtalene. Fylkesmannen vil bekjentgjøre vedtaket og sørge for at naturreservatene blir merket og skiltet. Grensemerkingen blir normalt utført av jordskifteretten. Statens naturoppsyn har ansvaret for annen skilting.

Områdene som tilrås vernet har for øvrig fulgt rutiner og krav for saksbehandling av vernesaker som er beskrevet i høringsdokumentet med noen tilpasninger. Detaljer rundt behandlingen av de enkelte områdene følger under.

Langåsen i Flesberg og Rollag kommuner ble tilbudt til frivillig vern i mars 2015 og kartlagt samme året. Området er vurdert som regionalt verneverdig.

Storebølingen og Surtebergflaget i Krødsherad kommune. Storebølingen ble naturfaglig kartlagt som en del av bekkekløft-prosjektet i Buskerud i 2008 og vurdert som regionalt verneverdig. Det ble gjort supplerende kartlegging i 2010, og verdien ble hevet fra lav til høy regional verdi etter funn av den sjeldne lavarten båndlav. Fylkesmannen fikk tilbud om frivillig vern av bekkekløfta og et større tilgrensende areal i mars 2015, og det ble gjort supplerende naturfaglig registrering i 2015. Her ble hele området til sammen vurdert som nasjonalt verneverdig.

Tronstad i Lier kommune. Et areal på 106 dekar ble vernet gjennom verneplan for edelløvskog i 1986. Et utvidelsesareal ble tilbudt til frivillig vern i 2011. Det ble kartlagt samme år, og vurdert som nasjonalt verneverdig.

Trillemarka-Rollagsfjell i Rollag kommune. Trillemarka naturreservat ble vernet i 2002. I 2008 ble reservatet utvidet til 147,7 km² og gitt navnet Trillemarka-Rollagsfjell naturreservat. I januar 2016 fikk Fylkesmannen tilbud om frivillig vern av et tilleggsareal på 310 dekar. Tilbudet ble utvidet med 25 dekar i mars 2017. Det er ikke gjort naturfaglig registrering på dette arealet.

Veikulåsen i Gol kommune. Veikulåsen naturreservat ble første gang vernet i 2006 gjennom verneplan for Statskog-arealer. I 2014 ble reservatet utvidet på privat, tilgrensende areal. Fylkesmannen fikk ytterligere tilbud om vern i 2016. Det er ikke gjort naturfaglig registrering på dette arealet.

Ranfoss i Modum kommune. Et areal på 426 dekar ble vernet gjennom verneplan for barskog i 2002. Fylkesmannen fikk tilbud om utvidelse i 2012, og området ble registrert samme året. Tilbudsområdet ble vurdert som regionalt verdifullt, men sammen med eksisterende naturreservat vurderes arealet som nasjonalt verneverdig.

Juvsåsen i Sigdal kommune. Juvsåsen naturreservat ble vernet i 2015. Raskt etter vernet fikk Fylkesmannen tilbud om utvidelse på 133 dekar. Det er ikke gjort naturfaglige undersøkelser her. Det er inngått avtale med grunneier om erstatning som inkluderer en makeskifteavtale.

For øvrig er det inngått avtaler mellom grunneier og staten om vern for området Juvsåsen. For de øvrige områdene er det ikke inngått avtaler, men de er i forhandlinger og Fylkesmannen har avklart med Viken skog at grunneierene aksepterer at Fylkesmannen sender sin tilrådning til Miljødirektoratet selv om avtale ikke er inngått.

3. Viktige endringer under behandlingen av verneplanen

Fylkesmannen anbefaler at de aktuelle områdene vernes som naturreservat etter naturmangfoldloven § 37. Etter høring er det gjort noen mindre endringer av avgrensning og verneforskrift. Oppdaterte kart og verneforskrifter følger vedlagt.

4. Forvaltning, økonomiske og administrative konsekvenser

Miljødirektoratet bestemmer hvem som er forvaltningsmyndighet for verneområder. Dette er i hovedsak Fylkesmannen, men forvaltningsmyndigheten er i noen tilfeller delegert til kommunene. Av de berørte kommunene har Gol kommune forvaltningsansvar for verneområder i sin kommune, for øvrig har de andre kommune ikke delegert forvaltningsmyndighet for sine verneområder.

Siden verneformålet i stor grad er knyttet til gammel skog under naturlig dynamikk, vil det være lite behov for skjøtsel i verneområdene.

Det blir som regel utarbeidet informasjonsplakat eller annen informasjon om reservatene. I forskriftene åpnes det for å gi dispensasjon for enkelte tiltak. Slike saker behandles fortløpende av forvaltningsmyndigheten. Ut over dette kjenner Fylkesmannen ikke til at det er andre problemstillinger som vil kreve store ressurser økonomisk eller arbeidsmessig. Behov for forvaltningsplan og skjøtsel vil bli vurdert, og ved behov vil det bli søkt om midler fra Miljødirektoratet på vanlig måte.

Statens naturoppsyn har oppsynsansvar for alle verneområder, og de vil organisere oppsyn i nye naturreservater etter vernevedtak.

5. Høring

Verneplanen er sendt på høring til alle berørte grunneiere og en rekke lokale, regionale og sentrale høringsinstanser.

Lokale og regionale instanser

Instans/organisasjon	E-post
Buskerud Bonde- og Småbrukarlag v/ Kjetil Jørstad	ketil.jorstad@gmail.com
Buskerud Bondelag	buskerud@bondelaget.no
Buskerud botaniske forening	buskerud@botaniskforening.no
Buskerud fylkeskommune	postmottak@bfk.no
Buskerud Natur og Ungdom	buskerud@nu.no
Buskerud Orienteringskrets	buskerud@orientering.no
Buskerud Skikrets	buskerud@skiforbundet.no
Flesberg elektrisitetsverk AS	firmapost@fe.no
Flesberg kommune	post@flesberg.kommune.no
Flå kommune	postmottak@flaa.kommune.no
Forum for natur og friluftsliv – Buskerud	buskerud@fnf-nett.no
Glitre Energi AS	kundeservice@glitreenergi.no
Glitrevannverket IKS	post@glitre.no
Gol kommune	postmottak@gol.kommune.no
Hallingdal kraftnett AS	kundesenter@hallingdal-kraftnett.no
Krødsherad E-verk	post@krodsherad-kraft.no
Krødsherad kommune	krodsherad.kommune@krodsherad.kommune.no
Lier kommune	postmottak@lier.kommune.no

Midtkraft	post@midtkraft.no
Modum kommune	post@modum.kommune.no
Naturvernforbundet i Buskerud v/ Per Øystein Klunderud	pedrokl@online.no
NOF Buskerud	buskerud@birdlife.no
Norges Jeger- og Fiskerforbund Buskerud	buskerud@njff.no
NOTS Drammen	drammen@nots.no
Rollag elektrisitetsverk	firmapost@rollagelverk.no
Rollag kommune	postmottak@rollag.kommune.no
Sigdal kommune	post@sigdal.kommune.no
Statens Vegvesen Region Sør	firmapost-sor@vegvesen.no
Telenor Servicesenter for nettutbygging	sfn@telenor.com
Trillemarka-Rollagsfjell naturreservat v/Fylkesmannen i Buskerud	fmbupost@fylkesmannen.no
Viken Skog	e-post@viken.skog.no
DNT Drammen og Omegn	kontoret@dntdrammen.no
Naturvernforbundet i Lier	lier.naturvernforbundet@gmail.com
Naturvernforbundet i Modum og Sigdal v/Harald Baardseth	harald.baardseth@vestreviken.no
Lier idrettslag	post@lieril.no
Sjåstad/Vestre Lier idrettslag/ Roar Øfstedal	roar.ofstedal@lifi.no
Drammen og Omland Fiskeadministrasjon	dofa@online.no
Finnemarka Utmarksråd/ Kristian Eiken Olsen	keo@statskog.no

Sentrale instanser

Instans/organisasjon	E-post
Arbeids- og sosialdepartementet	postmottak@asd.dep.no
Avinor AS	post@avinor.no
Bane NOR SF	postmottak@banenor.no
Den Norske Turistforening	info@turistforeningen.no
Direktoratet for mineralforvaltning	mail@dirmin.no
Forsvarsbygg	post@forsvarsbygg.no
Friluftslivets fellesorganisasjon	post@frifo.no
Friluftsrådernes Landsforbund	friluft@online.no
Jernbanedirektoratet	post@jernbanedirektoratet.no
Kommunal- og moderniseringsdepartementet	postmottak@kmd.dep.no
KS	ks@ks.no
Landbruksdirektoratet	postmottak@landbruksdirektoratet.no
Luftfartstilsynet	postmottak@caa.no
Natur og Ungdom	info@nu.no
NHO Reiseliv	post@nhoreiseliv.no
Norges Bondelag	bondelaget@bondelaget.no
Norges Fjellstyresamband	nfs@fjellstyrene.no
Norges Geologiske Undersøkelser	ngu@ngu.no
Norges Handikapforbund	nhf@nhf.no
Norges Idrettsforbund og olympiske og paralympiske komité	nif-post@idrettsforbundet.no

Norges Jeger- og Fiskerforbund	njff@njff.no
Norges Luftsportsforbund	post@nlf.no
Norges miljø- og biovitenskapelige universitet	post@nmbu.no
Norges Miljøvernforbund	nmf@nmf.no
Norges Naturvernforbund	naturvern@naturvernforbundet.no
Norges Orienteringsforbund	nof@orientering.no
Norges skogeierforbund	post@skogeier.no
Norges Televisjon	info@ntv.no
Norges vassdrags- og energidirektorat	nve@nve.no
Norsk Biologforening	post@bio.no
Norsk Bonde- og Småbrukarlag	post@smabrukarlaget.no
Norsk Botanisk Forening	post@botaniskforening.no
Norsk Industri	post@norskindustri.no
Norsk institutt for bioøkonomi	post@nibio.no
Norsk institutt for naturforskning	firmapost@nina.no
Norsk Organisasjon for Terrengeksykling	vernearbeid@nots.no
Norsk Orkideforening	anne.lise.nevoy@gmail.com
Norsk Ornitologisk Forening	nof@birdlife.no
Norsk Sau og Geit	nsg@nsg.no
Norsk Zoologisk Forening	nzf@zoologi.no
Norskog	firmapost@norskog.no
NTNU, Fakultetet for naturvitenskap og teknologi	postmottak@nt.ntnu.no
NTNU, Ringve botaniske have	ringve.botaniske@vm.ntnu.no
NTNU, Vitenskapsmuseet	post@vm.ntnu.no
Oljedirektoratet	postboks@npd.no
Riksantikvaren	postmottak@ra.no
SABIMA	sabima@sabima.no
Statens Kartverk	firmapost@statkart.no
Statens landbruksforvaltning	postmottak@slf.dep.no
Statkraft SF	info@statkraft.no
Statnett SF	firmapost@statnett.no
Statskog SF	post@statskog.no
Stedsnavnstjenesten for Østlandet og Agderfylkene	post@sprakradet.no
Universitetet i Bergen	post@uib.no
Universitetet i Oslo, Institutt for biovitenskap	postmottak@ibv.uio.no
Universitetet i Oslo, Naturhistorisk museum og botanisk hage	postmottak@nhm.uio.no
Universitetet i Tromsø	postmottak@uit.no
Vegdirektoratet	firmapost@vegvesen.no
WWF-Norge	wwf@wwf.no

6. Generelle merknader til verneplanen

Generelle merknader ved høring

Språkrådet viser til sin uttalelse til oppstartsmeldingen og har ingen ytterligere merknader.

Kartverket forutsetter at kartdata over verneområdene utarbeides i samsvar med Miljødirektoratets produktspesifikasjon da datasettet for naturvernområder inngår i det offentlige kartgrunnlag. Kartverket minner om at vernemyndigheten skal melde inn navnene på naturreservatene til Kartverket for registrering i Sentralt stadnamnregister.

Landbruksdirektoratet anser at landbruksinteressene er ivaretatt på en god måte gjennom de unntakene som finnes i verneforskriftene. De presiserer at det må være mulig å sende den pliktige meldingen til ansvarlig oppsyn om motorferdsel ved uttransport av syke og skadde dyr også utenom ordinær arbeidstid.

Statens Vegvesen bemerker at verneforslagene ikke ligger inntil fylkes- eller riksveg og derfor ikke har noen merknader.

Jernbanedirektoratet har ingen merknader.

Buskerud fylkeskommune v/hovedutvalg for miljø, innovasjon og næring støtter forslaget til nye områder for frivillig vern av barskog. Fylkeskommunen er opptatt av bruk og vern av utmark, og forutsetter at vernebestemmelsene tilpasses brukerinteressene i omkringliggende områder og ikke utformes mer begrensende enn det som er nødvendig for å opprettholde verneformålet. Hovedutvalget ber spesielt om at det gis adgang til å opprettholde og utvikle friluftaktiviteter også innenfor verneområdene.

Fylkesmannens kommentarer til de generelle merknadene

Innmelding av navn på nye verneområder i Sentralt stedsnavnregister

Vedrørende innmelding av navn på nye verneområder i Sentralt stedsnavnregister viser Fylkesmannen til kommentarene fra Klima- og miljødepartementet i foredrag til kgl. res. i desember 2015. Departementet sier at «Kartverket gjøres kjent med nye vernevedtak gjennom brev fra Klima- og miljødepartementet for å tinglyse vernevedtakene på berørte eiendommer. Da Kartverket også er ansvarlig for Sentralt stedsnavnregister, må det forutsettes at Kartverket samtidig sørger for innmelding til Sentralt stedsnavnregister.»

Melding om motorferdsel ved utfrakt av syke eller skadde husdyr

Melding om motorferdsel for utfrakt av syke eller skadde beitedyr skal skje til oppsynet. Ansvarlig oppsyn hos Statens naturoppsyn kan kontaktes på mobiltelefon også utenom arbeidstid.

Tilrettelegging for bruk av verneområdene

Fylkesmannen har i verneprosessen og i utarbeidelsen av forskrifter lagt vekt på at eksisterende bruk av de foreslåtte verneområdene og omkringliggende områder til friluftsliv skal kunne fortsette som tidligere. Fylkesmannen har ikke mottatt konkrete merknader på utfordringer rundt dette.

Fylkesmannen konstaterer at de andre høringspartene ikke har gitt innspill på at verneforslaget er i konflikt med deres bruk av området.

7. Merknader til det enkelte område som foreslås vernet

7.1 Langåsen naturreservat, Flesberg og Rollag kommuner, 4075 dekar

Langåsen-området ligger i Flesberg og Rollag kommuner, på nordøstsiden av Blefjell. Langåsen er et velavgrenset, litt større område med sammenhengende eldre til gammel skog uten nyere inngrep. Landskapet domineres av den lange, østvendte, bratte lisida til selve Langåsen, i tillegg omfatter området slakere høyereliggende fjellskog på høydedragene vestover, og et lavere åpent terreng i nedkant mot øst.

Verneformål, særskilte verneverdier og hjemmelsgrunnlag

Formålet med naturreservatet er å bevare et variert skogområde med sitt biologiske mangfold i form av naturtyper, økosystemer, arter og naturlige økologiske prosesser. Området er spesielt ved at det har nesten utelukkende eldre og gammel skog, herunder forekomster av gammel naturskog og urskognære parti. Særlig viktig er forekomstene av gammel granskog på god bonitet og av sørvendte brattskrenter med edelløvsog og rik sørbergflora. Det er en målsetting å behold verneverdiene i best mulig tilstand, og eventuelt videreutvikle dem. Kjerneområdene har betydelige kvaliteter. De største kvalitetene er knyttet til (1) den lange lia under Langåsen med tung og relativt gammel granskog på god bonitet, (2) sørberg-relikter oppe i skrenten, (3) mindre partier gammel naturskog, inkl. et urskognært parti, i fjellskogen, og (4) høyereliggende furuskog. Hjemmelsgrunnlaget er naturmangfoldloven § 37.

Planstatus

LNF / LNF med spredt fritidsbebyggelse / LNF der naturvern er dominerende.

Mineralske ressurser

I NGU sine databaser er det ikke registrert mineralressurser eller grus- og pukkkforekomster innenfor verneforslaget.

Inngrepsstatus

Det er ikke bygninger innenfor dette verneforslaget. Det går en traktorvei inn på vestsiden av Svartjenn. Det er noen felt med hytter like sør og vest for verneforslaget.

Avgrensning

Området grenser mot yngre skog i øst og nordøst, og hyttebebyggelse i vest og sør. Verneforslaget fanger opp landskapsrommet rundt den markerte Langåsen, inkludert det flatere terrenget nedenfor. Vernegrensen følger eiendomsgrenser der de er sammenfallende.

Lokale høringsuttalelser

Flesberg kommune påpeker at det bør være mulig å vedlikeholde traktorveien som går inn på vestsiden av Svartjenn, og at den blir inntegnet på kartet. De viser også til en skiløype som går fra Gjuvelisetra og mot Tinnhovd.

Fylkesmannens vurdering

Fylkesmannen har tatt inn den aktuelle traktorveien i vernekart og verneforskrift slik at det er mulig å vedlikeholde denne slik kommunen ønsker. Vi har også tatt inn i forskriften at veien kan benyttes til motorisert uttransport av felt elg og hjort. Fylkesmannen har sjekket skiløypene, men det viser seg at skiløypa kommunen nevner ikke ligger innenfor reservatet.

Det er ikke inngått avtale om vern med grunneier, men det pågår forhandlinger. Fylkesmannen har avklart med Viken skog at tilrådning kan sendes selv om avtale om vern ikke er inngått.

Fylkesmannens tilråding

Fylkesmannen tilrår at Langåsen vernes som naturreservat med grense som ved høringen og med følgende tillegg i forskriften:

Nytt punkt § 4 i: Vernebestemmelsene i § 3 annet ledd er ikke til hinder for: Vedlikehold av eksisterende traktorvei inntegnet på vernekartet i henhold til tilstand på vernetidspunktet.

Nytt punkt § 6 c: Ferdelsbestemmelsene i § 5 annet ledd er ikke til hinder for: Nødvendig uttransport av felt elg og hjort på traktorvei inntegnet på vernekartet.

Tillegg i § 7 f: Forvaltningsmyndigheten kan etter søknad gi dispensasjon til: nødvendig motorferdsel i forbindelse med formål nevnt i § 4 i.

Forskrift og kart er vedlagt.

7.2 Surtebergflaget naturreservat, Krødsherad kommune, 1378 dekar

Området ligger oppunder Surtebergflaget på vestsiden av Krøderen ved Norefjell i Krødsherad kommune. Berggrunnen består i hovedsak av kvartsitt og biotittgneis. Vegetasjonen varierer mye og med brå overganger fra helt fattig til svært rik. Storebølingen kan betraktes som kontinental bekkekløft, som er en rødlistet naturtype (NT). Gran dominerer som treslag. Bjørk, osp, rogn og spisslønn opptre også frekvent. I mindre grad inngår selje, gråor og furu, mens hegg, hassel, alm, ask og lind kun opptre sparsomt og helt lokalt.

Verneformål, særskilte verneverdier og hjemmelsgrunnlag

Formålet med naturreservatet er å bevare et skogområde med gammel naturskog og med spesielle verdier knyttet til gammel lavlandsblandingsskog og bekkekløft. Området har særskilt betydning for biologisk mangfold gjennom et rikt artsmangfold særlig av sopp og karplanter. Det er en målsetting å beholde verneverdiene i mest mulig urørt tilstand, og eventuelt videreutvikle dem. Hjemmelsgrunnlaget er naturmangfoldloven § 37

Planstatus

Hele arealet er LNF-område.

Mineralske ressurser

I NGU sine databaser er det ikke registrert mineralressurser eller grus- og pukkkforekomster innenfor verneforslaget.

Inngrepsstatus

Det er ikke bygninger eller andre tekniske inngrep innenfor dette verneforslaget.

Avgrensning

Avgrensningen følger i hovedsak eldre skog og landskapsformer i midtre og nordlige del, samt bekkekløften Storebølingen i sør. Det er i dialog med grunneier søkt å få med viktige artsforekomster og naturtyper, men det er fortsatt potensiale for å bedre arrondering for å ivareta disse verdiene.

Fylkesmannens vurdering

Fylkesmannen har ikke mottatt spesielle merknader til verneforslaget. Fylkesmannen skrev i høringen at det var ønskelig med et kortere navn enn Storebølingen og Surtebergflaget. Fylkesmannen har ikke mottatt kommentarer til dette, og foreslår derfor at området skal hete Surtebergflaget naturreservat.

Fylkesmannen har ønsket en noe annen avgrensning i området rundt Høgrenslun for å få en grense med færre knekkpunkter og en grense som gir en bedre buffer rundt båndlavlokaliteten der. Det er ikke kommet til enighet med grunneier om en slik justering, men grensen er rettet ut noe for å unngå for mange knekkpunkter.

Det er ikke inngått avtale om vern med grunneier, men skogdata er klare og området befart av de sakkyndige 13. juli. Fylkesmannen har avklart med Viken skog at tilrådning kan sendes selv om avtale om vern ikke er inngått.

Fylkesmannens tilråding

Fylkesmannen tilrår at Surtebergflaget vernes som naturreservat med forskrift som ved høringen og justert grense som fremgår av vedlagt kart.

7.3 Trillemarka-Rollagsfjell naturreservat, Rollag kommune, 340 dekar

Denne utvidelsen ligger på vestsiden av Trillemarka-Rollagsfjell naturreservat, nord for bekkekløfta Tondra. Kupert terreng med skog, myrer, tjern og brattheng. Areal som har blitt vanskelig tilgjengelig til skogsdrift.

Verneformål, særskilte verneverdier og hjemmelsgrunnlag

Formålet med Trillemarka-Rollagsfjell naturreservatet er å bevare et svært stort og sammenhengende naturskogsområde som økosystem med alt naturlig plante- og dyreliv og naturlige prosesser i skog. Området domineres av eldre naturskog med preg av urørthet, det har gode forekomster av død ved, og er levested for en rekke rødlistede arter. Også setervoller i området har forekomster av rødlistearter. Området har vitenskapelig/pedagogisk verdi blant annet på grunn av sin størrelse. Denne mindre utvidelse vil komplementere deler av verneformålet. Hjemmelsgrunnlaget er naturmangfoldloven § 37

Planstatus

Hele arealet er LNF-område.

Mineralske ressurser

I NGU sine databaser er det ikke registrert mineralressurser eller grus- og pukkforekomster innenfor verneforslaget.

Inngrepsstatus

Det er ikke bygninger innenfor verneforslaget, men en traktorveg som går gjennom verneforslaget og inn i eksisterende reservat. Det er også en traktorvei på eiendom lenger nord.

Avgrensning

Grensa følger eiendomsgrense for de eiendommene som er tilbudt. Det er tatt kontakt med skogeiere i tilgrensende arealer, men det er ikke gitt ytterligere tilbud.

Sentrale høringsuttalelser

Kartverket viser til Språkrådet ved stedsnavntjenesten sin uttalelse av 24. april og gir sin tilslutning til deres uttalelse om at Trillemarka-Rollagsfjell naturreservat bør skrives med «og» i stedet for bindestrek.

Fylkesmannens vurdering

Fylkesmannen viser til at Trillemarka-Rollagsfjell naturreservat er et eksisterende verneområde, med et innarbeidet navn og en grafisk profil. Fylkesmannen merker seg anbefalingen fra Språkrådet til senere navnsetting av nye verneområder, men mener det ikke er aktuelt å endre navnet på verneområdet ifb. med denne begrensede utvidelsen.

Det er ikke inngått avtale om vern med grunneier, men skogdata er klare og området befares av de sakkyndige 14. august. Fylkesmannen har avklart med Viken skog at tilrådning kan sendes selv om avtale om vern ikke er inngått.

Fylkesmannens tilråding

Fylkesmannen tilrår at Trillemarka-Rollagsfjell naturreservat utvides med det aktuelle areal med grense i kart som vedlagt.

7.4 Veikulåsen naturreservat, Gol kommune, 394 dekar

Eksisterende Veikulåsen naturreservat ligger i Hallingdal, i den bratte, sørvestvendte lisida på østsiden av dalføret litt sør for Gol sentrum. Utvidelsesforslaget er en videreføring nordover nederst i den bratte lia. Det er mye fattige skogtyper, men med rikere innslag innimellom. En del fjell i dagen, bratte skrenter og blokkmark.

Verneformål, særskilte verneverdier og hjemmelsgrunnlag

Formålet med naturreservatet er å bevare et tilnærmet urørt naturområde med sitt biologiske mangfold i form av naturtyper, økosystemer, arter og naturlige økologiske prosesser. Området har en særskilt betydning som et regionalt stort skogområde med store topografiske variasjoner. Området har særlig betydning for sopparter knyttet til død ved, og det har en rik og særegen lavflora. Skogen vil på sikt kunne utvikle store dimensjoner og mye død ved. Det er en målsetting å beholde verneverdiene i mest mulig urørt tilstand, og eventuelt videreutvikle dem. Utvidelsen vil være i tråd med verneformålet i eksisterende naturreservat. Hjemmelsgrunnlaget er naturmangfoldloven § 37

Planstatus

Hele arealet er LNF-område.

Mineralske ressurser

I NGU sine databaser er det ikke registrert mineralressurser eller grus- og pukkforekomster innenfor verneforslaget.

Inngrepsstatus

Det er ikke bygninger eller andre tekniske inngrep innenfor dette verneforslaget, men det går en traktorvei i overkant av verneforslaget

Avgrensning

Verneforslaget grenser mot yngre skog i øst, og ellers mot eiendomsgrense.

Fylkesmannens vurdering

Det er ikke skrevet under avtale om vern med grunneier, men skogsakyndig har opplyst at avtale er ferdig forhandlet. Fylkesmannen har avklart med Viken skog at tilrådning kan sendes selv om avtale om vern ikke er inngått. Det er ikke gjort endringer som følge av høringen.

Fylkesmannens tilråding

Fylkesmannen tilrår at Veikulåsen naturreservat utvides med det aktuelle areal med grense og forskrift som vedlagt.

7.5 Ramfoss naturreservat, Modum kommune, 178 dekar

Ranfoss naturreservat ligger på vestsiden av Snarumselva lengst nordvest i Modum kommune. Dette verneforslaget innebærer en utvidelse av reservat mot sør langs elva. Det omfatter en høy terrassekant der de mektige breelv-terrassene omkring Markmoen faller ned i Snarumselva. Hele området har høybonitet granskog på tjukke breelv-sedimenter. Gran dominerer, men stedvis inngår også en del lauvtrær.

Verneformål, særskilte verneverdier og hjemmelsgrunnlag

Formålet med fredningen er å bevare et skogområde som økosystem med alt naturlig plante- og dyreliv. Av spesielle kvaliteter kan nevnes at området ligger på store grusavsetninger fra siste istid, har høyproduktiv skog som er rik på død ved, forekomster av kildegranskog og en rik flora av truede lavarter. Artsmangfoldet er ganske rikt, og lokaliteten huser flere sjeldne og kravfulle arter. Her er høy-produktiv gammel gran-naturskog på tjukke breelv-sedimenter i lavlandet. Så gammel skog av denne skogtypen er meget sjelden. I tillegg har området betydelige kildeskogs-kvaliteter. Hjemmelsgrunnlaget er naturmangfoldloven § 37

Planstatus

Hele arealet er LNFR-område.

Mineralske ressurser

I NGU sine databaser er det en registrert grusressurs som overlapper med deler av verneforslaget. Verneområdet dekker imidlertid bare en liten del av denne og hovedsakelig i

areal mot elvebredden, slik at Fylkesmannen ikke anser at det er konflikt mellom verneforslaget og den registrerte grusforekomsten.

Inngrepsstatus

Det er ikke bygninger i det foreslåtte verneområdet, men det går en traktorvei gjennom området ned til elva.

Avgrensning

Utvidelsesforslaget består i hovedsak av den bratte 30 – 60 meter høye terrassekanten fra Markmoen og ned til Snarumselva. Det grenser mot elva i øst og mot yngre skog i vest

Lokale høringsuttalelser

Grunneier ønsker at en gammel traktorvei ned til elva skal kunne ryddes og vedlikeholdes og benyttes som sti og til å frakte ut felt storvilt. Videre ønsker grunneier at en traktorvei i det sørvestre hjørnet av verneforslaget skal kunne benyttes som driftsvei for skogen sør for reservatet, og kunne opprustes til samme standard som resten av traktorveien. Alternativt kan grensa justeres slik at denne traktorveien blir liggende utenfor reservatet.

Sentrale høringsuttalelser

Landbruksdirektoratet ber om at det inkluderes et unntak for utsetting av saltsteiner og motorisert ferdsel i forbindelse med dette i forskriften for Ramfoss.

Fylkesmannens vurdering

Fylkesmannen er enig i at traktorveien ned til elva bør kunne vedlikeholdes og benyttes til tursti og til uttransport av felt elg og hjort. Når det gjelder traktorveien i det sørvestre hjørnet anbefaler Fylkesmannen at denne justeres ut av reservatet. Dette vil gi en reduksjon på 1 dekar. Det er inkludert en hjemmel for å kunne sette ut saltsteiner.

Det er ikke skrevet under avtale om vern med grunneier, men skogsakyndig har opplyst at avtale er ferdig forhandlet. Fylkesmannen har avklart med Viken skog at tilrådning kan sendes selv om avtale om vern ikke er inngått.

Fylkesmannens tilrådning

Fylkesmannen tilrår at Ramfoss naturreservat utvides. Grense og vernekart er justert noe fra høring for ikke å komme i konflikt med bruk av traktorveier og for å kunne sette ut saltsteiner. Kart og forskrift er vedlagt.

7.6 Tronstad naturreservat, Lier kommune, 248 dekar

Verneforslaget innebærer en utvidelse sørover av eksisterende Tronstad naturreservat som ligger øverst i Lierdalen. Her har flere bekker gravd ut et omfattende ravinesystem i de marine avsetningene. I 1986 ble et areal på 106 dekar vernet som Tronstad naturreservat gjennom verneplan for edelløvskog. Verneforslaget omfatter ravinledalen fra dyrka mark og ned til elva, og det avgrenses i hovedsak av dyrket mark og eiendomsgrense.

Verneformål, særskilte verneverdier og hjemmelsgrunnlag

Formålet med eksisterende naturreservat og denne utvidelsen er å bevare et intakt ravinelandskap på marin leire med sitt biologiske mangfold i form av naturtyper, økosystemer

og arter samt områdets naturlige økologiske prosesser. Raviner under marin grense er en sjelden naturtype internasjonalt. Skogen er lite påvirket i nyere tid. Reservatet har flere rike skogtyper og har særskilt betydning for biologisk mangfold knyttet til rik, fuktig edelløvskog og til død ved.

Dette området har svært stor verdi fordi raviner under marin grense er en sjelden naturtype internasjonalt, som Norge har internasjonalt ansvar for. Ravinedal er oppført som truet, kategori sårbar (VU). Store deler av ravinesystemene i Norge er planert og oppdyrket, og større intakte områder som i tillegg er dekket av gammelskog er (meget) sjeldne. Det er en rekke prioriterte skogtyper representert i verneforslaget; edelløvskog, rik sumpskog, lågurtgranskog og flommarkskog. Artsmangfoldet er rikt. Spesielt gir de store mengdene med død ved i området grunnlag for et stort innslag av vedsopper. Også innen moser, karplanter, insekter og fugler er mangfoldet stort. Ved den naturfaglige registreringen ble det observert 12 rødlistearter. Hjemmelsgrunnet er naturmangfoldloven § 37

Planstatus

Hele arealet er LNF-område.

Mineralske ressurser

I NGU sine databaser er det ikke registrert mineralressurser eller grus- og pukkkforekomster innenfor verneforslaget.

Inngrepsstatus

Det er ikke bygninger innenfor verneforslaget. Fylkesveg 20 mellom Sylling og Tronstad deler verneforslaget i to. Selve veien og arealet langs veien som er eid av Statens vegvesen, er ikke inkludert i forslaget. Det er gjennom forskriften gitt mulighet til å søke om tillatelse til vegetasjonsrydding langs fylkesveien av hensyn til trafikksikkerhet. Det er ingen tekniske inngrep innenfor forslaget med unntak av gjerder for husdyrbeite.

Avgrensning

Eksisterende reservat ligger nord for utvidelsesforslaget. Grensene for verneforslaget følger i stor grad eiendomsgrense. Unntaket er i øst der vernegrensen følger grense mot dyrket mark. Det er gjort noen mindre justeringer av avgrensning etter oppstartsmeldingen. Grensen er trukket noe lenger unna gårdstunet, og det er gjort mindre justeringer for å holde to traktorveier utenfor.

Sentrale høringsuttalelser

Statens Vegvesen bemerker at verneforslagene ikke ligger inntil fylkes- eller riksveg og derfor ikke har noen merknader.

Fylkesmannens vurdering

Fylkesmannen bemerker at fylkesveg 20 i Lier går gjennom den foreslåtte utvidelsen av Tronstad naturreservat. Aktuelt areal som er eid av Statens vegvesen er holdt utenfor verneforslaget, og det er tatt inn en bestemmelse i forskriften som gjør det mulig å gi tillatelse til vegetasjonsrydding langs veien. Forholdet til Fylkesveien ansees derfor ivaretatt.

Det er ikke skrevet under avtale om vern med grunneier, men skogsakkyndig har opplyst at avtale er ferdig forhandlet. Fylkesmannen har avklart med Viken skog at tilrådning kan sendes selv om avtale om vern ikke er inngått.

Fylkesmannens tilråding

Fylkesmannen tilrår at Tronstad naturreservat utvides med det aktuelle areal med grense og forskrift som vedlagt.

7.7 Juvsåsen naturreservat, Sigdal kommune, 133 dekar

Juvsåsen naturreservat ble vernet i 2015 og ligger litt nord for Prestfoss. Utvidelsesforslaget ligger på østsiden av reservatet. Hensikten er å inkludere hele landskapet rundt Krokstjenn med myr, vann og skogarealer. Dette er et kompleks med store arealer mest fattig torvmyr.

Verneformål, særskilte verneverdier og hjemmelsgrunnlag

Formålet er å bevare et skogområde med svært stor økologisk variasjon og med mange ulike skogsfunn representert. Området består av overveiende gammel naturskog rik på død ved og med tydelig preg av tidligere tiders skogbranner. Området har særskilt betydning for biologisk mangfold på grunn av stor forekomst av høyproduktiv, lavereliggende skog, mye gamle trær og død ved i ulike nedbrytingsstadier og mye løvtrær, særlig osp. Artsmangfoldet er svært høyt, særlig av karplanter og vedboende sopp, og det er registrert en rekke krevende og sjeldne arter. Det er en målsetting å beholde verneverdiene i best mulig tilstand, og eventuelt videreutvikle dem. Det er ikke kjent noen spesielle verneverdier i det foreslåtte utvidelsesarealet. Det hører likevel naturlig med i landskapsrommet rundt Krokstjenn. Hjemmelsgrunnlaget er naturmangfoldloven § 37

Planstatus

Hele arealet er LNF-område.

Mineralske ressurser

I NGU sine databaser er det ikke registrert mineralressurser eller grus- og pukkkforekomster innenfor verneforslaget.

Inngrepsstatus

Det er ikke bygninger eller andre tekniske inngrep innenfor dette verneforslaget. Myra sør for utvidelsen er brukt til torvuttak. Det ligger en hytte rett øst for grensen til verneforslaget.

Avgrensning

Avgrensningen følger det naturlige landskapsrommet rundt Krokstjenn.

Fylkesmannens vurdering

Det er ikke kommet innspill til området under høringen, og Fylkesmannen tilrår at det vernes med forskrift og avgrensning som ved høringen.

Det er inngått avtale om vern mellom grunneier og staten for området.

Fylkesmannens tilråding

Fylkesmannen tilrår at Juvsåsen naturreservat utvides med det aktuelle areal med grense og forskrift som vedlagt.

8. Litteratur

Bendiksen, E. 2012. Naturverdier for lokalitet Tronstad, registrert i forbindelse med prosjekt Frivilligvern 2011. NaRIN faktaark. BioFokus, NINA, Miljøfaglig utredning.

Framstad, E. (red.), Blindheim, T., Granhus, A., Nowell, M. & Sverdrup-Thygeson, A. 2017. Evaluering av norsk skogvern i 2016. Dekning av mål for skogvernet og behov for supplerende vern. NINA-rapport 1352. 149 s.

Framstad, E., Økland, B., Bendiksen, E., Bakkestuen, V., Blom, H. & Brandrud, T.E. 2003. Liste over prioriterte mangler ved skogvernet. - NINA oppdragsmelding 769.

Hofton T. H. 2008. Naturverdier for lokalitet Veikulåsen utvidelse, registrert i forbindelse med prosjekt Frivilligvern 2007. NaRIN faktaark. BioFokus, NINA, Miljøfaglig utredning.

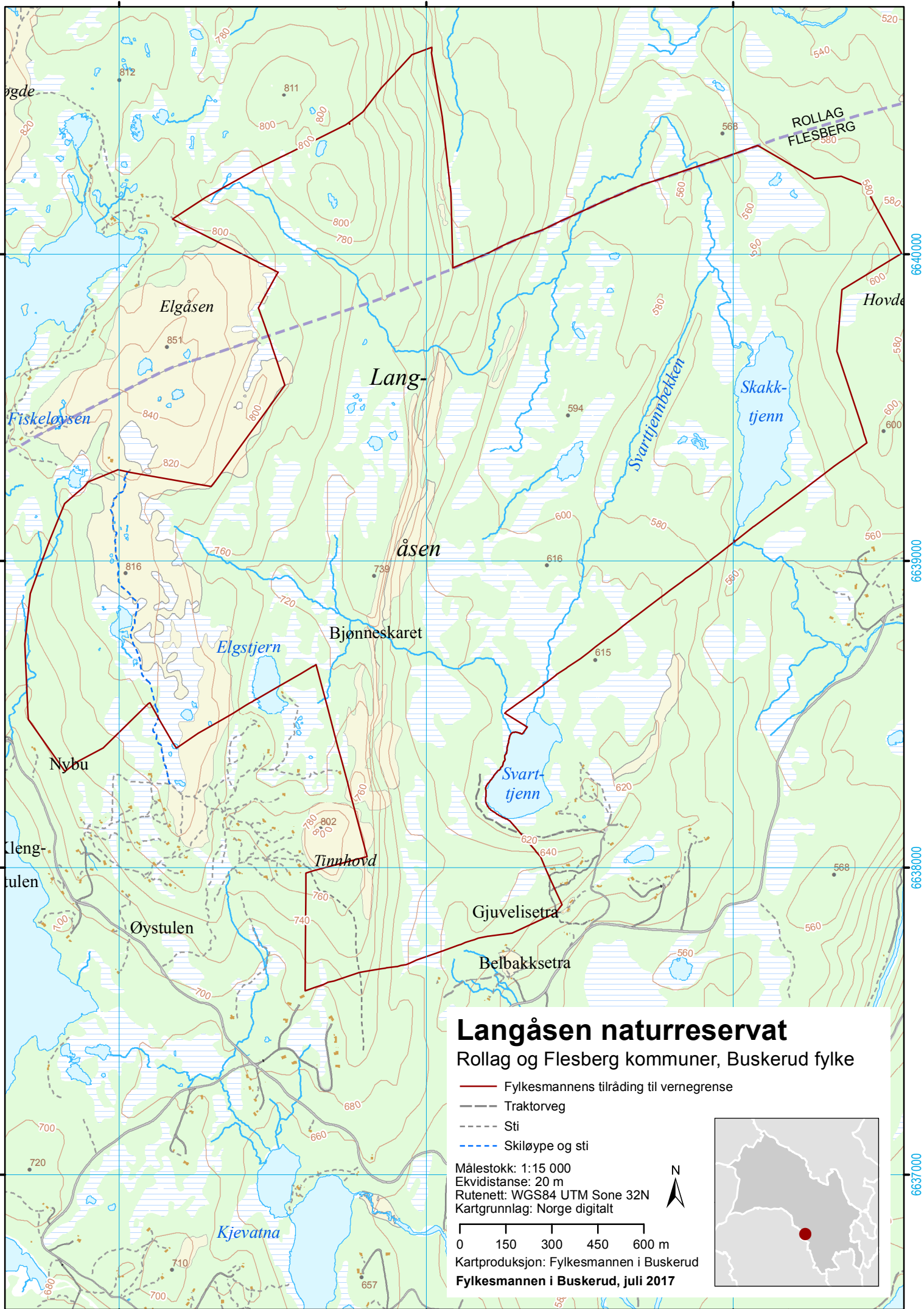
Hofton T. H. 2013. Naturverdier for lokalitet Ramfoss NR utv. S, registrert i forbindelse med prosjekt Frivilligvern 2012. NaRIN faktaark. BioFokus, NINA, Miljøfaglig utredning.

Hofton T. H. 2014. Naturverdier for lokalitet Holmennatten pgs, registrert i forbindelse med prosjekt Frivilligvern 2013. NaRIN faktaark. BioFokus, NINA, Miljøfaglig utredning.

Hofton T. H. 2015. Naturverdier for lokalitet Langåsen, registrert i forbindelse med prosjekt Frivillig vern 2015. NaRIN faktaark. BioFokus, NINA, Miljøfaglig utredning.

Klepsland J. 2010. Naturverdier for lokalitet Storebølingen, registrert i forbindelse med prosjekt Bekkekløfter 2008. NaRIN faktaark. BioFokus, NINA, Miljøfaglig utredning.

Klepsland J. T. 2016. Naturverdier for lokalitet Storebølingen-Surtebergflaket, registrert i forbindelse med prosjekt Frivilligvern 2015. NaRIN faktaark. BioFokus, NINA, Miljøfaglig utredning.

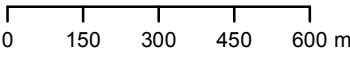


Langåsen naturreservat

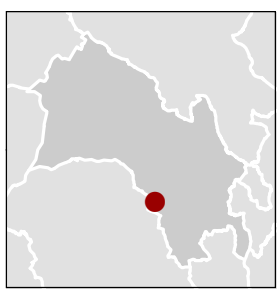
Rollag og Flesberg kommuner, Buskerud fylke

- Fylkesmannens tilråding til vernegrense
- Traktorveg
- Sti
- Skiløype og sti

Målestokk: 1:15 000
 Ekvidistanse: 20 m
 Rutennett: WGS84 UTM Sone 32N
 Kartgrunnlag: Norge digitalt



Kartproduksjon: Fylkesmannen i Buskerud
 Fylkesmannen i Buskerud, juli 2017



515000

516000

517000

6640000

6639000

6638000

6637000

Forskrift om vern av Langåsen naturreservat, Flesberg kommune og Rollag kommune, Buskerud

Fastsatt ved kongelig resolusjon med hjemmel i lov 19. juni 2009 nr.100 om forvaltning av naturens mangfold (naturmangfoldloven) § 34 jf. § 37 og § 62. Fremmet av Klima- og miljødepartementet.

§ 1. (formål)

Formålet med naturreservatet er å bevare et variert skogområde med sitt biologiske mangfold i form av naturtyper, økosystemer, arter og naturlige økologiske prosesser. Området er spesielt ved at det har nesten utelukkende eldre og gammel skog, herunder forekomster av gammel naturskog og urskognære parti. Særlig viktig er forekomstene av gammel granskog på god bonitet og av sørvendte brattskrenter med edelløvskog og rik sørbergflora. Det er en målsetting å beholde verneverdiene i best mulig tilstand, og eventuelt videreutvikle dem.

§ 2. (geografisk avgrensning)

Naturreservatet berører følgende gnr./bnr.: 1/1, 2/1, 6/1 og 6/2 i Flesberg kommune og 67/1 i Rollag kommune.

Naturreservatet dekker et totalareal på ca. 4 075 dekar. Grensene for naturreservatet går fram av kart datert Klima- og miljødepartementet201*. De nøyaktige grensene for naturreservatet skal avmerkes i marka. Knekkpunktene skal koordinatfestes.

Verneforskriften med kart oppbevares i Flesberg og Rollag kommuner, hos Fylkesmannen i Buskerud, i Miljødirektoratet og i Klima- og miljødepartementet.

§ 3. (vernebestemmelser)

I naturreservatet må ingen foreta noe som forringer verneverdiene angitt i verneformålet.

I naturreservatet gjelder følgende vernebestemmelser:

- a) Vegetasjonen, herunder døde busker og trær, er vernet mot skade og ødeleggelse. Det er forbudt å fjerne planter og sopp (inkludert lav) eller deler av disse fra naturreservatet. Planting eller såing av trær og annen vegetasjon er forbudt.
- b) Dyrelivet, herunder reirplasser og hiområder, er vernet mot skade, ødeleggelse og unødig forstyrrelse. Utsetting av dyr er forbudt.
- c) Det må ikke iverksettes tiltak som kan endre naturmiljøet, som f.eks. oppføring av bygninger, anlegg, gjerder, andre varige eller midlertidige innretninger, parkering av campingvogner, brakker e.l., framføring av luftledninger, jordkabler, kloakkledninger, bygging av veier, drenering eller annen form for tørrlegging, uttak, oppfylling eller lagring av masse, utføring av kloakk eller andre konsentrerte forurensningstilførsler, opplag av båter, henleggelse av avfall, gjødsling, kalking eller bruk av kjemiske bekjempingsmidler. Forsøpling er forbudt. Opplistingen av tiltak er ikke uttømmende.
- d) Bruk av naturreservatet til idrettsarrangementer eller andre større arrangementer er forbudt.

§ 4. (generelle unntak fra vernebestemmelsene)

Vernebestemmelsene i § 3 annet ledd er ikke til hinder for:

- a) Sanking av bær og matsopp.
- b) Jakt, fangst og fiske i samsvar med gjeldende lovverk.
- c) Felling av store rovdyr i samsvar med gjeldende lovverk.
- d) Beiting.
- e) Utsetting av saltsteiner.
- f) Bålbrenning med tørrkvist fra bakken eller medbrakt ved i samsvar med gjeldende lovverk.
- g) Oppsetting av midlertidige mobile jakttårn for storviltjakt og forsiktig rydding av kvist og småbusker i skuddfeltet.
- h) Rydding og vedlikehold av eksisterende stier og skiløype inntegnet på vernekartet, dvs. fjerning av greiner og nedfall over stien.
- i) Vedlikehold av eksisterende traktorvei inntegnet på vernekartet i henhold til tilstand på vernetidspunktet.

§ 5. (regulering av ferdsel)

All ferdsel skal skje varsomt og ta hensyn til vegetasjon, dyreliv og kulturminner.

I naturreservatet gjelder følgende bestemmelser om ferdsel:

- a) Motorisert ferdsel til lands og til vanns er forbudt, herunder landing og start med luftfartøy.
- b) Utenom eksisterende veger og stier er bruk av sykkel og hest og kjerre samt ridning forbudt.

§ 6. (generelle unntak fra ferdselsbestemmelsene)

Ferdselsbestemmelsene i § 5 er ikke til hinder for gjennomføring av militær operativ virksomhet og tiltak i forbindelse med ambulanse-, politi-, brannvern-, rednings- og oppsynsvirksomhet, samt gjennomføring av skjøtsels- og forvaltningsoppgaver som er bestemt av forvaltningsmyndigheten. Unntaket gjelder ikke øvingsvirksomhet.

Ferdselsbestemmelsene i § 5 annet ledd er ikke til hinder for:

- a) Nødvendig motorferdsel i forbindelse med uttransport av syke og skadde bufe. Kjøretøy som benyttes skal være skånsomt mot markoverflaten. Det skal gis melding til ansvarlig oppsyn for verneområdet i forkant av kjøring.
- b) Nødvendig uttransport av felt elg og hjort med lett beltekjøretøy som ikke setter varige spor i terrenget.
- c) Nødvendig uttransport av felt elg og hjort på traktorvei inntegnet på vernekartet.
- d) Landing og start med Forsvarets luftfartøy.

§ 7. (spesifiserte dispensasjonsbestemmelser)

Forvaltningsmyndigheten kan etter søknad gi dispensasjon til:

- a) Avgrenset bruk av naturreservatet for aktiviteter nevnt i § 3 d.
- b) Istandsetting, vedlikehold og skjøtsel av kulturminner.
- c) Tiltak i forbindelse med forvaltning av vilt og fisk.
- d) Bruk av reservatet i miljøtilpasset reiselivsvirksomhet etter plan godkjent av forvaltningsmyndigheten.
- e) Oppføring av gjerder for husdyrbeite.
- f) Nødvendig motorferdsel i forbindelse med formål nevnt i § 4 e og i, og § 7 b og e.
- g) Nødvendig motorferdsel for uttransport av felt elg og hjort med annet kjøretøy enn lett beltekjøretøy som nevnt i § 6 annet ledd b.
- h) Nødvendig motorferdsel for oppkjøring av skiløype i løypetrasè vist på vernekartet.

§ 8. (generelle dispensasjonsbestemmelser)

Forvaltningsmyndigheten kan gjøre unntak fra forskriften dersom det ikke strider mot vernevedtakets formål og ikke kan påvirke verneverdiene nevneverdig, eller dersom sikkerhetshensyn eller hensynet til vesentlige samfunnsinteresser gjør det nødvendig, jf. naturmangfoldloven § 48.

§ 9. (skjøtsel)

Forvaltningsmyndigheten, eller den forvaltningsmyndigheten bestemmer, kan iverksette tiltak for å opprettholde eller oppnå den natur- eller kulturtilstand som er formålet med vernet jf. naturmangfoldloven § 47.

§ 10. (forvaltningsplan)

Det kan utarbeides forvaltningsplan med nærmere retningslinjer for forvaltning av naturreservatet. Forvaltningsplanen kan inneholde nærmere retningslinjer for gjennomføring av skjøtsel.

§ 11. (forvaltningsmyndighet)

Miljødirektoratet fastsetter hvem som skal ha forvaltningsmyndighet etter denne forskriften.

§ 12. (ikrafttredelse)

Denne forskriften trer i kraft straks.

Surtebergflaget

Krødsherad kommune, Buskerud fylke

Fylkesmannens tilråding til vernegrense

Målestokk: 1:12 000

Ekvidistanse: 20 m

Rutenett: WGS84 UTM Sone 32N

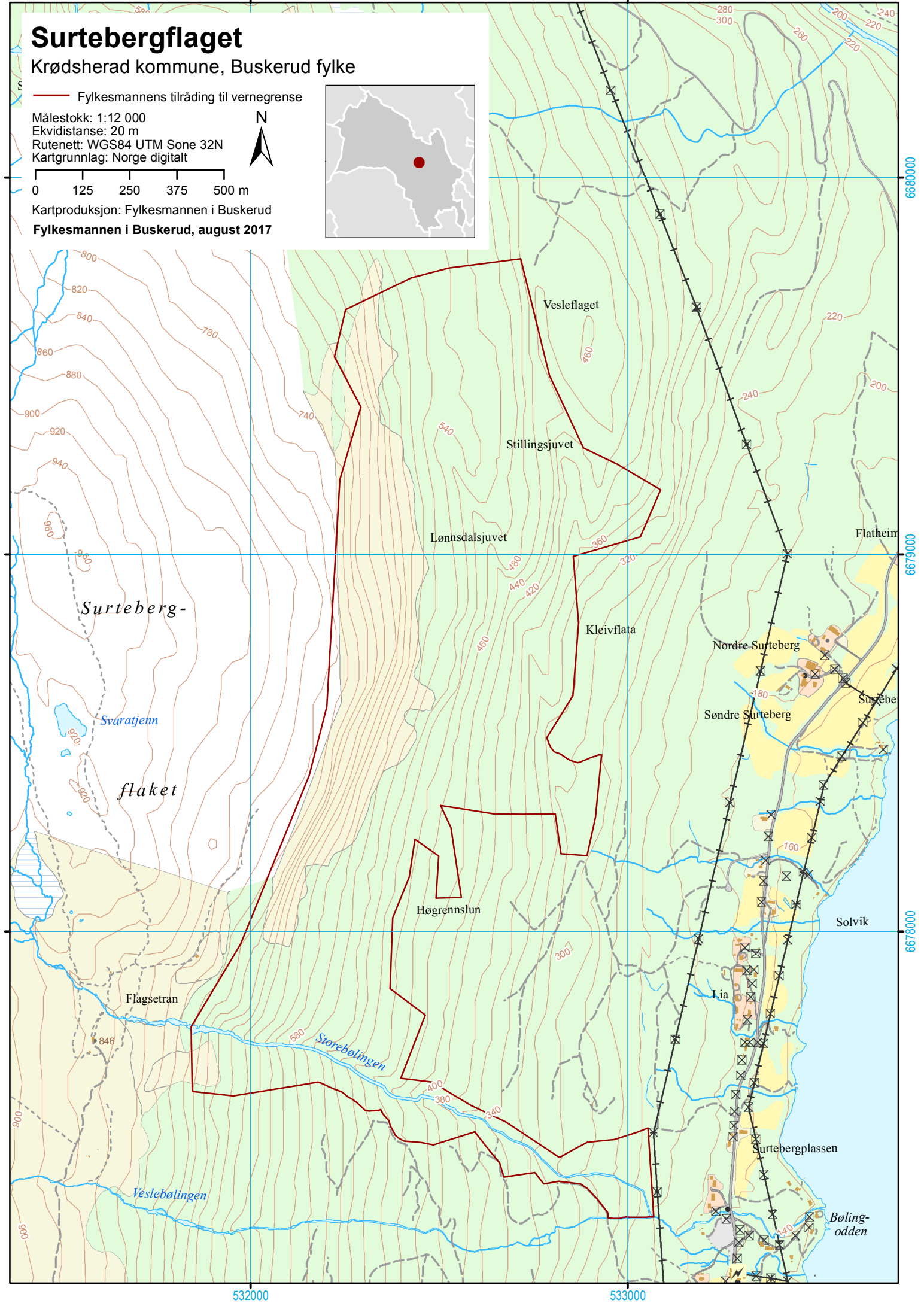
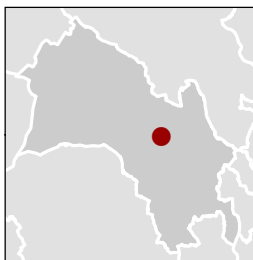
Kartgrunnlag: Norge digitalt



0 125 250 375 500 m

Kartproduksjon: Fylkesmannen i Buskerud

Fylkesmannen i Buskerud, august 2017



Forslag om vern av Surtebergflaget naturreservat i Krødsherad kommune i Buskerud fylke

Fastsatt ved kongelig resolusjonmed hjemmel i lov 19. juni 2009 nr.100 om forvaltning av naturens mangfold (naturmangfoldloven) § 34 jf.§ 37 og § 62. Fremmet av Klima- og miljødepartementet.

§ 1 Formål

Formålet med naturreservatet er å bevare et skogområde med gammel naturskog og med spesielle verdier knyttet til gammel lavlandsblandingsskog og bekkekløft. Området har særskilt betydning for biologisk mangfold gjennom et rikt artsmangfold særlig av sopp og karplanter. Det er en målsetting å beholde verneverdiene i mest mulig urørt tilstand, og eventuelt videreutvikle dem.

§ 2 Geografisk avgrensning

Naturreservatet berører følgende gnr./bnr.: 211/6, 212/4, 212/6, 212/7, 212/10, 212/14 i Krødsherad kommune.

Naturreservatet dekker et totalareal på ca. 1378 dekar. Grensene for naturreservatet går fram av kart datert Klima- og miljødepartementet ... 201*. De nøyaktige grensene for naturreservatet skal avmerkes i marka. Knekkpunktene skal koordinatfestes.

Verneforskriften med kart oppbevares i Krødsherad kommune, hos Fylkesmannen i Buskerud, i Miljødirektoratet og i Klima- og miljødepartementet.

§ 3 Vernebestemmelser

I naturreservatet må ingen foreta noe som forringer verneverdiene angitt i verneformålet.

I naturreservatet gjelder følgende vernebestemmelser:

- a. Vegetasjonen, herunder døde busker og trær, er vernet mot skade og ødeleggelse. Det er forbudt å fjerne planter og sopp (inkludert lav) eller deler av disse fra naturreservatet. Planting eller såing av trær og annen vegetasjon er forbudt.
- b. Dyrelivet, herunder reirplasser og hiområder, er vernet mot skade, ødeleggelse og unødig forstyrrelse. Utsetting av dyr er forbudt.
- c. Det må ikke iverksettes tiltak som kan endre naturmiljøet, som f.eks. oppføring av bygninger, anlegg, gjerder, andre varige eller midlertidige innretninger, parkering av campingvogner, brakker e.l., framføring av luftledninger, jordkabler, kloakkledninger, bygging av veier, drenering eller annen form for tørrlegging, uttak, oppfylling og lagring av masse, utføring av kloakk eller andre konsentrerte forurensningstilførsler, opplag av båter, henleggelse av avfall, gjødsling, kalking eller bruk av kjemiske bekjempingsmidler. Forsøpling er forbudt. Opplistingen av tiltak er ikke uttømmende.
- d. Bruk av naturreservatet til idrettsarrangementer eller andre større arrangementer er forbudt.

§ 4 Generelle unntak fra vernebestemmelsene

Vernebestemmelsene i § 3 annet ledd er ikke til hinder for:

- a. Sanking av bær og matsopp.
- b. Jakt, fangst og fiske i samsvar med gjeldende lovverk.
- c. Felling av store rovdyr i samsvar med gjeldende lovverk.
- d. Beiting.
- e. Utsetting av saltsteiner.
- f. Bålbrenning med tørrkvist fra bakken eller medbrakt ved i samsvar med gjeldende lovverk.
- g. Oppsetting av midlertidige mobile jakttårn for storviltjakt og forsiktig rydding av kvist og småbusker i skuddfeltet.

§ 5 Regulering av ferdsel

All ferdsel skal skje varsomt og ta hensyn til vegetasjon, dyreliv og kulturminner.

I naturreservatet gjelder følgende bestemmelser om ferdsel:

- a. Motorisert ferdsel til lands og til vanns er forbudt, herunder start og landing med luftfartøy.
- b. Utenom eksisterende veger og stier er bruk av sykkel og hest og kjerre samt ridning forbudt.

§ 6 Generelle unntak fra ferdselsbestemmelsene

Ferdselsbestemmelsene i § 5 er ikke til hinder for gjennomføring av militær operativ virksomhet og tiltak i forbindelse med ambulanse-, politi-, brannvern-, rednings- og oppsynsvirksomhet, samt gjennomføring av skjøtsels- og forvaltningsoppgaver som er bestemt av forvaltningsmyndigheten. Unntaket gjelder ikke øvingsvirksomhet.

Ferdselsbestemmelsene i § 5 annet ledd er ikke til hinder for:

- a. Nødvendig motorferdsel i forbindelse med uttransport av syke og skadde bufe. Kjøretøy som benyttes skal være skånsomt mot markoverflaten. Det skal gis melding til ansvarlig oppsyn for verneområdet i forkant av kjøring.
- b. Nødvendig uttransport av felt elg og hjort med lett beltekjøretøy som ikke setter varige spor i terrenget.
- c. Landing og start med Forsvarets luftfartøy.

§ 7 Spesifiserte dispensasjonsbestemmelser

Forvaltningsmyndigheten kan etter søknad gi dispensasjon til:

- a. Avgrenset bruk av naturreservatet for aktiviteter nevnt i § 3 d.
- b. Istandsetting, vedlikehold og skjøtsel av kulturminner.
- c. Tiltak i forbindelse med forvaltning av vilt og fisk.
- d. Bruk av reservatet i miljøtilpasset reiselivsvirksomhet etter plan godkjent av forvaltningsmyndigheten.
- e. Oppsetting av gjerde for husdyrbeite.
- f. Nødvendig motorferdsel på snødekt mark i forbindelse med formål nevnt i §§ 4 e, 7 b og 7 e.

§ 8 Generelle dispensasjonsbestemmelser

Forvaltningsmyndigheten kan gjøre unntak fra forskriften dersom det ikke strider mot vernevedtakets formål og ikke kan påvirke verneverdiene nevneverdig, eller dersom sikkerhetshensyn eller hensynet til vesentlige samfunnsinteresser gjør det nødvendig, jf. naturmangfoldloven § 48.

§ 9 Skjøtsel

Forvaltningsmyndigheten, eller den forvaltningsmyndigheten bestemmer, kan iverksette tiltak for å opprettholde eller oppnå den natur- eller kulturtilstand som er formålet med vernet jf. naturmangfoldloven § 47.

§ 10 Forvaltningsplan

Det kan utarbeides forvaltningsplan med nærmere retningslinjer for forvaltning av naturreservatet. Forvaltningsplanen kan inneholde nærmere retningslinjer for gjennomføring av skjøtsel.

§ 11 Forvaltningsmyndighet



Miljødirektoratet fastsetter hvem som skal ha forvaltningsmyndighet etter denne forskriften.

§ 12 Ikrafttredelse

Denne forskriften trer i kraft straks.

Tronstad naturreservat

Lier kommune, Buskerud fylke

-  Fylkesmannens tilråding til vernegrense
-  Eksisterende vernegrense

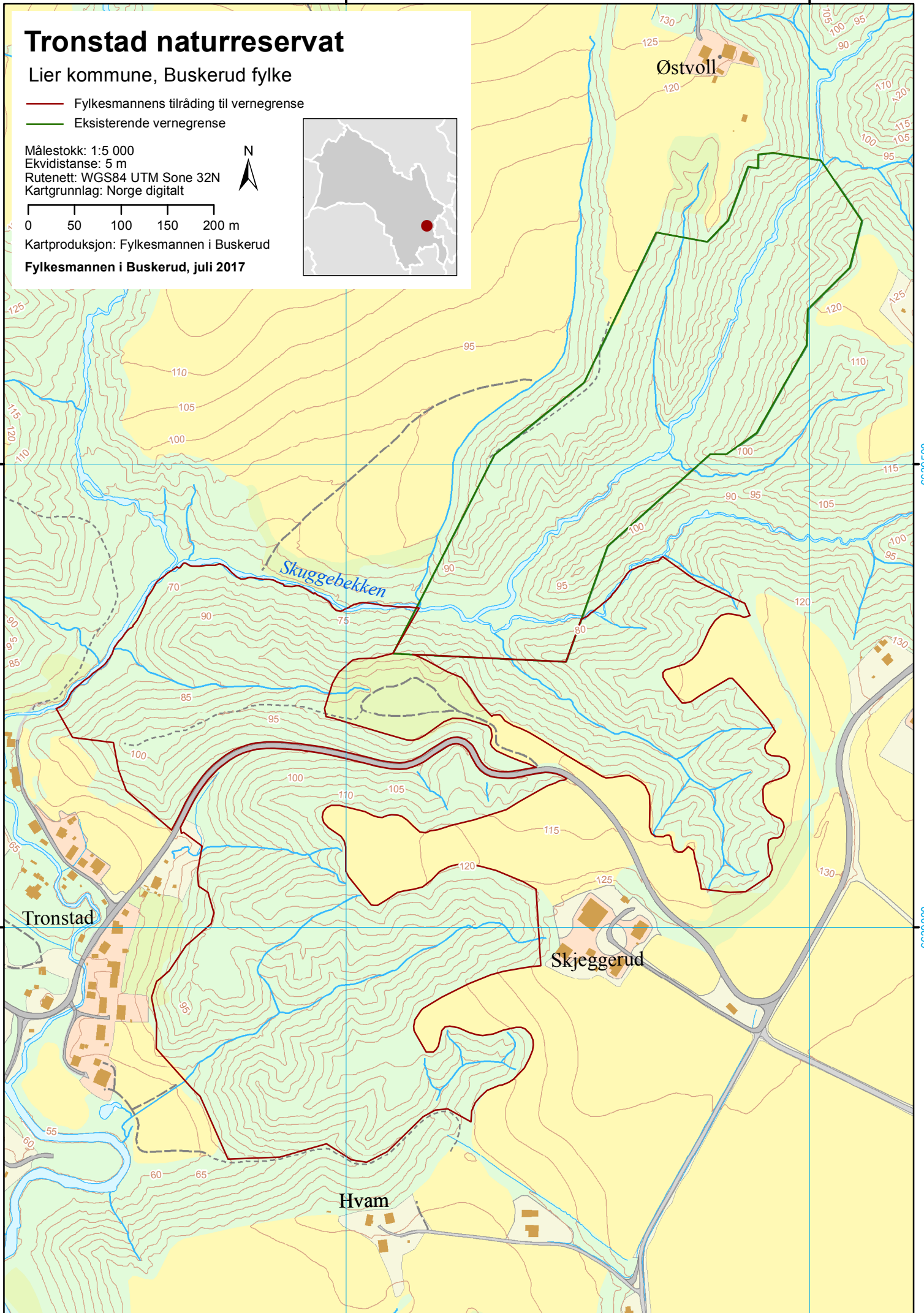
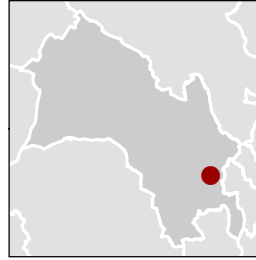
Målestokk: 1:5 000
Ekvidistanse: 5 m
Rutenett: WGS84 UTM Sone 32N
Kartgrunnlag: Norge digitalt



0 50 100 150 200 m

Kartproduksjon: Fylkesmannen i Buskerud

Fylkesmannen i Buskerud, juli 2017



6639500

6639000

57000

570500

Forslag om vern av Tronstad naturreservat i Lier kommune i Buskerud fylke

Fastsatt ved kongelig resolusjonmed hjemmel i lov 19. juni 2009 nr.100 om forvaltning av naturens mangfold (naturmangfoldloven) § 34 jf. § 37 og § 62. Fremmet av Klima- og miljødepartementet.

§ 1 Formål

Formålet med naturreservatet er å bevare et intakt ravinelandskap på marin leire med sitt biologiske mangfold i form av naturtyper, økosystemer og arter samt områdets naturlige økologiske prosesser. Raviner under marin grense er en sjelden naturtype internasjonalt. Skogen er lite påvirket i nyere tid. Reservatet har flere rike skogtyper og har særskilt betydning for biologisk mangfold knyttet til rik, fuktig edelløvskog og til død ved.

§ 2 Geografisk avgrensning

Naturreservatet berører følgende gnr./bnr.: 166/2, 167/1, 175/5 i Lier kommune.

Naturreservatet dekker et totalareal på ca 354 dekar. Grensene for naturreservatet går fram av kart datert Miljøverndepartementet ... 201*. De nøyaktige grensene for naturreservatet skal avmerkes i marka. Knekkpunktene skal koordinatfestes.

Verneforskriften med kart oppbevares i Lier kommune, hos Fylkesmannen i Buskerud, i Miljødirektoratet og i Klima- og miljødepartementet.

§ 3 Vernebestemmelser

I naturreservatet må ingen foreta noe som forringer verneverdiene angitt i verneformålet.

I naturreservatet gjelder følgende vernebestemmelser:

- a. Vegetasjonen, herunder døde busker og trær, er vernet mot skade og ødeleggelse. Det er forbudt å fjerne planter og sopp (inkludert lav) eller deler av disse fra naturreservatet. Planting eller såing av trær og annen vegetasjon er forbudt.
- b. Dyrelivet, herunder reirplasser og hiområder, er vernet mot skade, ødeleggelse og unødig forstyrrelse. Utsetting av dyr er forbudt.
- c. Området er vernet mot ethvert tiltak som kan endre naturmiljøet, som f.eks. oppføring av bygninger, anlegg, gjerder, andre varige eller midlertidige innretninger, parkering av campingvogner, brakker e.l., framføring av luftledninger, jordkabler, kloakkledninger, bygging av veier, drenering eller annen form for tørrlegging, uttak, oppfylling og lagring av masse, utføring av kloakk eller andre konsentrerte forurensningstilførsler, henleggelse av avfall, gjødsling, kalking eller bruk av kjemiske bekjempingsmidler. Forsøpling er forbudt. Opplistingen av tiltak er ikke uttømmende.
- d. Bruk av naturreservatet til idrettsarrangementer eller andre større arrangementer er forbudt.
- e. Bålbrenning er forbudt.

§ 4 Generelle unntak fra vernebestemmelsene

Vernebestemmelsene i § 3 annet ledd er ikke til hinder for:

- a. Sanking av bær og matsopp.
- b. Jakt, fangst og fiske i samsvar med gjeldende lovverk.
- c. Felling av store rovdyr i samsvar med gjeldende lovverk.
- d. Beiting.
- e. Utsetting av saltsteiner.
- f. Vedlikehold av gjerder.
- g. Fjerning av greiner og trær som lener inn over dyrka mark.

§ 5 Regulering av ferdsel

All ferdsel skal skje varsomt og ta hensyn til vegetasjon, dyreliv og kulturminner.

I naturreservatet gjelder følgende bestemmelser om ferdsel:

- a. Motorisert ferdsel til lands og til vanns er forbudt, herunder start og landing med luftfartøy.
- b. Bruk av sykkel og hest og kjerre samt ridning er forbudt.

§ 6 Generelle unntak fra ferdselsbestemmelsene

Ferdselsbestemmelsene i § 5 er ikke til hinder for gjennomføring av militær operativ virksomhet og tiltak i forbindelse med ambulanse-, politi-, brannvern-, rednings- og oppsynsvirksomhet, samt gjennomføring av skjøtsels- og forvaltningsoppgaver som er bestemt av forvaltningsmyndigheten. Unntaket gjelder ikke øvingsvirksomhet.

Ferdselsbestemmelsene i § 5 annet ledd er ikke til hinder for:

- a. Nødvendig motorferdsel i forbindelse med uttransport av syke og skadde bufe. Kjøretøy som benyttes skal være skånsomt mot markoverflaten. Det skal gis melding til ansvarlig oppsyn for verneområdet i forkant av kjøring.
- b. Nødvendig uttransport av felt elg og hjort med lett beltekjøretøy som ikke setter varige spor i terrenget.
- c. Landing og start med Forsvarets luftfartøy.

§ 7 Spesifiserte dispensasjonsbestemmelser

Forvaltningsmyndigheten kan etter søknad gi dispensasjon til:

- a. Avgrenset bruk av naturreservatet for aktiviteter nevnt i § 3 d).
- b. Istandsetting, vedlikehold og skjøtsel av kulturminner.
- c. Tiltak i forbindelse med forvaltning av vilt og fisk.
- d. Bruk av reservatet i miljøtilpasset reiselivsvirksomhet etter plan godkjent av forvaltningsmyndigheten.
- e. Oppsetting av gjerde for husdyrbeite.
- f. Vegetasjonsrydding i kantsonen mot dyrket mark.
- g. Uttak av gran.
- h. Rydding av stier i reservatet.
- i. Vegetasjonsrydding langs fylkesveien av hensyn til trafiksikkerheten.
- j. Nødvendig motorferdsel i forbindelse med aktiviteter etter §§ 4 e, 7 b, e og g.

§ 8 Generelle dispensasjonsbestemmelser

Forvaltningsmyndigheten kan gjøre unntak fra forskriften dersom det ikke strider mot vernevedtakets formål og ikke kan påvirke verneverdiene nevneverdig, eller dersom sikkerhetshensyn eller hensynet til vesentlige samfunnsinteresser gjør det nødvendig, jf. naturmangfoldloven § 48.

§ 9 Skjøtsel

Forvaltningsmyndigheten, eller den forvaltningsmyndigheten bestemmer, kan iverksette tiltak for å opprettholde eller oppnå den natur- eller kulturtilstand som er formålet med vernet jf. naturmangfoldloven § 47.

§ 10 Forvaltningsplan

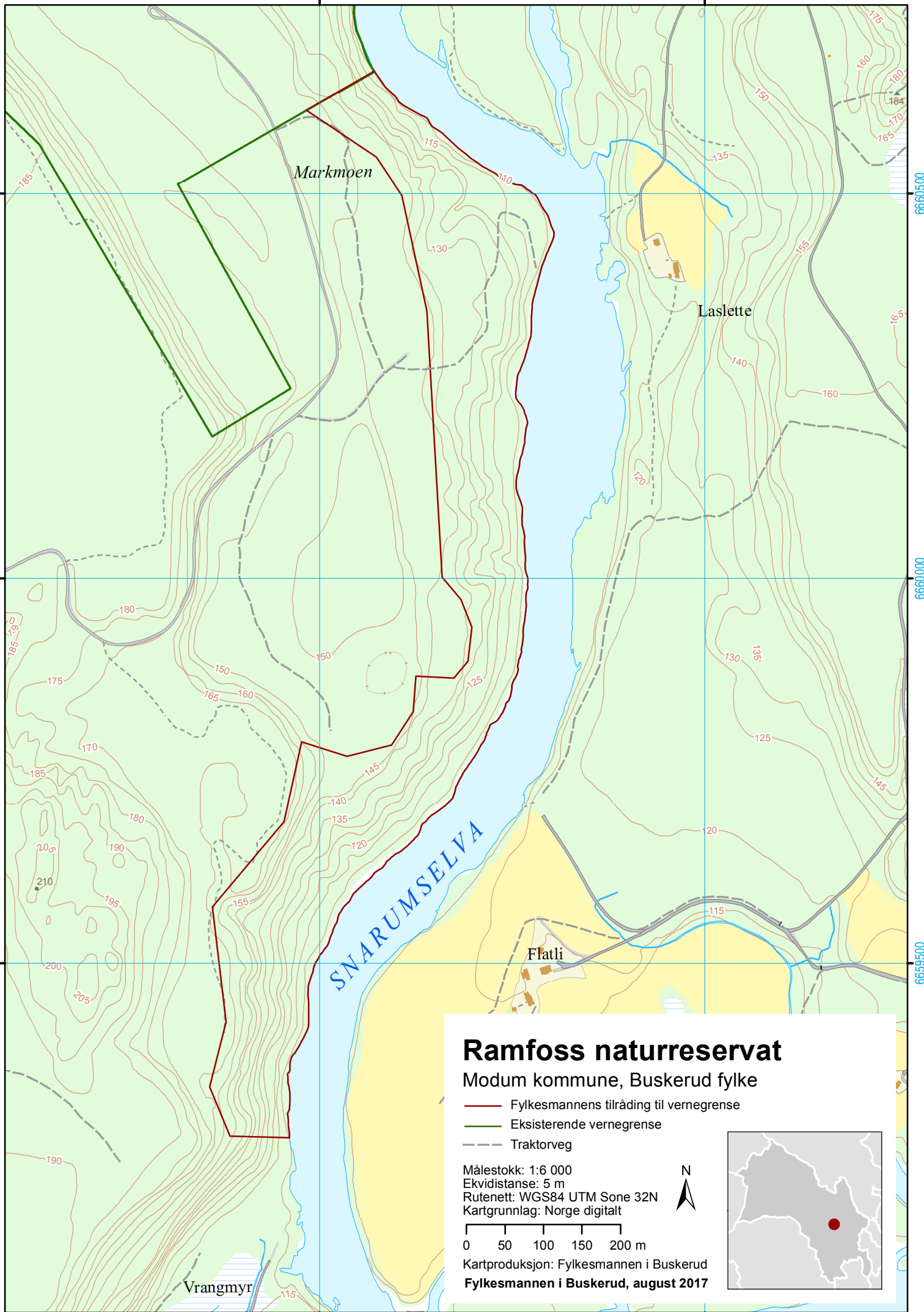
Det kan utarbeides forvaltningsplan med nærmere retningslinjer for forvaltning av naturreservatet. Forvaltningsplanen kan inneholde nærmere retningslinjer for gjennomføring av skjøtsel.

§ 11 Forvaltningsmyndighet

Miljødirektoratet fastsetter hvem som skal ha forvaltningsmyndighet etter denne forskriften.

§ 12 Ikrafttredelse

Denne forskriften trer i kraft straks. Samtidig oppheves forskrift 28. april 1986 nr. 957 Tronstad naturreservat, Lier kommune, Buskerud.



Markmoen

Laslette

Flatli

Vrangmyr

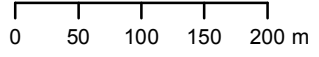
SNARUMSELVA

Ramfoss naturreservat

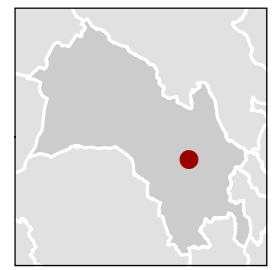
Modum kommune, Buskerud fylke

- Fylkesmannens tilråding til vernegrense
- Eksisterende vernegrense
- - - Traktorveg

Målestokk: 1:6 000
 Ekvidistanse: 5 m
 Rutenett: WGS84 UTM Sone 32N
 Kartgrunnlag: Norge digitalt



Kartproduksjon: Fylkesmannen i Buskerud
Fylkesmannen i Buskerud, august 2017



546000

546500

6660500

6660000

6659500

Forslag om vern av Ramfoss naturreservat i Modum kommune i Buskerud fylke

Fastsatt ved kongelig resolusjonmed hjemmel i lov 19. juni 2009 nr.100 om forvaltning av naturens mangfold (naturmangfoldloven) § 34 jf.§ 37 og § 62. Fremmet av Klima- og miljødepartementet.

§ 1 Formål

Formålet med fredningen er å bevare et skogområde som økosystem med alt naturlig plante- og dyreliv. Av spesielle kvaliteter kan nevnes at området ligger på store grusavsetninger fra siste istid, har høyproduktiv skog som er rik på død ved, forekomster av kildegranskog en rik flora av truede lavararter.

§ 2 Geografisk avgrensning

Naturreservatet berører gnr./bnr. 146/1i Modum kommune. Naturreservatet dekker et totalareal på ca. 604 dekar. Grensene for naturreservatet går fram av kart datert Klima- og miljødepartementet ... 201*. Der grensa for verneområdet følger Snarumselva ovenfor Ramfoss kraftstasjon, følger vernegrensa strandlinja ved høyeste regulerte vannstand. Der grensa for verneområdet følger Snarumselva nedenfor Ramfoss kraftstasjon, følger vernegrensa strandlinja ved middels vannstand. De nøyaktige grensene for naturreservatet skal avmerkes i marka. Knekkpunktene skal koordinatfestes.

Verneforskriften med kart oppbevares i Modum kommune, hos Fylkesmannen i Buskerud, i Miljødirektoratet og i Klima- og miljødepartementet.

§ 3 Vernebestemmelser

I naturreservatet må ingen foreta noe som forringer verneverdiene angitt i verneformålet.

I naturreservatet gjelder følgende vernebestemmelser:

- a. Vegetasjonen, herunder døde busker og trær, er vernet mot skade og ødeleggelse. Det er forbudt å fjerne planter og sopp (inkludert lav) eller deler av disse fra naturreservatet. Planting eller såing av trær og annen vegetasjon er forbudt.
- b. Dyrelivet, herunder reirplasser og hiområder, er vernet mot skade, ødeleggelse og unødig forstyrrelse. Utsetting av dyr er forbudt.
- c. Det må ikke iverksettes tiltak som kan endre naturmiljøet, som f.eks. oppføring av bygninger, anlegg, gjerder, andre varige eller midlertidige innretninger, parkering av campingvogner, brakker e.l., framføring av luftledninger, jordkabler, kloakkledninger, bygging av veier, drenering eller annen form for tørrlegging, uttak, oppfylling og lagring av masse, utføring av kloakk eller andre konsentrerte forurensningstilførsler, opplag av båter, henleggelse av avfall, gjødsling, kalking eller bruk av kjemiske bekjempingsmidler. Forsøpling er forbudt. Opplistingen av tiltak er ikke uttømmende.
- d. Bruk av naturreservatet til idrettsarrangementer eller andre større arrangementer er forbudt.

§ 4 Generelle unntak fra vernebestemmelsene

Vernebestemmelsene i § 3 annet ledd er ikke til hinder for:

- a. Sanking av bær og matsopp.
- b. Jakt, fangst og fiske i samsvar med gjeldende lovverk.
- c. Felling av store rovdyr i samsvar med gjeldende lovverk.
- d. Beiting.
- e. Utsetting av saltsteiner.
- f. Drift og vedlikehold, samt nødvendig istandsetting ved akutt utfall på eksisterende energi- og kraftanlegg.

- g. Oppgradering og fornyelse av kraftledninger for heving av spenningsnivå og øking av linjetverrsnitt når dette ikke forutsetter vesentlige fysiske endringer i forhold til verneformålet.
- h. Vedlikehold av lensefeste i tilknytning til Ramfoss kraftverk, samt rydding av vegetasjon rundt lensefeste.
- i. Vedlikehold og nødvendig vegetasjonsrydding i eksisterende bilvei og traktorvei avmerket på vernekartet i henhold til tilstand på vernetidspunktet.
- j. Bålbrenning med tørrkvist fra bakken eller medbrakt ved i samsvar med gjeldende lovverk

§ 5 Regulering av ferdsel

All ferdsel skal skje varsomt og ta hensyn til vegetasjon, dyreliv og kulturminner.

I naturreservatet gjelder følgende bestemmelser om ferdsel:

- a. Motorisert ferdsel til lands og til vanns er forbudt, herunder start og landing med luftfartøy.
- b. Utenom eksisterende veger og stier er bruk av sykkel og hest og kjerre samt ridning forbudt.

§ 6 Generelle unntak fra ferdselsbestemmelsene

Ferdselsbestemmelsene i § 5 er ikke til hinder for gjennomføring av militær operativ virksomhet og tiltak i forbindelse med ambulanse-, politi-, brannvern-, rednings- og oppsynsvirksomhet, samt gjennomføring av skjøtsels- og forvaltningsoppgaver som er bestemt av forvaltningsmyndigheten. Unntaket gjelder ikke øvingsvirksomhet.

Ferdselsbestemmelsene i § 5 annet ledd er ikke til hinder for:

- a. Nødvendig motorferdsel i forbindelse med uttransport av syke og skadde bufe. Kjøretøy som benyttes skal være skånsomt mot markoverflaten. Det skal gis melding til ansvarlig oppsyn for verneområdet i forkant av kjøring.
- b. Nødvendig uttransport av felt elg og hjort med lett beltekjøretøy som ikke setter varige spor i terrenget.
- c. Landing og start med Forsvarets luftfartøy.
- d. Motorisert ferdsel på bilvei inntegnet på vernekartet.
- e. Nødvendig motorferdsel på traktorvei avmerket på vernekartet for uttransport av felt elg og hjort.
- f. Nødvendig motorisert ferdsel i forbindelse med aktiviteter nevnt i § 4 g.
- g. Nødvendig motorferdsel i forbindelse med akutt utfall på eksisterende energi- og kraftanlegg. Det skal i ettertid sendes melding til forvaltningsmyndigheten.

§ 7 Spesifiserte dispensasjonsbestemmelser

Forvaltningsmyndigheten kan etter søknad gi dispensasjon til:

- a. Avgrenset bruk av naturreservatet for aktiviteter nevnt i § 3 d.
- b. Istandsetting, vedlikehold og skjøtsel av kulturminner.
- c. Tiltak i forbindelse med forvaltning av vilt og fisk.
- d. Bruk av reservatet i miljøtilpasset reiselivsvirksomhet etter plan godkjent av forvaltningsmyndigheten.
- e. Oppsetting av gjerde for husdyrbeite.
- f. Merking, rydding og vedlikehold av eksisterende stier
- g. Opplag av båter
- h. Oppgradering eller fornyelse av kraftledninger som ikke faller inn under § 4 f.
- i. Nødvendig motorferdsel i forbindelse med drift, vedlikehold, oppgradering og fornyelse av kraftledninger.
- j. Nødvendig motorferdsel på snødekt mark i forbindelse med formål nevnt i § 7 b og e.

§ 8 Generelle dispensasjonsbestemmelser

Forvaltningsmyndigheten kan gjøre unntak fra forskriften dersom det ikke strider mot vernevedtakets formål og ikke kan påvirke verneverdiene nevneverdig, eller dersom sikkerhetshensyn eller hensynet til vesentlige samfunnsinteresser gjør det nødvendig, jf. naturmangfoldloven § 48.

§ 9 Skjøtsel

Forvaltningsmyndigheten, eller den forvaltningsmyndigheten bestemmer, kan iverksette tiltak for å opprettholde eller oppnå den natur- eller kulturtilstand som er formålet med vernet jf. naturmangfoldloven § 47.

§ 10 Forvaltningsplan

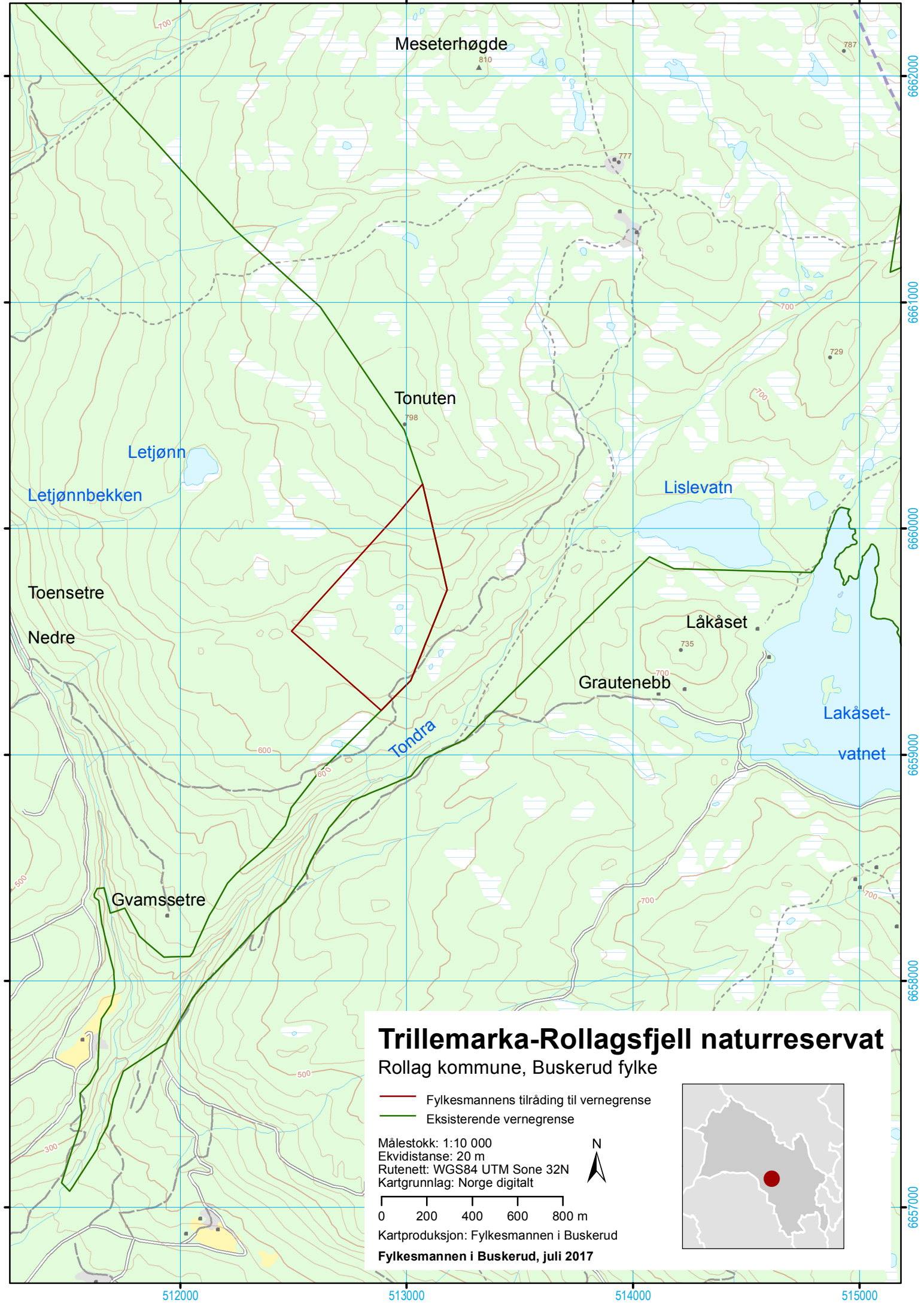
Det kan utarbeides forvaltningsplan med nærmere retningslinjer for forvaltning av naturreservatet. Forvaltningsplanen kan inneholde nærmere retningslinjer for gjennomføring av skjøtsel.

§ 11 Forvaltningsmyndighet

Miljødirektoratet fastsetter hvem som skal ha forvaltningsmyndighet etter denne forskriften.

§ 12 Ikrafttredelse

Denne forskriften trer i kraft straks. Samtidig oppheves forskrift 13. desember 2002 nr. 1536 Ramfoss naturreservat, Modum kommune, Buskerud.

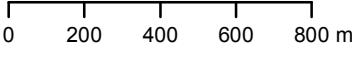


Trillemarka-Rollagsfjell naturreservat

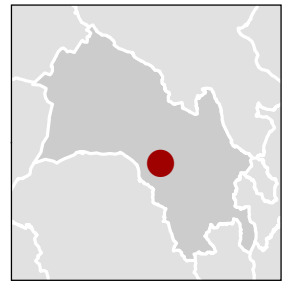
Rollag kommune, Buskerud fylke

- Fylkesmannens tilråding til vernegrense
- Eksisterende vernegrense

Målestokk: 1:10 000
Ekvidistans: 20 m
Rutenett: WGS84 UTM Sone 32N
Kartgrunnlag: Norge digitalt



Kartproduksjon: Fylkesmannen i Buskerud
Fylkesmannen i Buskerud, juli 2017



Veikulåsen naturreservat

Gol kommune, Buskerud fylke

— Fylkesmannens tilråding til vernegrense

— Eksisterende vernegrense

Målestokk: 1:10 000

Ekvidistanse: 20 m

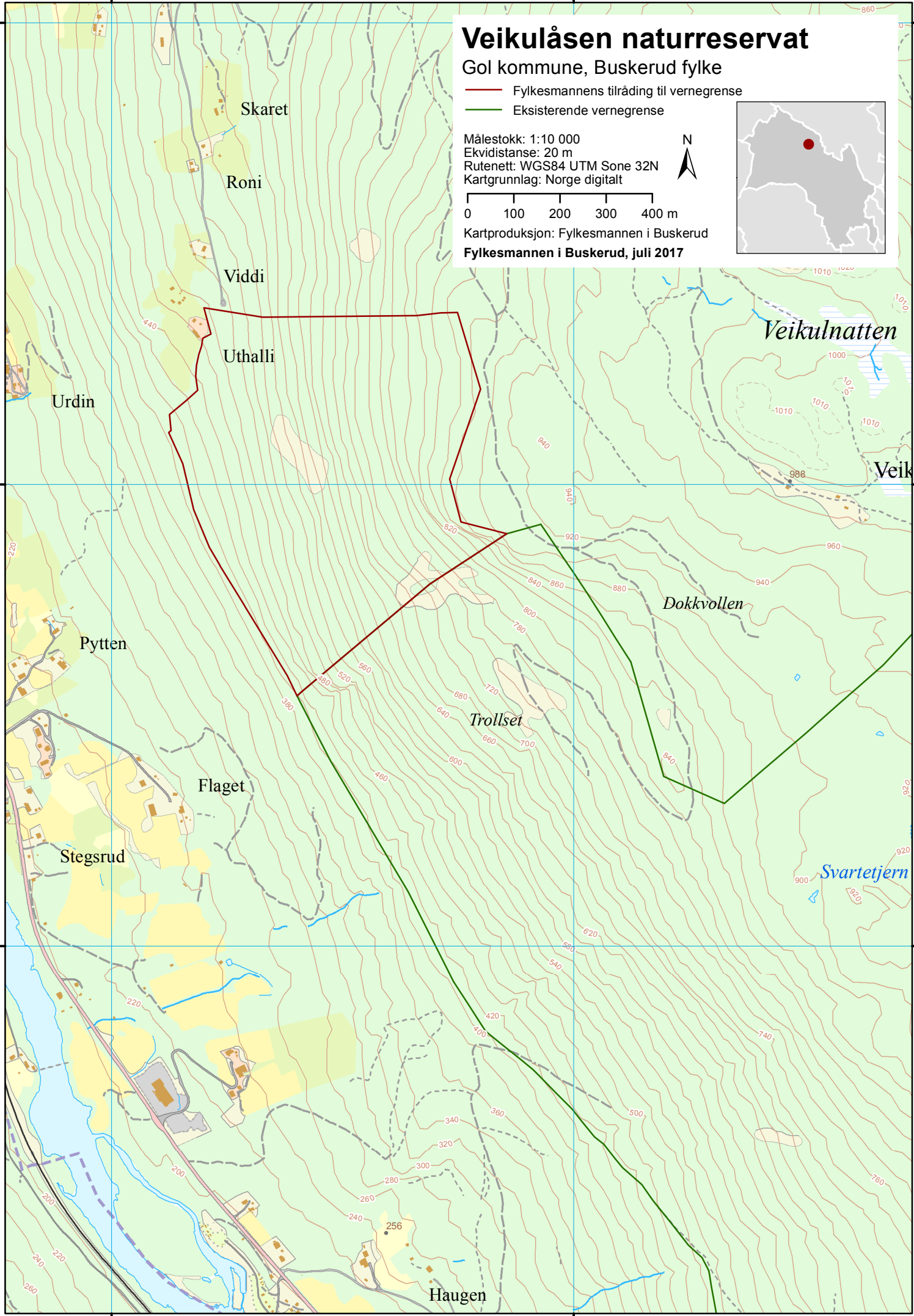
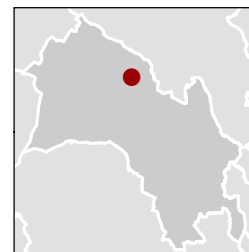
Rutenett: WGS84 UTM Sone 32N

Kartgrunnlag: Norge digitalt

0 100 200 300 400 m

Kartproduksjon: Fylkesmannen i Buskerud

Fylkesmannen i Buskerud, juli 2017



6728000

6727000

6726000

502000

503000

Forslag om vern av Veikulåsen naturreservat i Gol kommune i Buskerud fylke

Fastsatt ved kongelig resolusjonmed hjemmel i lov 19. juni 2009 nr.100 om forvaltning av naturens mangfold (naturmangfoldloven) § 34 jf. § 37 og § 62. Fremmet av Klima- og miljødepartementet.

§ 1 Formål

Formålet med naturreservatet er å bevare et tilnærmet urørt naturområde med sitt biologiske mangfold i form av naturtyper, økosystemer, arter og naturlige økologiske prosesser. Området har en særskilt betydning som et regionalt stort skogområde med store topografiske variasjoner. Området har særlig betydning for sopparter knyttet til død ved, og det har en rik og særegen lavflora. Skogen vil på sikt kunne utvikle store dimensjoner og mye død ved. Det er en målsetting å beholde verneverdiene i mest mulig urørt tilstand, og eventuelt videreutvikle dem.

§ 2 Geografisk avgrensning

Naturreservatet berører følgende gnr./bnr.: 1/1, 1/5, 1/14, 3/3, 5/41, 6/12 og 6/22 i Gol kommune.

Naturreservatet dekker et totalareal på ca. 6 093 dekar. Grensene for naturreservatet går fram av kart datert Klima- og miljødepartementet ... 201*. De nøyaktige grensene for naturreservatet skal avmerkes i marka. Knekkpunktene skal koordinatfestes.

Verneforskriften med kart oppbevares i Gol kommune, hos Fylkesmannen i Buskerud, i Miljødirektoratet og i Klima- og miljødepartementet.

§ 3 Vernebestemmelser

I naturreservatet må ingen foreta noe som forringer verneverdiene angitt i verneformålet.

I naturreservatet gjelder følgende vernebestemmelser:

- a. Vegetasjonen, herunder døde busker og trær, er vernet mot skade og ødeleggelse. Det er forbudt å fjerne planter og sopp (inkludert lav) eller deler av disse fra naturreservatet. Planting eller såing av trær og annen vegetasjon er forbudt.
- b. Dyrelivet, herunder reirplasser og hiområder, er vernet mot skade, ødeleggelse og unødig forstyrrelse. Utsetting av dyr er forbudt.
- c. Det må ikke iverksettes tiltak som kan endre naturmiljøet, som f.eks. oppføring av bygninger, anlegg, gjerder, andre varige eller midlertidige innretninger, parkering av campingvogner, brakker e.l., framføring av luftledninger, jordkabler, kloakkledninger, bygging av veier, drenering eller annen form for tørrlegging, uttak, oppfylling og lagring av masse, utføring av kloakk eller andre konsentrerte forurensningstilførsler, opplag av båter, henleggelse av avfall, gjødsling, kalking eller bruk av kjemiske bekjempingsmidler. Forsøpling er forbudt. Opplistingen av tiltak er ikke uttømmende.
- d. Bruk av naturreservatet til idrettsarrangementer eller andre større arrangementer er forbudt.

§ 4 Generelle unntak fra vernebestemmelsene

Vernebestemmelsene i § 3 annet ledd er ikke til hinder for:

- a. Sanking av bær og matsopp.
- b. Jakt, fangst og fiske i samsvar med gjeldende lovverk.
- c. Felling av store rovdyr i samsvar med gjeldende lovverk.
- d. Beiting.
- e. Utsetting av saltsteiner.

- f. Vedlikehold av veier inntegnet på vernekartet, i henhold til standard på vernetidspunktet.
- g. Bålbrenning med tørrkvist fra bakken eller medbrakt ved i samsvar med gjeldende lovverk.
- h. Oppsetting av midlertidige mobile jakttårn for storviltjakt og forsiktig rydding av kvist og småbusker i skuddfeltet.
- i. Rydding og vedlikehold av eksisterende stier inntegnet på vernekartet, dvs. fjerning av greiner og nedfall over stien.

§ 5 Regulering av ferdsel

All ferdsel skal skje varsomt og ta hensyn til vegetasjon, dyreliv og kulturminner.

I naturreservatet gjelder følgende bestemmelser om ferdsel:

- a. Motorisert ferdsel til lands og til vanns er forbudt, herunder start og landing med luftfartøy.
- b. Utenom eksisterende veger og stier er bruk av sykkel og hest og kjerre samt ridning forbudt.

§ 6 Generelle unntak fra ferdselsbestemmelsene

Ferdselsbestemmelsene i § 5 er ikke til hinder for gjennomføring av militær operativ virksomhet og tiltak i forbindelse med ambulanse-, politi-, brannvern-, rednings- og oppsynsvirksomhet, samt gjennomføring av skjøtsels- og forvaltningsoppgaver som er bestemt av forvaltningsmyndigheten. Unntaket gjelder ikke øvingsvirksomhet.

Ferdselsbestemmelsene i § 5 annet ledd er ikke til hinder for:

- a. Nødvendig motorferdsel i forbindelse med uttransport av syke og skadde bufe. Kjøretøy som benyttes skal være skånsomt mot markoverflaten. Det skal gis melding til ansvarlig oppsyn for verneområdet i forkant av kjøring.
- b. Nødvendig uttransport av felt elg og hjort med lett beltekjøretøy som ikke setter varige spor i terrenget.
- c. Nødvendig uttransport av felt elg og hjort på veger inntegnet på vernekartet.
- d. Landing og start med Forsvarets luftfartøy.

§ 7 Spesifiserte dispensasjonsbestemmelser

Forvaltningsmyndigheten kan etter søknad gi dispensasjon til:

- a. Avgrenset bruk av naturreservatet for aktiviteter nevnt i § 3 d.
- b. Istandsetting, vedlikehold og skjøtsel av kulturminner.
- c. Slått og rydding av vollen på Trollset.
- d. Tiltak i forbindelse med forvaltning av vilt og fisk.
- e. Bruk av reservatet i miljøtilpasset reiselivsvirksomhet etter plan godkjent av forvaltningsmyndigheten.
- f. Merking, utbedring og omlegging av eksisterende stier inntegnet på vernekartet.
- g. Oppsetting av gjerde for husdyrbeite.
- h. Motorferdsel for uttransport av felt elg og hjort med annet kjøretøy enn lett beltekjøretøy som nevnt i § 6 annet ledd pkt. 2.
- i. Nødvendig motorferdsel på snødekt mark i forbindelse med formål nevnt i §§ 4 e, f og 7 b, c og g.

§ 8 Generelle dispensasjonsbestemmelser

Forvaltningsmyndigheten kan gjøre unntak fra forskriften dersom det ikke strider mot vernevedtakets formål og ikke kan påvirke verneverdiene nevneverdig, eller dersom sikkerhetshensyn eller hensynet til vesentlige samfunnsinteresser gjør det nødvendig, jf. naturmangfoldloven § 48.

§ 9 Skjøtsel

Forvaltningsmyndigheten, eller den forvaltningsmyndigheten bestemmer, kan iverksette tiltak for å opprettholde eller oppnå den natur- eller kulturtilstand som er formålet med vernet jf. naturmangfoldloven § 47.

§ 10 Forvaltningsplan

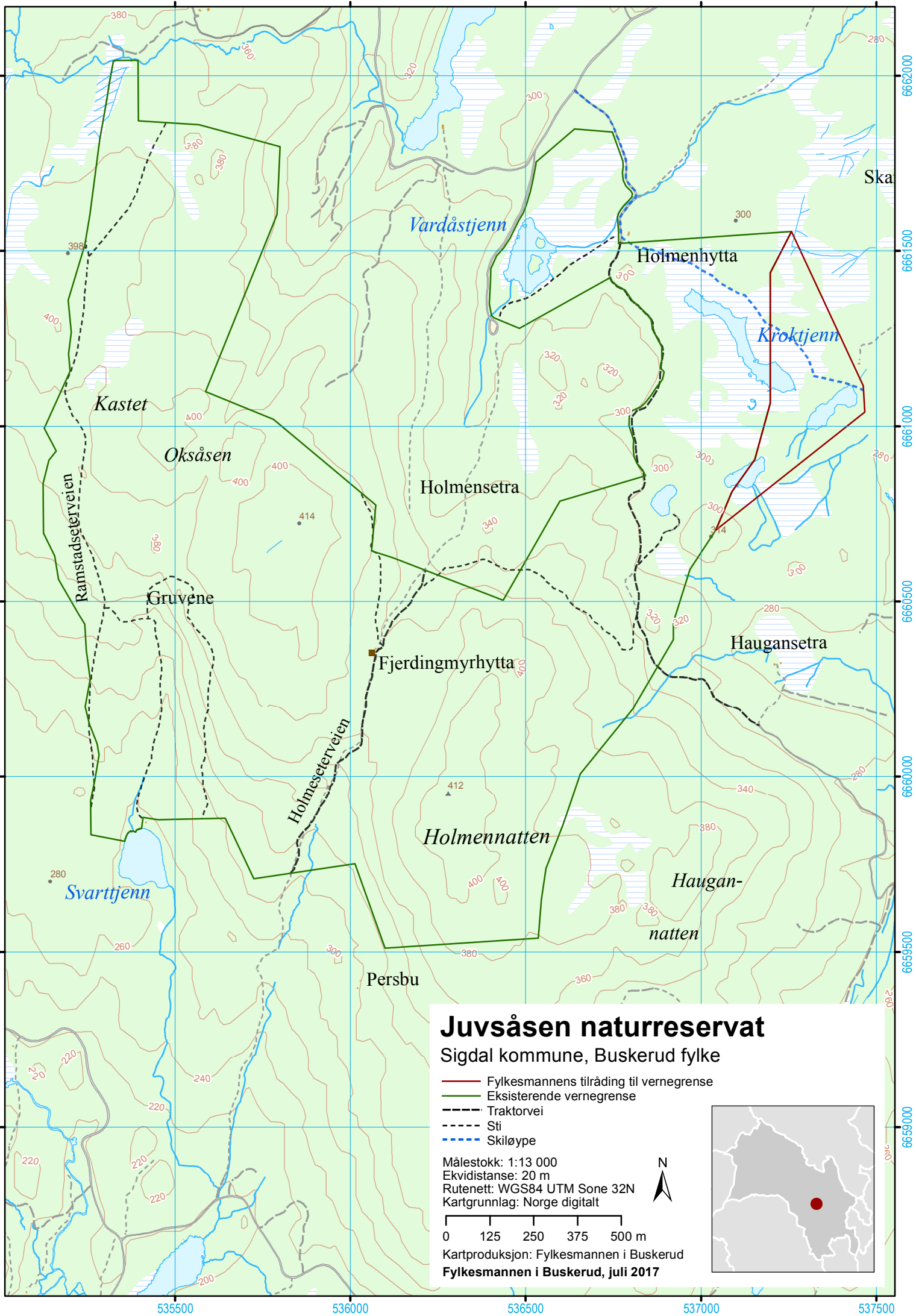
Det kan utarbeides forvaltningsplan med nærmere retningslinjer for forvaltning av naturreservatet. Forvaltningsplanen kan inneholde nærmere retningslinjer for gjennomføring av skjøtsel.

§ 11 Forvaltningsmyndighet

Miljødirektoratet fastsetter hvem som skal ha forvaltningsmyndighet etter denne forskriften.

§ 12 Ikrafttredelse

Denne forskriften trer i kraft straks. Samtidig oppheves forskrift 14. februar 2014 nr. 157 vedlegg 17, Veikulåsen naturreservat, Gol kommune, Buskerud.



Juvsåsen naturreservat

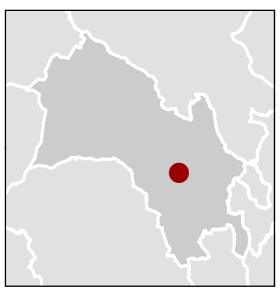

Sigdal kommune, Buskerud fylke

- Fylkesmannens tilråding til vernegrense
- Eksisterende vernegrense
- - - Traktorvei
- · · Sti
- · - · Skiløype

Målestokk: 1:13 000
Ekvidistanse: 20 m
Rutenett: WGS84 UTM Sone 32N
Kartgrunnlag: Norge digitalt

0 125 250 375 500 m

Kartproduksjon: Fylkesmannen i Buskerud
Fylkesmannen i Buskerud, juli 2017



Forskrift om vern av Juvsåsen naturreservat, Sigdal kommune, Buskerud

Fastsatt ved kongelig resolusjon med hjemmel i lov 19. juni 2009 nr.100 om forvaltning av naturens mangfold (naturmangfoldloven) § 34 jf. § 37 og § 62. Fremmet av Klima- og miljødepartementet.

§ 1. (formål)

Formålet er å bevare et skogområde med svært stor økologisk variasjon og med mange ulike skogsamfunn representert. Området består av overveiende gammel naturskog rik på død ved og med tydelig preg av tidligere tiders skogbranner. Området har særskilt betydning for biologisk mangfold på grunn av stor forekomst av høyproduktiv, lavereliggende skog, mye gamle trær og død ved i ulike nedbrytingsstadier og mye løvtrær, særlig osp. Artsmangfoldet er svært høyt, særlig av karplanter og vedboende sopp, og det er registrert en rekke krevende og sjeldne arter. Det er en målsetting å beholde verneverdiene i best mulig tilstand, og eventuelt videreutvikle dem.

§ 2. (geografisk avgrensning)

Naturreservatet berører følgende gnr./bnr.: Sigdal kommune: 35/1, 36/1, 81/1, 81/2, 81/12.

Naturreservatet dekker et totalareal på ca 2 788 dekar. Grensene for naturreservatet går fram av kart datert Klima- og miljødepartementet De nøyaktige grensene for naturreservatet skal avmerkes i marka. Knekkpunktene skal koordinatfestes.

Verneforskriften med kart oppbevares i Sigdal kommune, hos Fylkesmannen i Buskerud, i Miljødirektoratet og i Klima- og miljødepartementet.

§ 3. (vernebestemmelser)

I naturreservatet må ingen foreta noe som forringer verneverdiene angitt i verneformålet.

I naturreservatet gjelder følgende vernebestemmelser:

- a) Vegetasjonen, herunder døde busker og trær, er vernet mot skade og ødeleggelse. Det er forbudt å fjerne planter og sopp (inkludert lav) eller deler av disse fra naturreservatet. Planting eller såing av trær og annen vegetasjon er forbudt.
- b) Dyrelivet, herunder reirplasser og hiområder, er vernet mot skade, ødeleggelse og unødig forstyrrelse. Utsetting av dyr er forbudt.
- c) Det må ikke iverksettes tiltak som kan endre naturmiljøet, som f.eks. oppføring av bygninger, anlegg, gjerder, andre varige eller midlertidige innretninger, parkering av campingvogner, brakker e.l., framføring av luftledninger, jordkabler, kloakkledninger, bygging av veier, drenering eller annen form for tørrlegging, uttak, oppfylling eller lagring av masse, utføring av kloakk eller andre konsentrerte forurensningstilførsler, opplag av båter, henleggelse av avfall, gjødsling, kalking eller bruk av kjemiske bekjempingsmidler. Forsøpling er forbudt. Opplistingen av tiltak er ikke uttømmende.
- d) Bruk av naturreservatet til idrettsarrangementer eller andre større arrangementer er forbudt.

§ 4. (generelle unntak fra vernebestemmelsene)

Vernebestemmelsene i § 3 annet ledd er ikke til hinder for:

- a) Sanking av bær og matsopp.
- b) Jakt, fangst og fiske i samsvar med gjeldende lovverk.
- c) Felling av store rovdyr i samsvar med gjeldende lovverk.
- d) Beiting.
- e) Utsetting av saltstein.
- f) Vedlikehold av eksisterende bygninger.
- g) Vedlikehold av eksisterende traktorveier inntegnet på vernekartet i henhold til tilstand på vernetidspunktet.
- h) Bålbrenning med tørrkvist eller medbrakt ved i samsvar med gjeldende lovverk.
- i) Rydding og vedlikehold av eksisterende skiløype, stier og gamle ferdselsårer inntegnet på vernekartet, dvs. fjerning av greiner og nedfall over stien, samt vedlikehold av skilt og merking.
- j) Oppsetting av midlertidige mobile jakttårn for storviltjakt og forsiktig rydding av kvist og mindre kratt i skuddfeltet.

§ 5. (regulering av ferdsel)

All ferdsel skal skje varsomt og ta hensyn til vegetasjon, dyreliv og kulturminner.

I naturreservatet gjelder følgende bestemmelser om ferdsel:

- a) Motorisert ferdsel til lands og til vanns er forbudt, herunder landing og start med luftfartøy.
- b) Utenom eksisterende veger og stier er bruk av sykkel og hest og kjerre samt ridning forbudt.

§ 6. (generelle unntak fra ferdselsbestemmelsene)

Ferdselsbestemmelsene i § 5 er ikke til hinder for gjennomføring av militær operativ virksomhet og tiltak i forbindelse med ambulanse-, politi-, brannvern-, rednings- og oppsynsvirksomhet, samt gjennomføring av skjøtsels- og forvaltningsoppgaver som er bestemt av forvaltningsmyndigheten. Unntaket gjelder ikke øvingsvirksomhet.

Ferdselsbestemmelsene i § 5 annet ledd er ikke til hinder for:

- a) Nødvendig motorferdsel i forbindelse med uttransport av syke og skadde bufe. Kjøretøy som benyttes skal være skånsomt mot markoverflaten. Det skal gis melding til ansvarlig oppsyn for verneområdet i forkant av kjøring.
- b) Nødvendig uttransport av felt elg og hjort med lett beltekjøretøy som ikke setter varige spor i terrenget.
- c) Nødvendig uttransport av felt elg og hjort på traktorveier inntegnet på vernekartet.
- d) Nødvendig motorferdsel på traktorveier avmerket på vernekartet i forbindelse med skogsdrift.
- e) Landing og start med Forsvarets luftfartøy.

§ 7. (spesifiserte dispensasjonsbestemmelser)

Forvaltningsmyndigheten kan etter søknad gi dispensasjon til:

- a) Avgrenset bruk av naturreservatet for aktiviteter nevnt i § 3 d.
- b) Istandsetting, vedlikehold og skjøtsel av kulturminner.
- c) Tiltak i forbindelse med forvaltning av vilt og fisk.
- d) Bruk av reservatet i miljøtilpasset reiselivsvirksomhet etter plan godkjent av forvaltningsmyndigheten.
- e) Nymerking og oppsetting av skilt for stier og kulturminner.
- f) Rydding og vedlikehold av andre stier enn de som er tegnet inn på vernekartet.
- g) Gjenoppføring av bygninger som er blitt ødelagt ved brann eller naturskade.
- h) Rydding av vegetasjon rundt eksisterende hytte og hogst av ved til bruk på hytta.
- i) Nødvendig motorferdsel for uttransport av felt elg og hjort med lett terrengkjøretøy som ikke omfattes av § 6 annet ledd b).
- j) Oppsetting av gjerder i forbindelse med beiting.
- k) Nødvendig motorferdsel i forbindelse med aktiviteter som nevnt i § 4 e, f og g, og § 7 b, c, g, h og j.
- l) Nødvendig motorferdsel for oppkjøring av skiløype i løypetrasè vist på vernekartet.

§ 8. (generelle dispensasjonsbestemmelser)

Forvaltningsmyndigheten kan gjøre unntak fra forskriften dersom det ikke strider mot vernevedtakets formål og ikke kan påvirke verneverdiene nevneverdig, eller dersom sikkerhetshensyn eller hensynet til vesentlige samfunnsinteresser gjør det nødvendig, jf. naturmangfoldloven § 48.

§ 9. (skjøtsel)

Forvaltningsmyndigheten, eller den forvaltningsmyndigheten bestemmer, kan iverksette tiltak for å opprettholde eller oppnå den natur- eller kulturtilstand som er formålet med vernet jf. naturmangfoldloven § 47.

§ 10. (forvaltningsplan)

Det kan utarbeides forvaltningsplan med nærmere retningslinjer for forvaltning av naturreservatet. Forvaltningsplanen kan inneholde nærmere retningslinjer for gjennomføring av skjøtsel.

§ 11. (forvaltningsmyndighet)

Miljødirektoratet fastsetter hvem som skal ha forvaltningsmyndighet etter denne forskriften.

§ 12. (ikraftredelse)

Denne forskriften trer i kraft straks. Samtidig oppheves forskrift 11. desember 2015 nr. 1520 vedlegg 30, Juvsåsen naturreservat, Sigdal kommune, Buskerud.