



Statens vegvesen



ROGALAND
FYLKESKOMMUNE

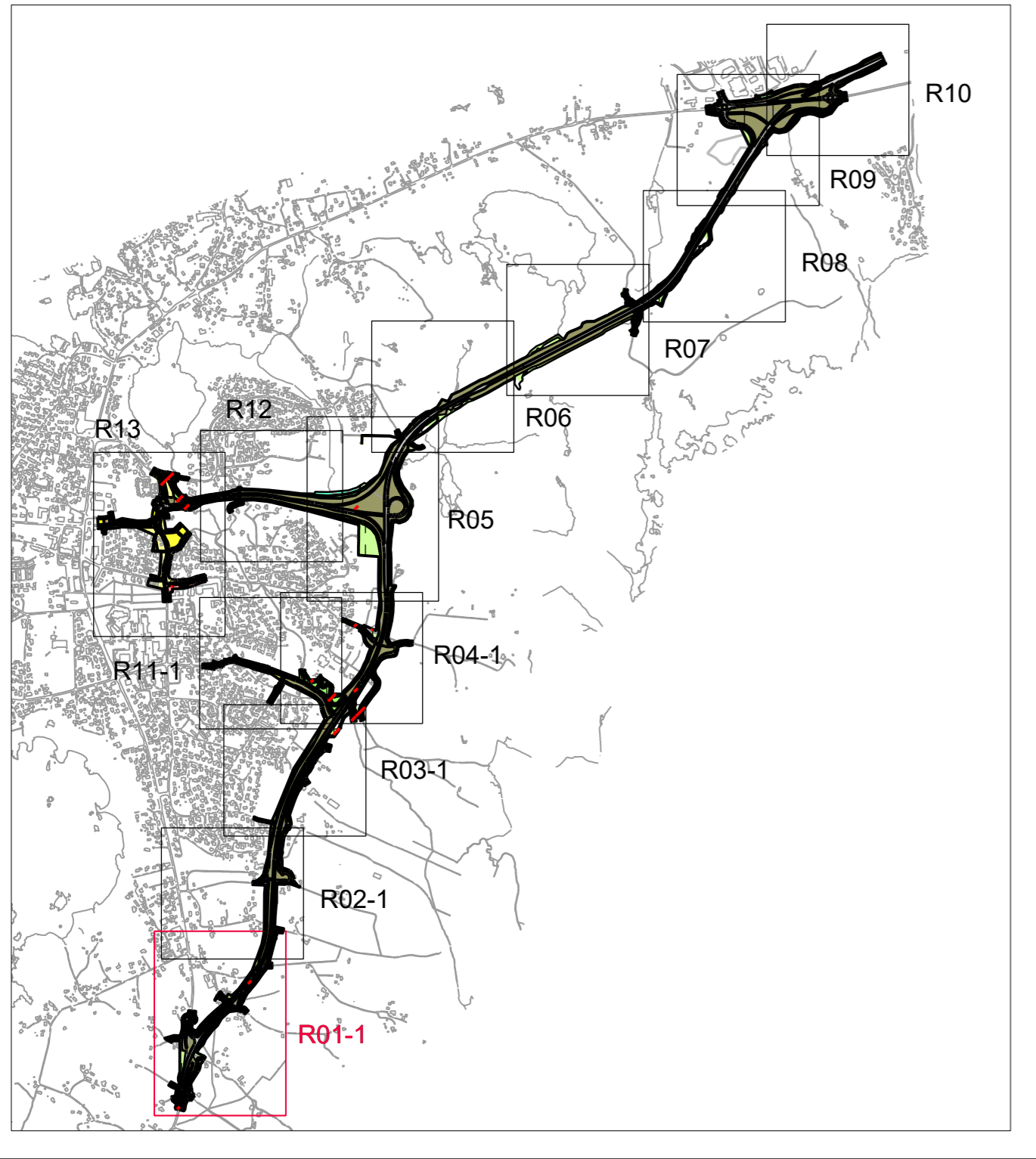
DETALJREGULERING, planID 2107

Arealplankart, alternativ 1

Prosjekt: Fv. 47 Åkra sør-Veakrossen

Kommune: Karmøy





Tegnforklaring

Reguleringsplan PBL 2008

§12-5. Nr. 1 - Bebyggelse og anlegg

- B Boligbebyggelse
- BFS Boligbebyggelse-frittliggende småhusbebyggelse
- BKS Boligbebyggelse-konsentrert småhusbebyggelse
- BOP Offentlig eller privat tjenesteyting
- BBH Barnehage
- BE Energianlegg
- BTK Telekommunikasjonsanlegg
- BUT Uteoppholdsareal
- BLK Lekeplass
- BGU Grav- og urnelund
- BKB Boligforretning/kontor
- BKB Kontor/industri
- BAA Angitt bebyggelse og anleggsformål kombinert med andre angitte hovedformål

§12-5. Nr. 2 - Samferdselsanlegg og teknisk infrastruktur

- SKV Kjøreveg
- SF Fortau
- SGS Gang-/sykkelveg
- SS Sykkelveg/-felt
- SVT Annen veggrunn - tekniske anlegg
- SVG Annen veggrunn - grøntareal
- SKH Kollektivholdeplass

§12-5. Nr. 3 - Grønnstruktur

- G Blågrønnstruktur
- GT Turveg
- GF Friområde
- GP Park
- GV Vegetasjonsskjerm
- GAA Angitt grønstruktur kombinert med andre angitte hovedformål
- LL Landbruksformål

§12-5. Nr. 5 - Landbruks-, natur- og friluftsmål samt reindrift

- LL Landbruksformål

- LNA Naturformål av LNFR
- LF Friluftsmål
- LAA LNFR formål kombinert med andre angitte hovedformål

§12-5. Nr. 6 - Bruk og vern av sjø og vassdrag med tilhørende strandsone

- VNV Naturområde i sjø og vassdrag
- VV Friluftsområde i sjø og vassdrag

§12-6 - Hensynssoner

- #140 Friskt
- #130 Flomfare
- #130 Høyspenningsanlegg (inkl høyspentkabler)

§12-7 - Bestemmelsesområder

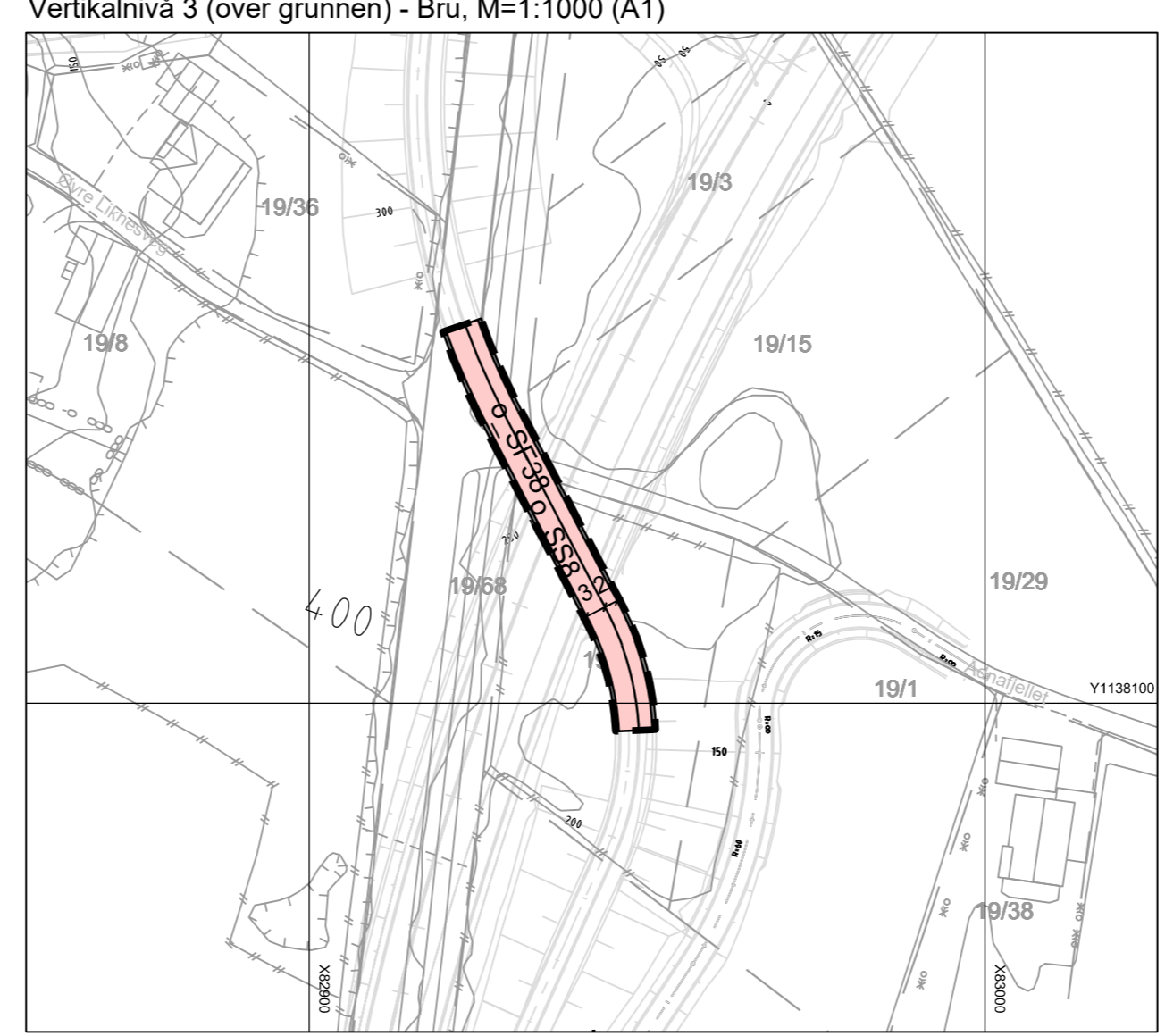
- #1 Midlertidig anleggs- og tiltaksområde
- #1-15 Midlertidig anleggs- og riggområde
- #1-15 Feunderganger
- #10 Utløpsbekk Killingtjønn
- #11 Krav om nærmere undersøkelser, overvåking og klargjøring av virkninger
- #12 Tilkost konstruksjon

Linjesymbol

- Grense for sikringszone
- Planens begrensning
- Formålgrense
- Bestemmelsesgrense
- Byggegrense
- Bebyggelse som forutsettes fjernet
- Regulert senterlinje
- Frisiktlinje
- Regulert støyskjerm
- Bru
- Tunnel
- Grense for faresone
- Grense for angitt hensynssone
- Måle og avstandslinje

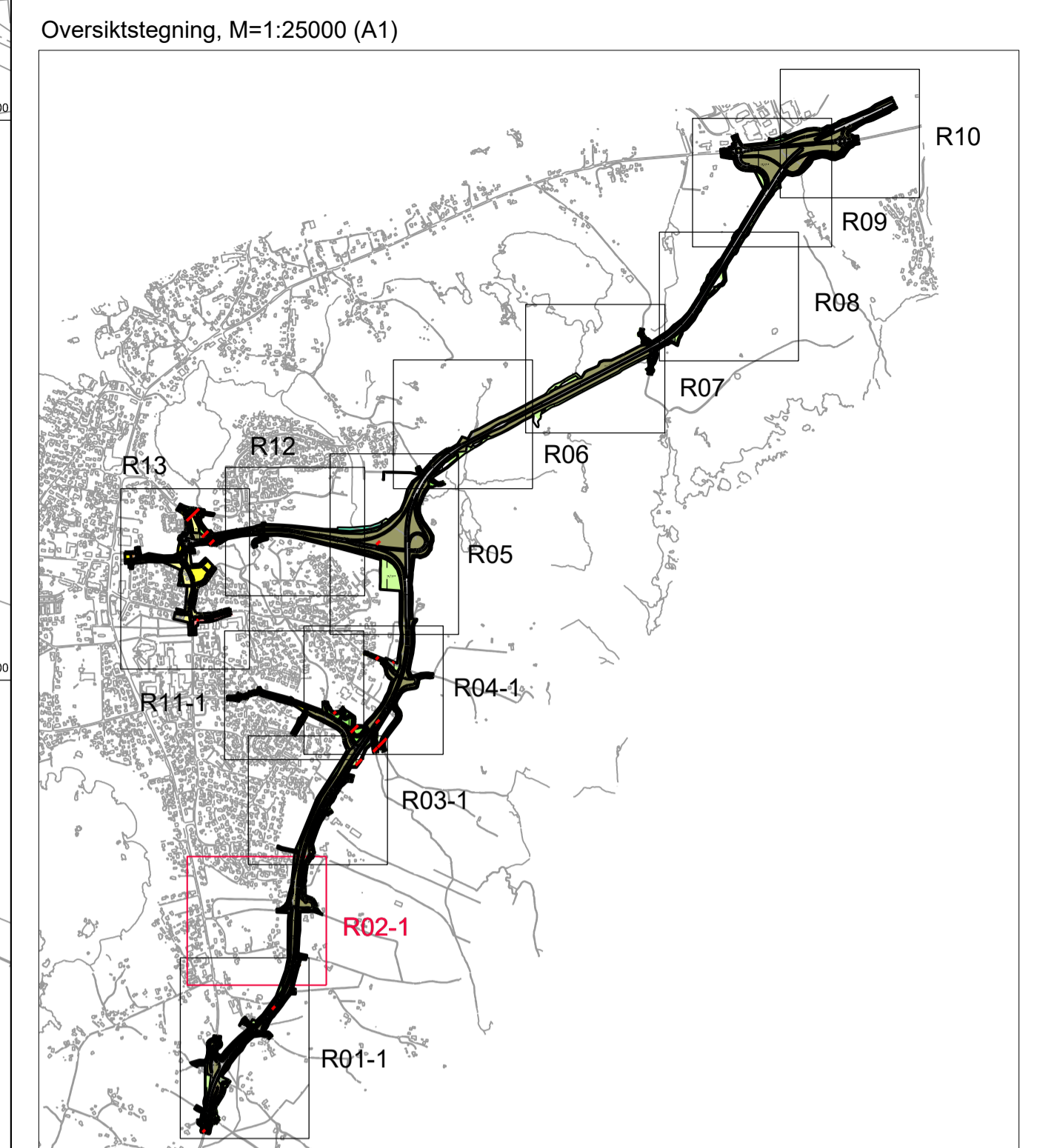
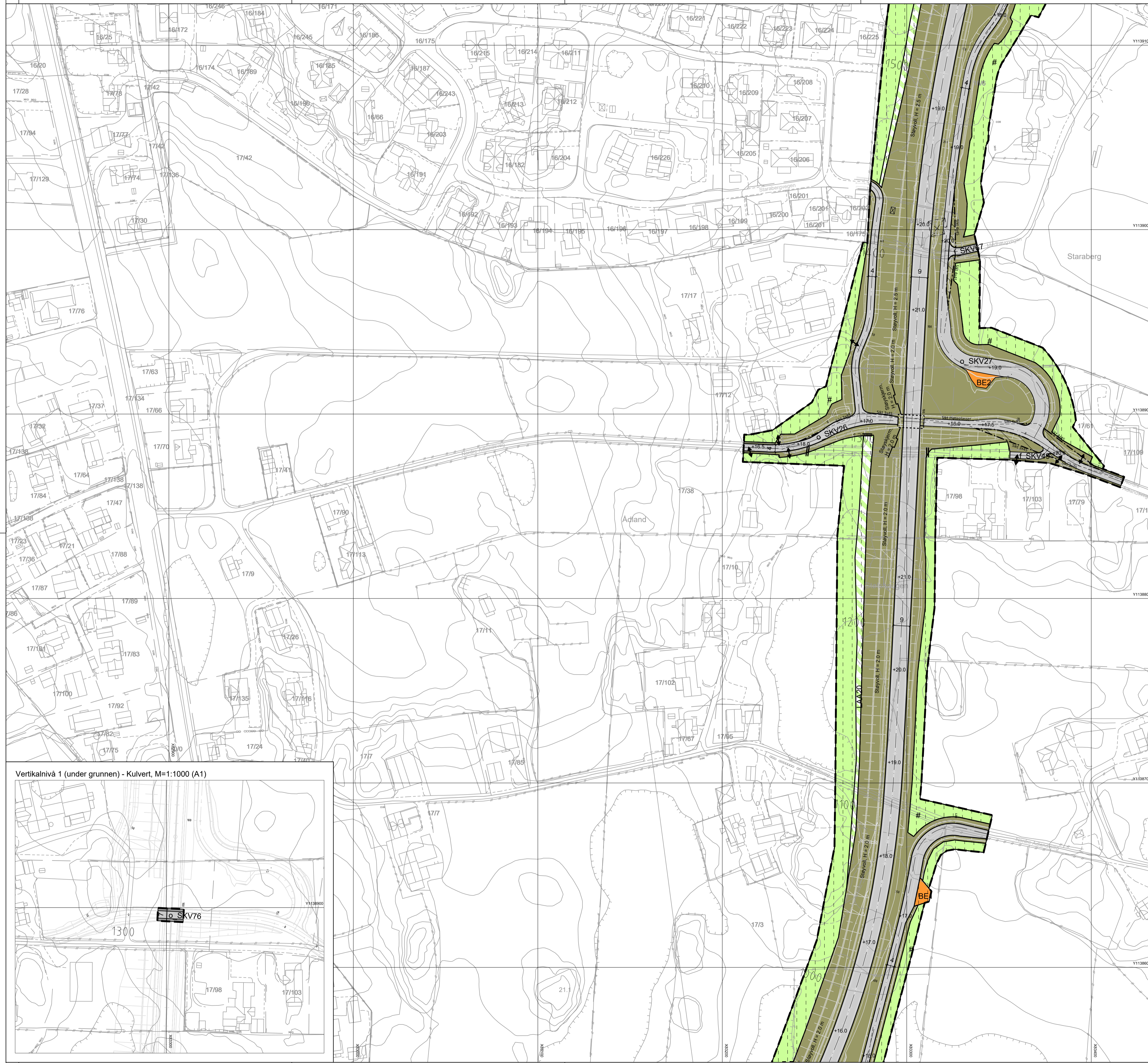
Punktsymboler

- Vegstenging/fysiske sperre
- Avkjørsel - både inn og utkjøring
- Høyde på senterlinje veg



Kartopplysninger	Statens vegvesen	Ekvidistans	1 m
Kilde for basiskart:	20171101	Kartmålestokk:	1:1000 (A1)
Dato for basiskart:	20171101		
Koordinatsystem:	EUREF89 NTM Sone 5		
Høydegrunnlag:	NN2000		
Revisjon	Dato	Saksnr.	Signatur

<p>Detailregulering for Fv. 47 Åkra sør - Veakrossen, alternativ 1 Med tilhørende bestemmelser</p>			PlanID: 1149_2107
Karmøy kommune	Dato	Saksnr.	Signatur
Saksbehandling i følge plan- og bygningsloven	28.8.2017		
Dato for oppstartsmøte	28.8.2017		
Kunngjøring oppstart av reguleringsplanarbeid	7.11.2017		
Periode for høring og offentlig ettersyn			
Behandling i Utvalg for teknisk og miljø			
Vedtatt kommunestyret			
		Dato: 29.3.2019 PROJ-nummer: 11F0047R_014	Utarbeidet av: FLUEWEG Saksbehandler: Jarle Stunes
			Tegningsnummer: R01-1



Tegnforklaring

Reguleringsplan PBL 2008

§12-5. Nr. 1 - Bebyggelse og anlegg

- B Boligbebyggelse
- BFS Boligbebyggelse-frittliggende småhusbebyggelse
- BKS Boligbebyggelse-konsentrert småhusbebyggelse
- BOP Offentlig eller privat tjenesteyting
- BBH Barnehage
- BE Energianlegg
- BTK Telekommunikasjonsanlegg
- BJT Uteoppholdsareal
- BLK Lekeplass
- BGU Grav- og urnelund
- BKB Bolig/forretning/kontor
- BKB Kontor/industri
- BAA Angitt bebyggelse og anleggsformål kombinert med andre angitte hovedformål

§12-5. Nr. 2 - Samferdselsanlegg og teknisk infrastruktur

- SKV Kjøreveg
- SF Fortau
- SGS Gang-/sykkelveg
- SS Sykkelveg/felt
- SVT Annen veggrunn - tekniske anlegg
- SVG Annen veggrunn - grøntareal
- SKH Kollektivholdeplass

§12-5. Nr. 3 - Grønnstruktur

- G Blågrønnstruktur
- GT Turveg
- GF Friområde
- GP Park
- GV Vegetasjonsskjerm
- GAA Angitt grønnstruktur kombinert med andre angitte hovedformål

§12-5. Nr. 5 - Landbruks-, natur- og friluftformål samt reindrift

- LL Landbruksformål
- LNA Naturformål av LNFR
- LF Friluftformål
- LAA LNFR formål kombinert med andre angitte hovedformål

§12-5. Nr. 6 - Bruk og vern av sjø og vassdrag med tilhørende strandsone

- VNV Naturområde i sjø og vassdrag
- VFV Friluftsområde i sjø og vassdrag

§12-6 - Hensynssoner

- #140 Frisikt
- #320 Flomfare
- #370 Høyspenningsanlegg (inkl høyspenningskabler)

§12-7 - Bestemmelsesområder

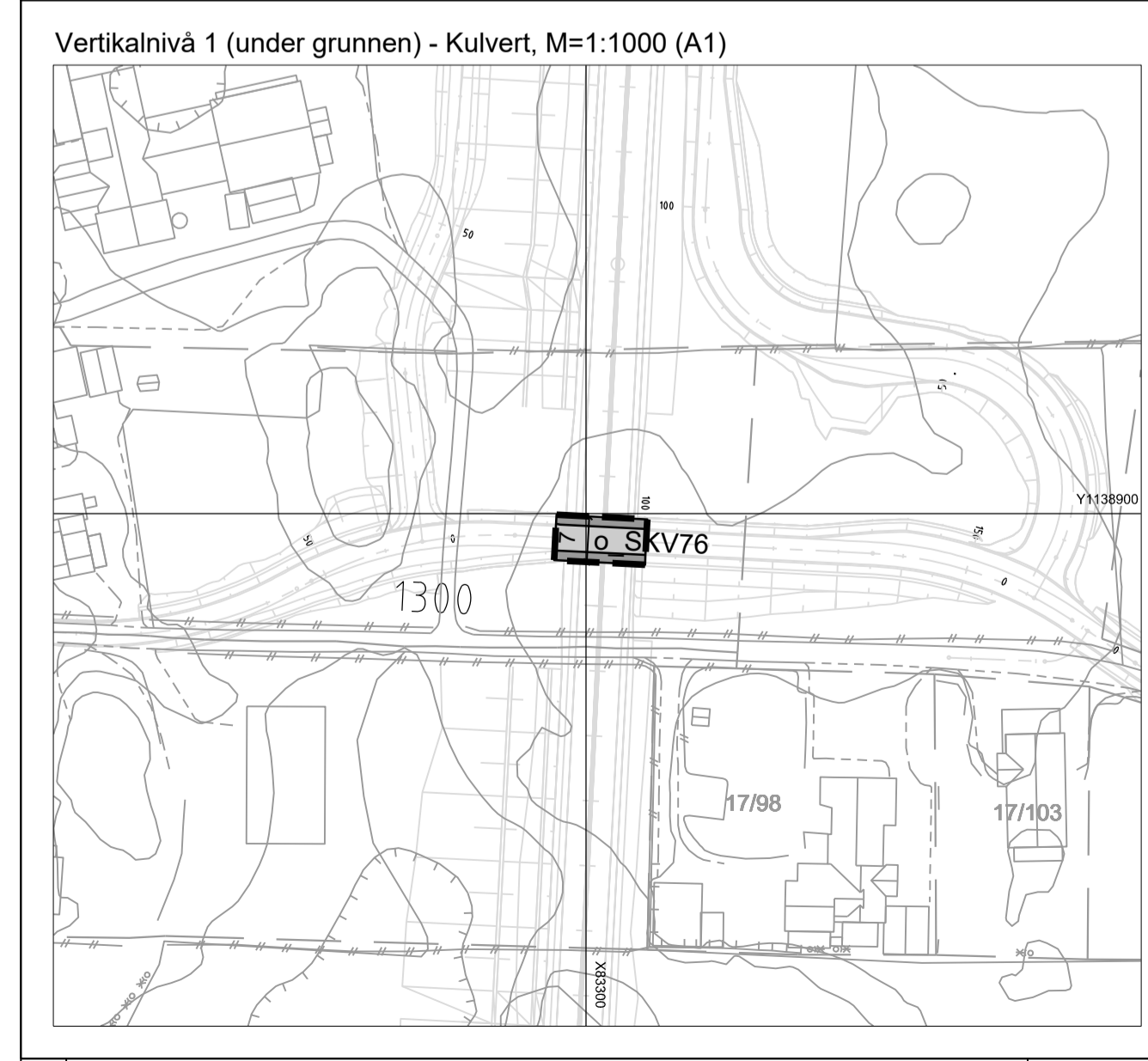
- #1 Midlertidig anleggs- og tiltaksområde
- #1-5 Midlertidig anleggs- og riggområde
- #6-9 Feunderganger
- #10 Utløpsbekk Killingtjern
- #11 Krav om nærmere undersøkelser, overvåking og klargjøring av virkninger
- #12 Tilkost konstruksjon

Linjesymbol

- - - - - Grense for sikringszone
- - - - - Planens begrensning
- - - - - Formålgrense
- - - - - Bestemmelsegrense
- - - - - Byggegrense
- - - - - Bebyggelse som forutsettes fjernet
- - - - - Regulert senterlinje
- - - - - Frisiktlinje
- - - - - Regulert støyskjerm
- - - - - Bru
- - - - - Tunnel
- - - - - Grense for faresone
- - - - - Grense for angitt hensynssone
- - - - - Måle og avstandslinje

Punktsymboler

- ↓ Vegstenglingsfysiske sperre
- ↔ Avkjørsel - både inn og utkjøring
- + x,x Høyde på senterlinje veg



Kartopplysninger

Kilde for basiskart: Statens vegvesen
 Dato for basiskart: 20171101
 Koordinatsystem: EUREF89 NTM Sone 5
 Høydegrunnlag: NN2000

Ekvidistanse 1 m
 Kartmålestokk: 1:1000 (A1)

Revisjon	Dato	Saksnr.	Signatur

Detaljregulering for
Fv. 47 Åkra sør - Veakrossen, alternativ 1
 Med tilhørende bestemmelser

PlanID: 1149_2107

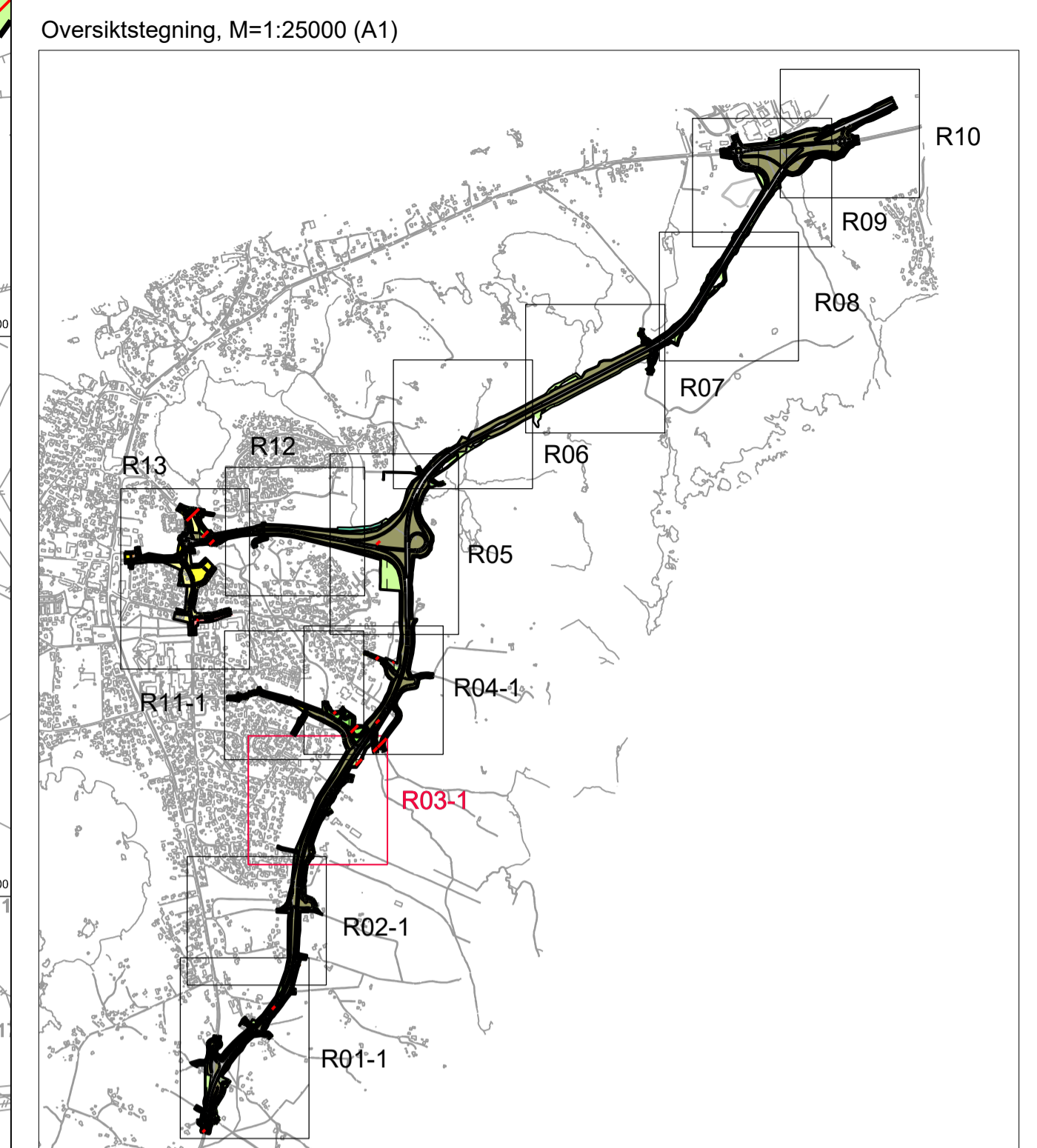
Dato for oppstartsmøte	Dato	Saksnr.	Signatur
	28.8.2017		
Kunngjøring oppstart av reguleringsplanarbeid	7.11.2017		
Periode for høring og offentlig ettersyn			
Behandling i Utvalg for teknisk og miljø			
Vedtatt kommunestyret			

Statens vegvesen **COWI**

Dato: 29.3.2019
 PROF-nummer: 11F0047R_014

Utarbeidet av: PLJE/WEG
 Saksbehandler: Jarle Stunes

Tegningsnummer: R02-1



Tegnforklaring

Reguleringsplan PBL 2008

§12-5. Nr. 1 - Bebyggelse og anlegg

- B Boligbebyggelse
- BFS Boligbebyggelse-frittliggende småhusbebyggelse
- BKS Boligbebyggelse-konsentrert småhusbebyggelse
- BOP Offentlig eller privat tjenesteyting
- BBH Barnehage
- BE Energianlegg
- BTK Telekommunikasjonsanlegg
- BJT Uteoppholdsareal
- BLK Lekeplass
- BKG Grav- og urnelund
- BKB Bolig/forretning/kontor
- BKI Kontor/industri
- BAA Angitt bebyggelse og anleggsformål kombinert med andre angitte hovedformål

§12-5. Nr. 2 - Samferdselsanlegg og teknisk infrastruktur

- SKV Kjøreveg
- SF Fortau
- SGS Gang-/sykkelveg
- SS Sykkelveg/-felt
- SVT Annen veggrunn - tekniske anlegg
- SVG Annen veggrunn - grøntareal
- SKH Kollektivholdeplass

§12-5. Nr. 3 - Grønnstruktur

- G Blågrønnstruktur
- GT Turveg
- GF Friområde
- GP Park
- GV Vegetasjonsskjerm
- GAA Angitt grønnstruktur kombinert med andre angitte hovedformål

§12-5. Nr. 5 - Landbruks-, natur- og friluftformål samt reindrift

- LL Landbruksformål
- LNA Naturformål av LNFR
- LF Friluftformål
- LAA LNFR formål kombinert med andre angitte hovedformål

§12-5. Nr. 6 - Bruk og vern av sjø og vassdrag med tilhørende strandsone

- VNV Naturområde i sjø og vassdrag
- VFV Friluftsområde i sjø og vassdrag

§12-6 - Hensynssoner

- #140 Friskt
- #137 Flomfare
- #130 Høyspenningsanlegg (inkl høyspentkabler)

§12-7 - Bestemmelsesområder

- #1-7 Midlertidig anleggs- og tiltaksområde
- #1-5 Midlertidig anleggs- og riggområde
- #6-9 Feunderganger
- #10 Utløpsbekk Killingtjern
- #11 Krav om nærmere undersøkelser, overvåking og klargjøring av virkninger
- #12 Tilkost konstruksjon

Linjesymbol

- Grense for sikringszone
- Planens begrensning
- Formålgrense
- Bestemmelsegrense
- Byggegrense
- Bebyggelse som forutsettes fjernet
- Regulert senterlinje
- Frisiklinje
- Regulert støyskjerm
- Bru
- Tunnel
- Grense for faresone
- Grense for angitt hensynssone
- Måle og avstandslinje

Punktsymboler

- ↓ Vegstengling/fysiske sperre
- ↔ Avkjørsel - både inn og utkjøring
- + x,x Høyde på senterlinje veg

Kartopplysninger

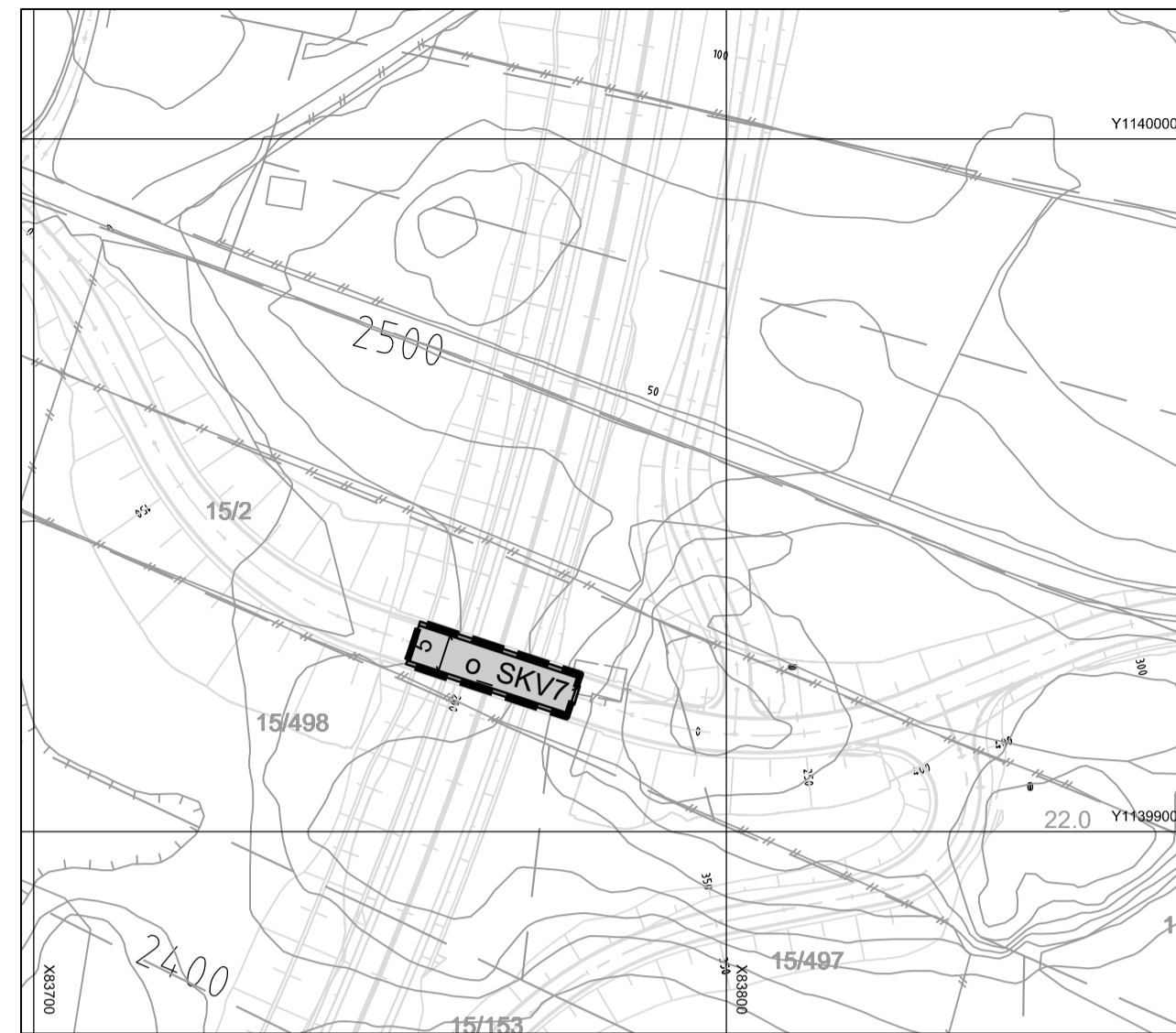
Kilde for basiskart:	Statens vegvesen
Dato for basiskart:	20171101
Koordinatsystem:	EUREF89 NTM Sone 5
Høydegrunnlag:	NN2000

Ekvidistanse 1 m
Kartmålestokk: 1000 (A1)

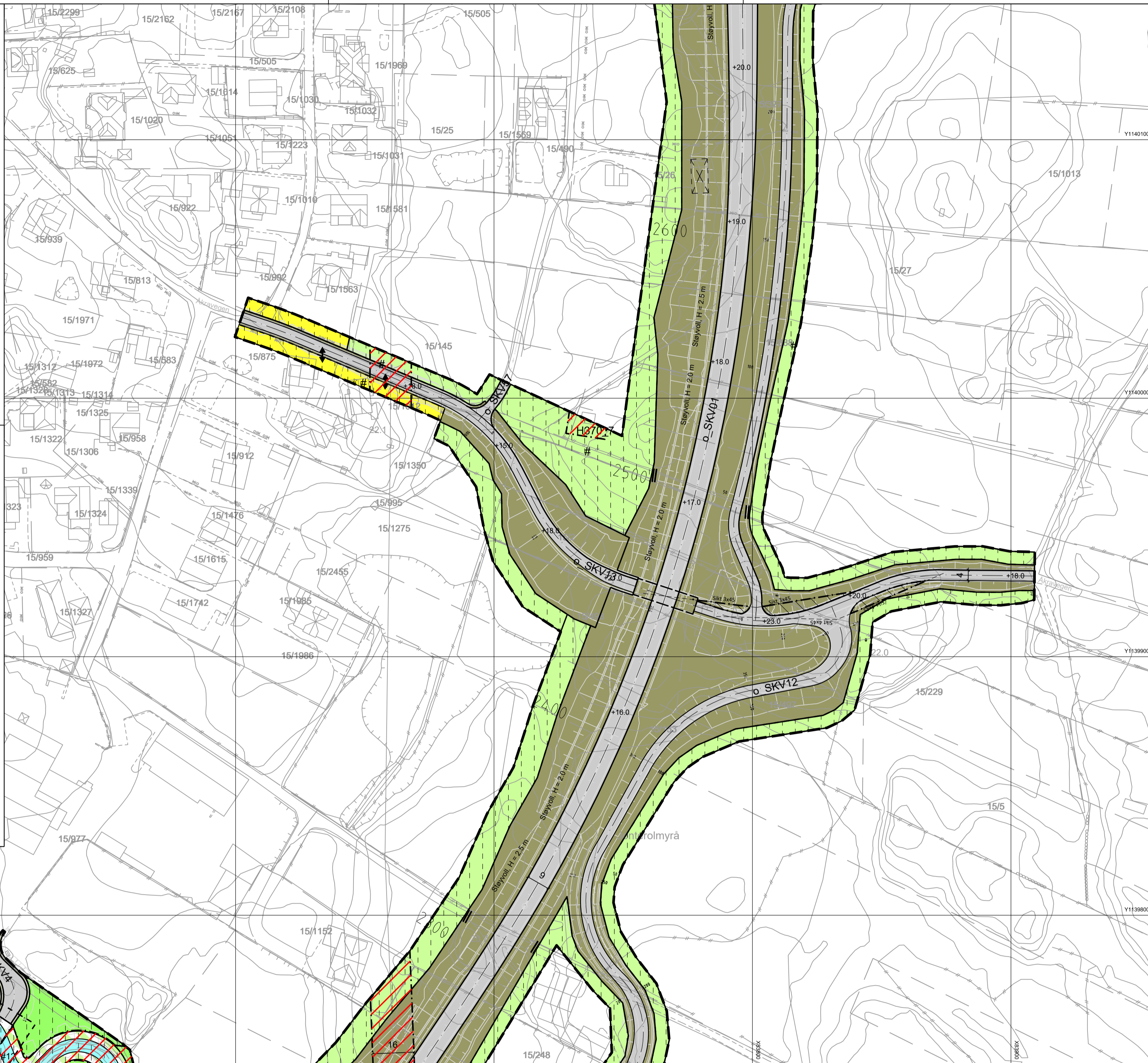
Revisjon: _____ Dato: _____ Saksnr.: _____ Signatur: _____

<p>Karmøy kommune</p>		<p>Detalregulering for Fv. 47 Åkra sør - Veakrossen, alternativ 1</p> <p>Med tilhørende bestemmelser</p>		PlanID: 1149_2107
		<p>Saksbehandling i følge plan- og bygningsloven</p>		
Dato for oppstartsmøte	28.8.2017	Dato	Saksnr.	Signatur
Kunngjøring oppstart av reguleringsplanarbeid	7.11.2017			
Periode for høring og offentlig ettersyn				
Behandling i Utvalg for teknisk og miljø				
Vedtatt kommunestyret				
		Dato: 29.3.2019	Utarbeidet av: PLJE/WEG	Tegningsnummer: R03-1
		PROF-nummer: 11F0047R_014	Saksbehandler: Jarle Stunes	

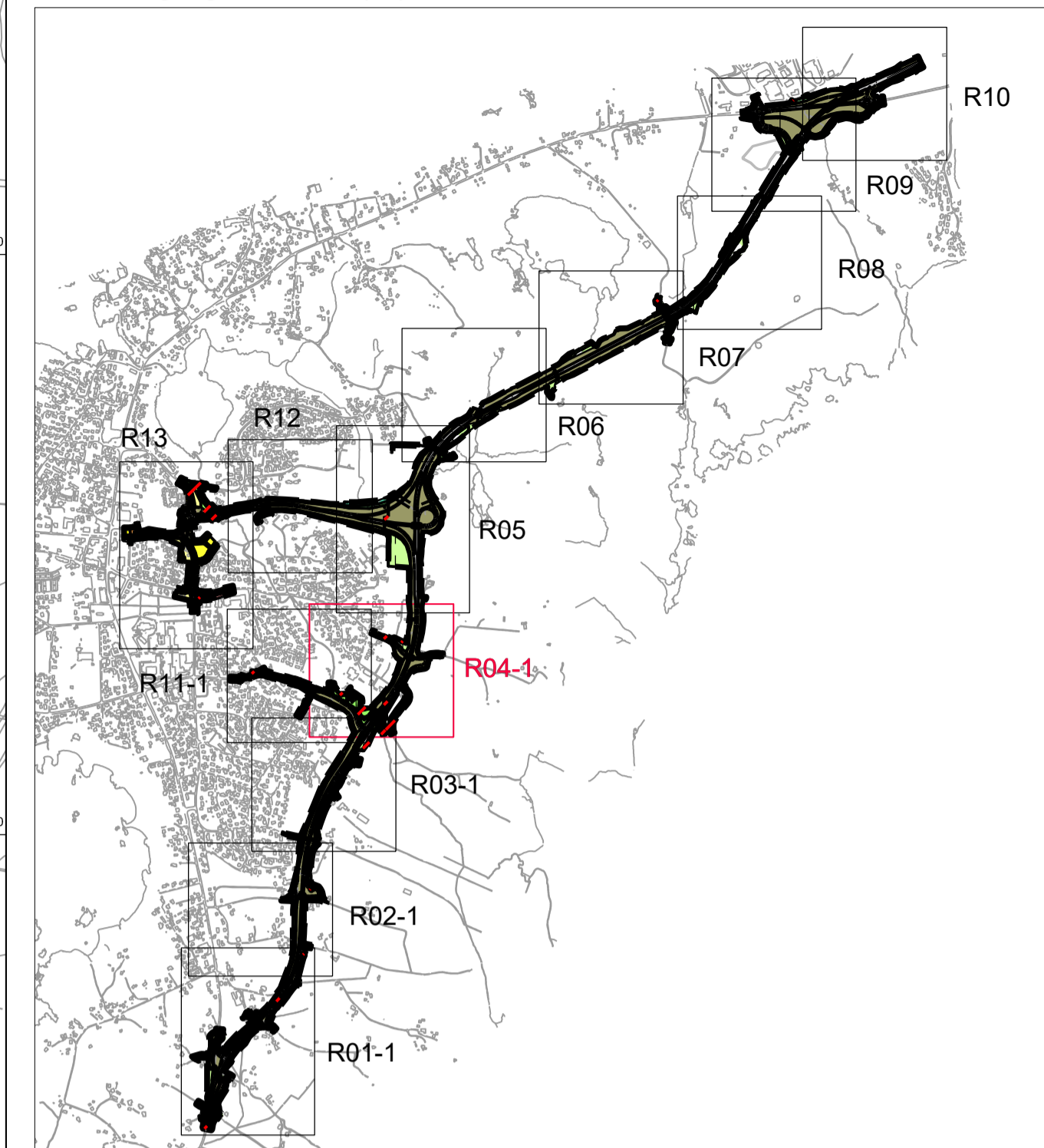
Vertikalnivå 3 (over grunnen) - Bru, M=1:1000 (A1)



Vertikalnivå 3 (over grunnen) - Bru, M=1:1000 (A1)



Oversiktstegning, M=1:25000 (A1)



Tegnforklaring

Reguleringsplan PBL 2008

§12-5. Nr. 1 - Bebyggelse og anlegg

- B Boligbebyggelse
- BFS Boligbebyggelse-frittliggende småhusbebyggelse
- BKS Boligbebyggelse-konsentrert småhusbebyggelse
- BOP Offentlig eller privat tjenesteyting
- BBH Barnehage
- BE Energianlegg
- BTK Telekommunikasjonsanlegg
- BUT Uteoppfoldsareal
- BLK Lekeplass
- BGU Grav- og urnelund
- BKB Bolig/forretning/kontor
- BKB Kontor/industri
- BAA Angitt bebyggelse og anleggsformål kombinert med andre angitte hovedformål

§12-5. Nr. 2 - Samferdselsanlegg og teknisk infrastruktur

- SKV Kjøreveg
- SF Fortau
- SGS Gang-/sykkelveg
- SS Sykkelveg/-felt
- SVT Annen veggrunn - tekniske anlegg
- SVG Annen veggrunn - grøntareal
- SKH Kollektivholdeplass

§12-5. Nr. 3 - Grønnstruktur

- G Blågrønnstruktur
- GT Turveg
- GF Friområde
- GP Park
- GV Vegetasjonsskjerm
- GAA Angitt grønnstruktur kombinert med andre angitte hovedformål

§12-5. Nr. 5 - Landbruks-, natur- og friluftformål samt reindrift

- LL Landbruksformål

- LNA Naturformål av LNFR
- LF Friluftformål
- LAA LNFR formål kombinert med andre angitte hovedformål

§12-5. Nr. 6 - Bruk og vern av sjø og vassdrag med tilhørende strandsone

- VNV Naturområde i sjø og vassdrag
- VFV Friluftsområde i sjø og vassdrag

§12-6 - Hensynssoner

- H140 Frisikt
- H320 Flomfare
- H370 Høyspenningsanlegg (inkl høyspenningskabler)

§12-7 - Bestemmelsesområder

- #1-5 Midlertidig anleggs- og tiltaksområde
- #1-5 Midlertidig anleggs- og riggområde
- #6-9 Feunderganger
- #10 Utleppesekk Killingtjenn
- #11 Krav om nærmere undersøkelser, overvåking og klargjøring av virkninger
- #12 Tilkost konstruksjon

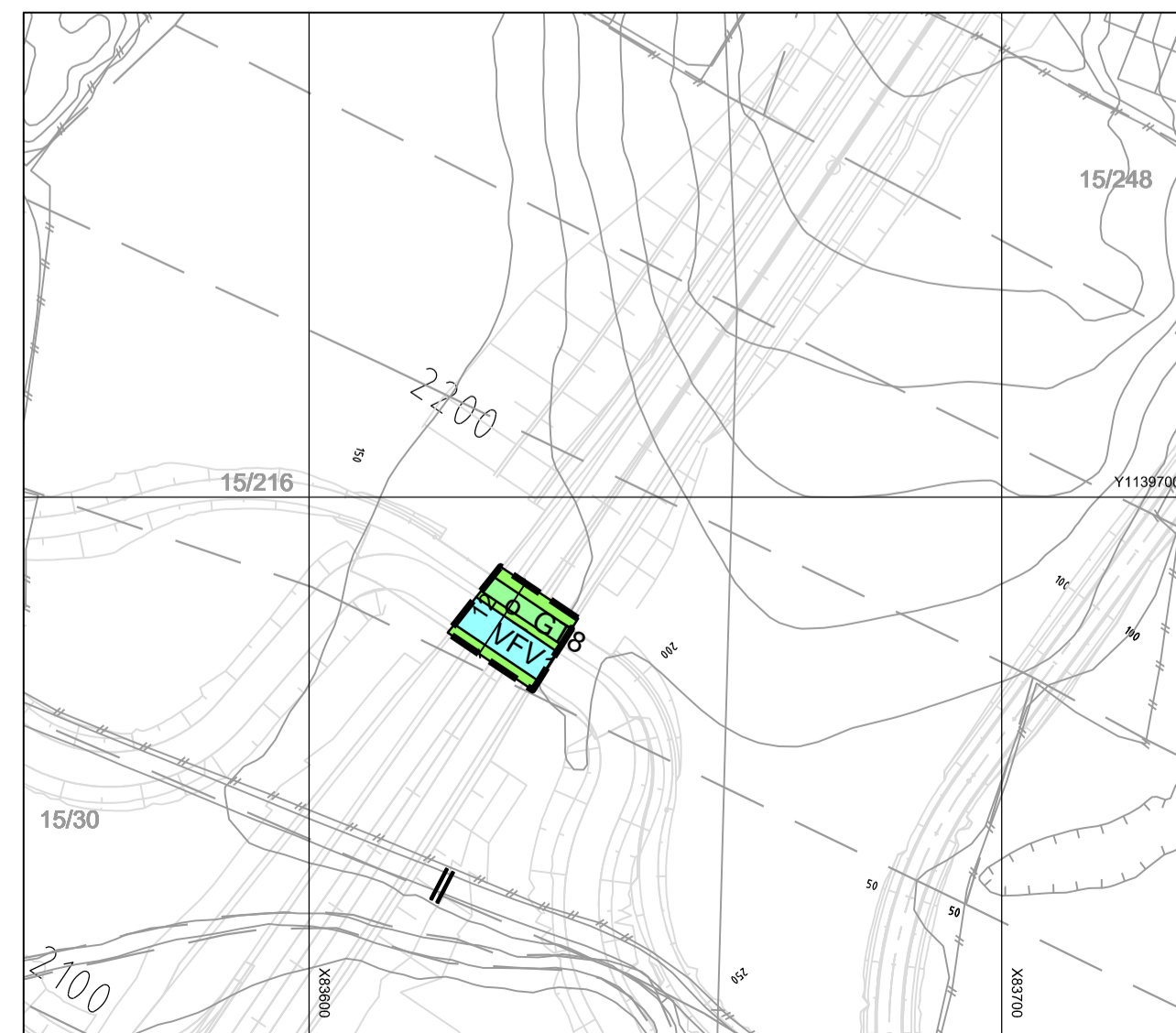
Linjesymbol

- Grense for sikringszone
- Planens begrensning
- Formålgrense
- Bestemmelsegrense
- Byggegrense
- Bebyggelse som forutsettes fjernet
- Regulert senterlinje
- Friskitlinje
- Regulert støyskjerm
- Bru
- Tunnel
- Grense for faresone
- Grense for angitt hensynssone
- Måle og avstandslinje

Punktsymboler

- Vegstenglingsfysiske sperre
- Avkjørsel - både inn og utkjøring
- Høyde på senterlinje veg

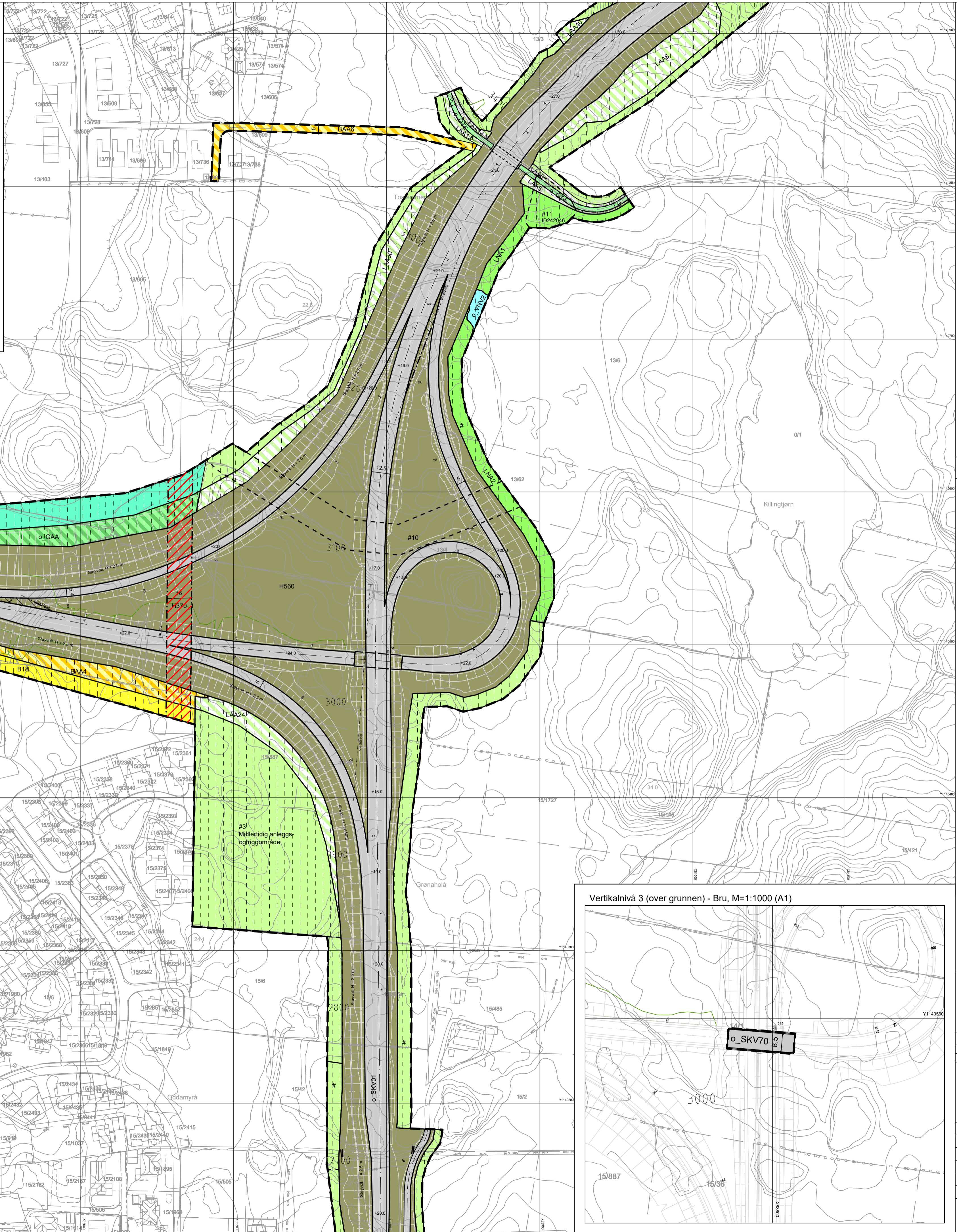
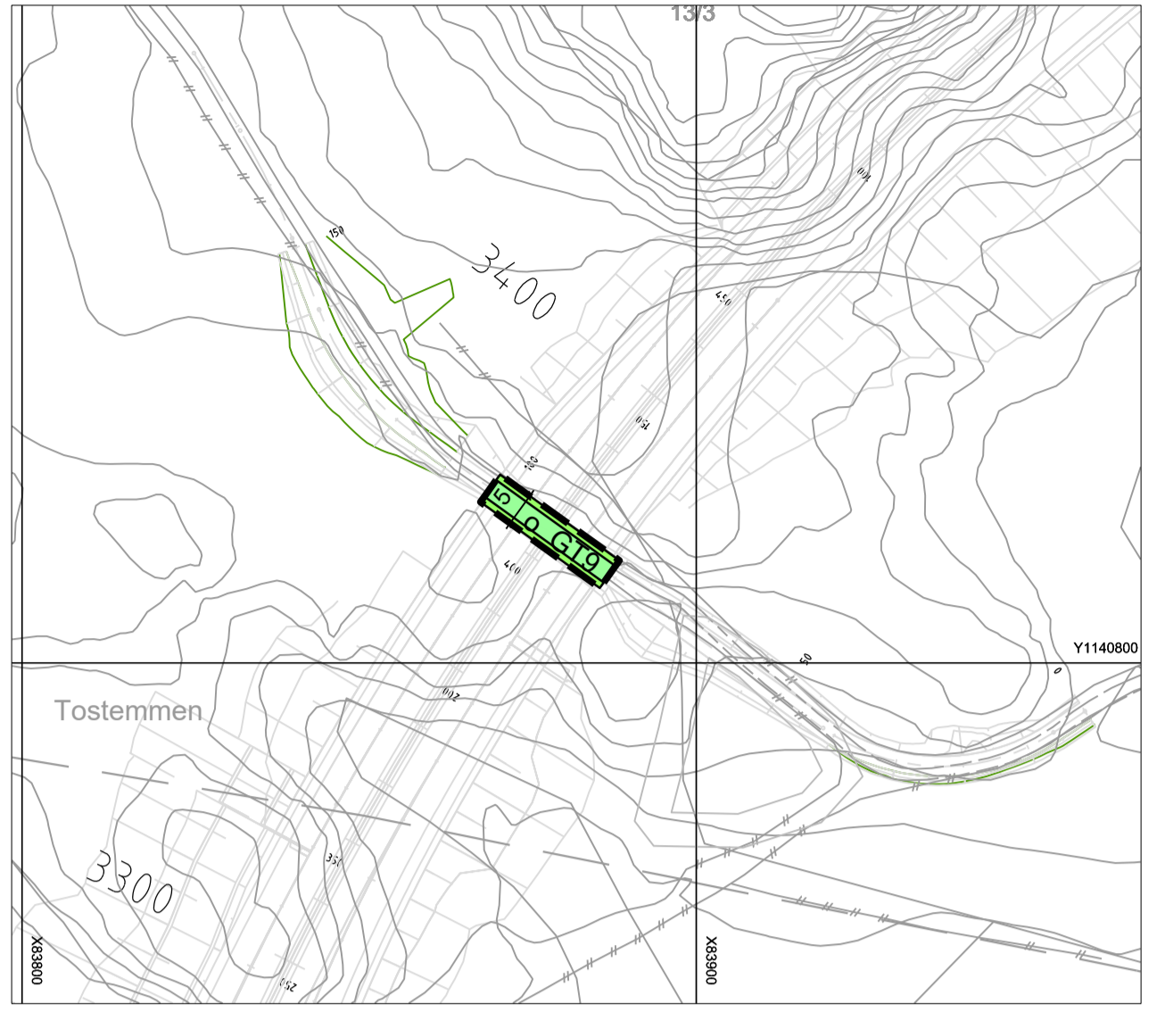
Vertikalnivå 1 (under grunnen) - Kulvert, M=1:1000 (A1)



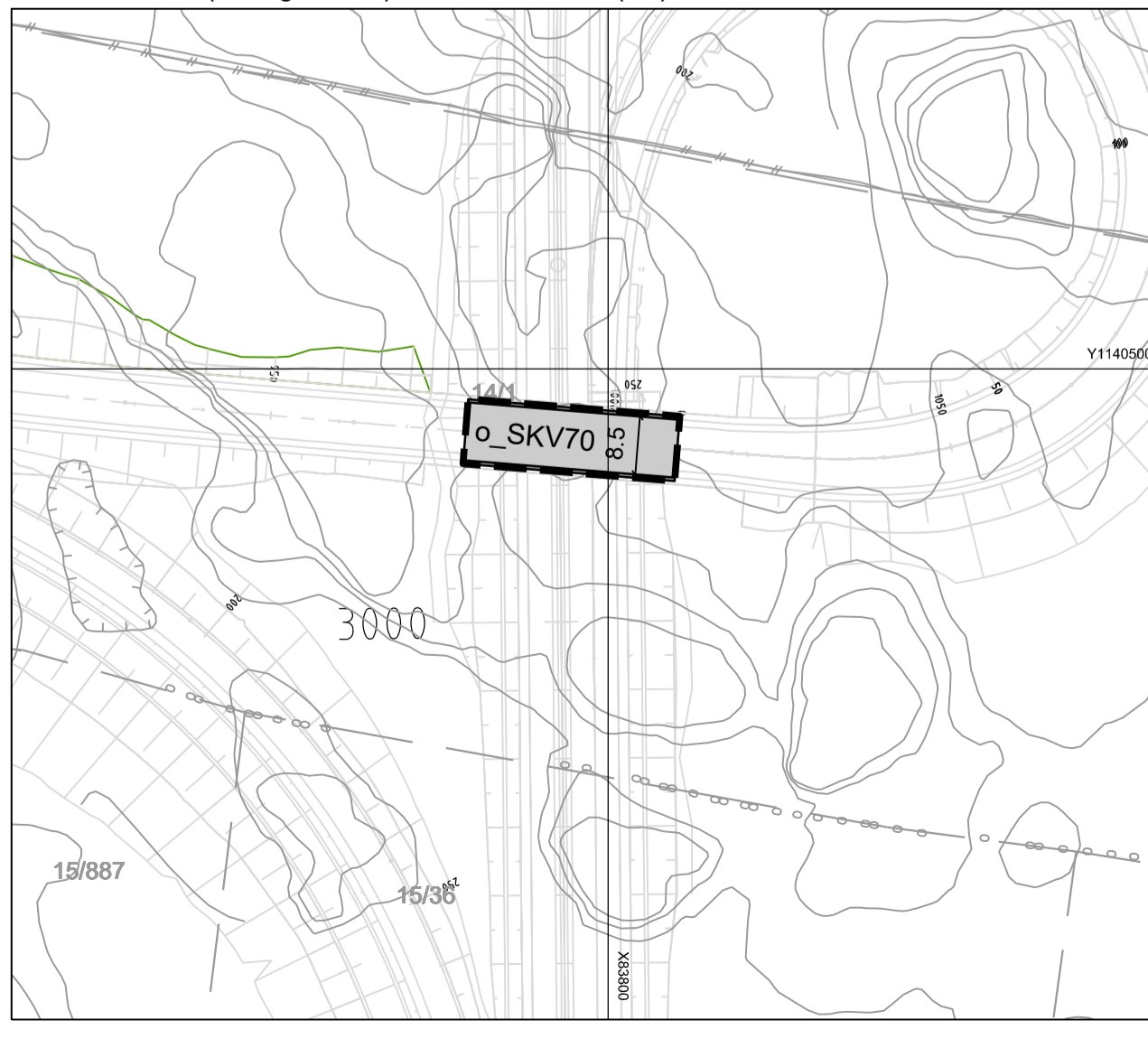
Kartopplysninger	Statens vegvesen		
Kilde for basiskart:	2017101	Ekvidistanse 1 m	
Dato for basiskart:	EUREF89 NTM Sone 5	Kartmålestokk: 1:1000 (A1)	
Koordinatsystem:	NN2000	0 13 25 38 50 m	
Høydegrunnlag:		Dato	Saksnr.
Revisjon			Signatur

Detaljregulering for Fv. 47 Åkra sør - Veakrossen, alternativ 1 Med tilhørende bestemmelser			PlanID: 1149_2107
Karmøy kommune		Dato	Signatur
Saksbehandling i følge plan- og bygningsloven			
Dato for oppstartsmøte	28.8.2017		
Kunngjøring oppstart av reguleringsplanarbeid	7.11.2017		
Periode for høring og offentlig ettersyn			
Behandling i Utvalg for teknisk og miljø			
Vedtatt kommunestyret			
		Dato: 29.3.2019 PROF-nummer: 11F0047R_014	Utarbeidet av: PLJE/WEG Saksbehandler: Jarle Stunes
			Tegningsnummer: R04-1

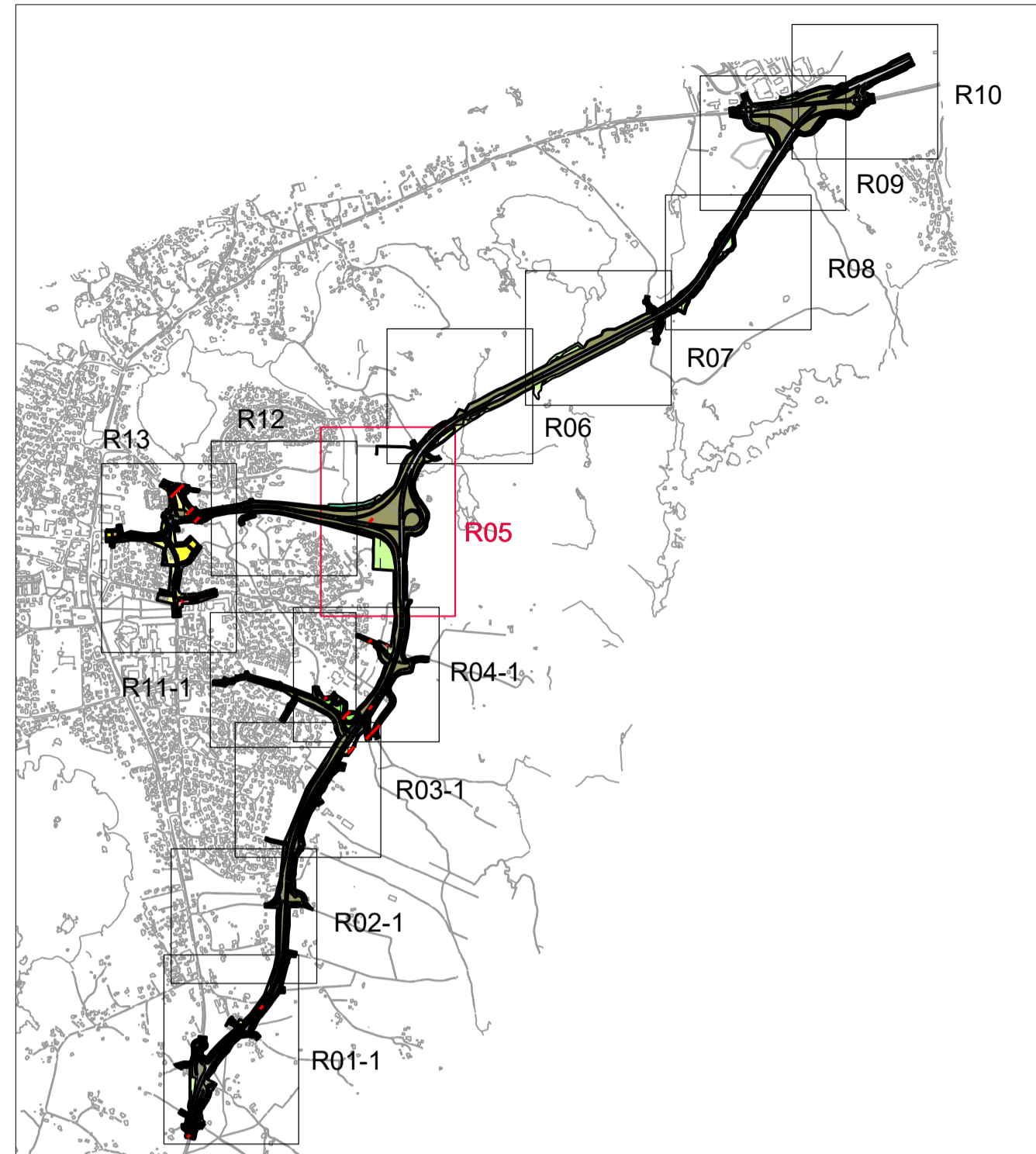
Vertikalnivå 1 (under grunnen) - Kulvert, M=1:1000 (A1)



Vertikalnivå 3 (over grunnen) - Bru, M=1:1000 (A1)



Oversiktstegning, M=1:25000 (A1)



Tegnforklaring

Reguleringsplan PBL 2008

§12-5. Nr. 1 - Bebyggelse og anlegg

- B Boligbebyggelse
- BFS Boligbebyggelse-frittliggende småhusbebyggelse
- BKS Boligbebyggelse-konsentrert småhusbebyggelse
- BOP Offentlig eller privat tjenesteyting
- BBH Barnehage
- BE Erganleg
- BTK Telekommunikasjonsanlegg
- BUT Uteoppholdsareal
- BLK Lekeplass
- BGU Grav- og urnelund
- BKB Bolig/forretning/kontor
- BKB Kontor/industri
- BAA Angitt bebyggelse og anleggsformål kombinert med andre angitte hovedformål

§12-5. Nr. 2 - Samferdselsanlegg og teknisk infrastruktur

- SKV Kjørveg
- SF Fortau
- SGS Gang-/sykkelveg
- SS Sykkelveg/-felt
- SVT Annen veggrunn - tekniske anlegg
- SVG Annen veggrunn - grøntareal
- SKH Kollektivholdeplass

§12-5. Nr. 3 - Grønnstruktur

- G Blågrønnstruktur
- GT Turveg
- GF Friområde
- GP Park
- GV Vegetasjonsskjerm
- GAA Angitt grønnstruktur kombinert med andre angitte hovedformål

§12-5. Nr. 5 - Landbruks-, natur- og friluftsmål samt drifdrift

- LL Landbruksformål

- LNA Naturformål av LNFR
- LF Friluftsmål
- LAA LNFR formål kombinert med andre angitte hovedformål

- VNV Naturområde i sjø og vassdrag
- VFV Friluftsområde i sjø og vassdrag

§12-6 - Hensynssoner

- #140 Frisikt
- #130 Flomfare
- #1370 Høyspeningsanlegg (inkl høyspentkabler)

§12-7 - Bestemmelsesområder

- #7 Midlertidig anleggs- og tiltaksområde
- #1-5 Midlertidig anleggs- og riggområde
- #6-9 Feunderganger
- #10 Utløpsbekk Killingtjårn
- #11 Krav om nærmere undersøkelser, overvåking og klargjøring av virkninger
- #12 Tilkomst konstruksjon

Linjesymbol

- Grense for sikringsone
- Planens begrensning
- Formålgrense
- Bestemmelsegrense
- Byggegrense
- Bebyggelse som forutsettes fjernet
- Regulert senterlinje
- Frisiktlinje
- Regulert støyskjerm
- Bru
- Tunnel
- Grense for faresone
- Grense for angitt hensynssone
- Måle og avstandslinje

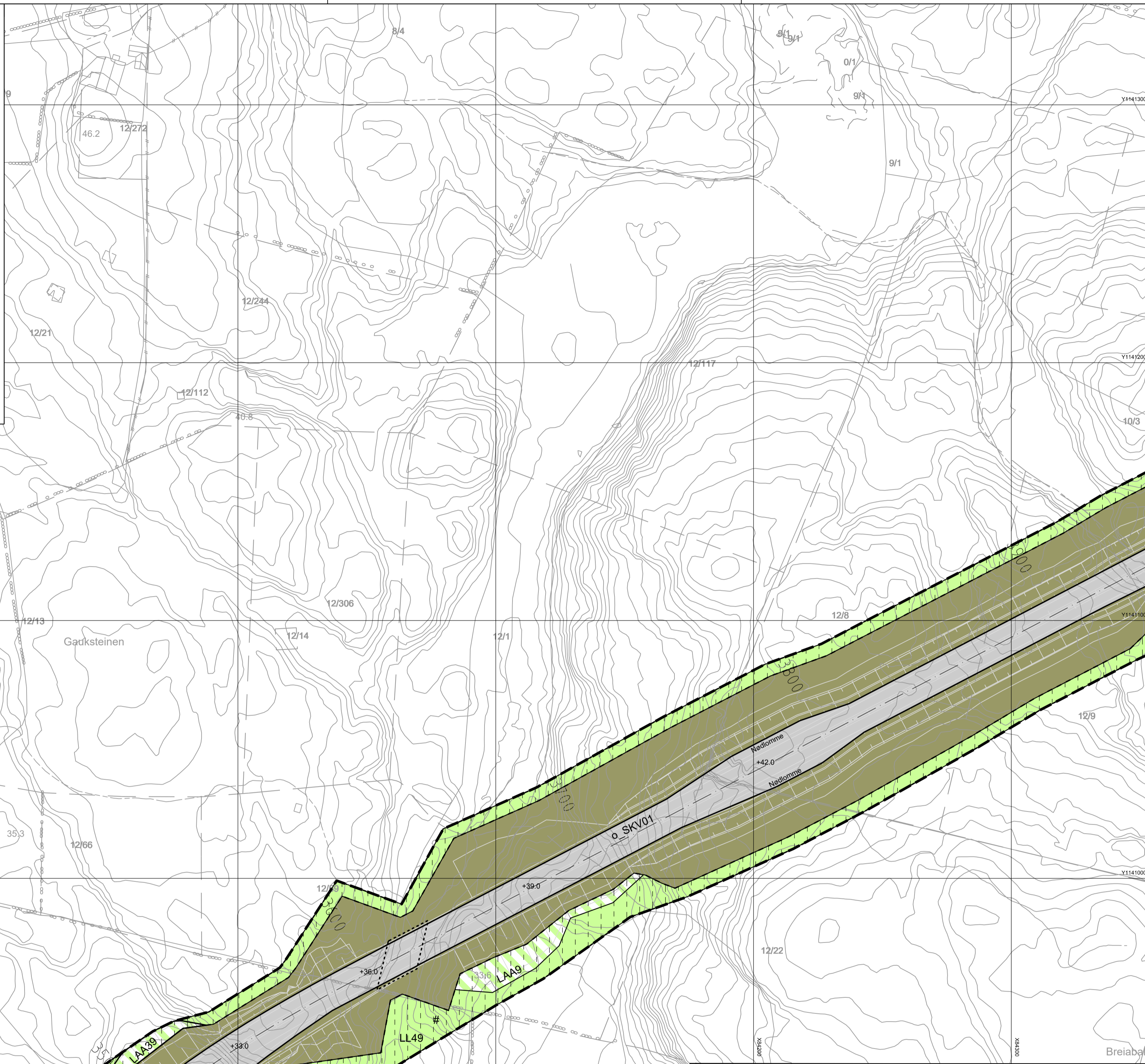
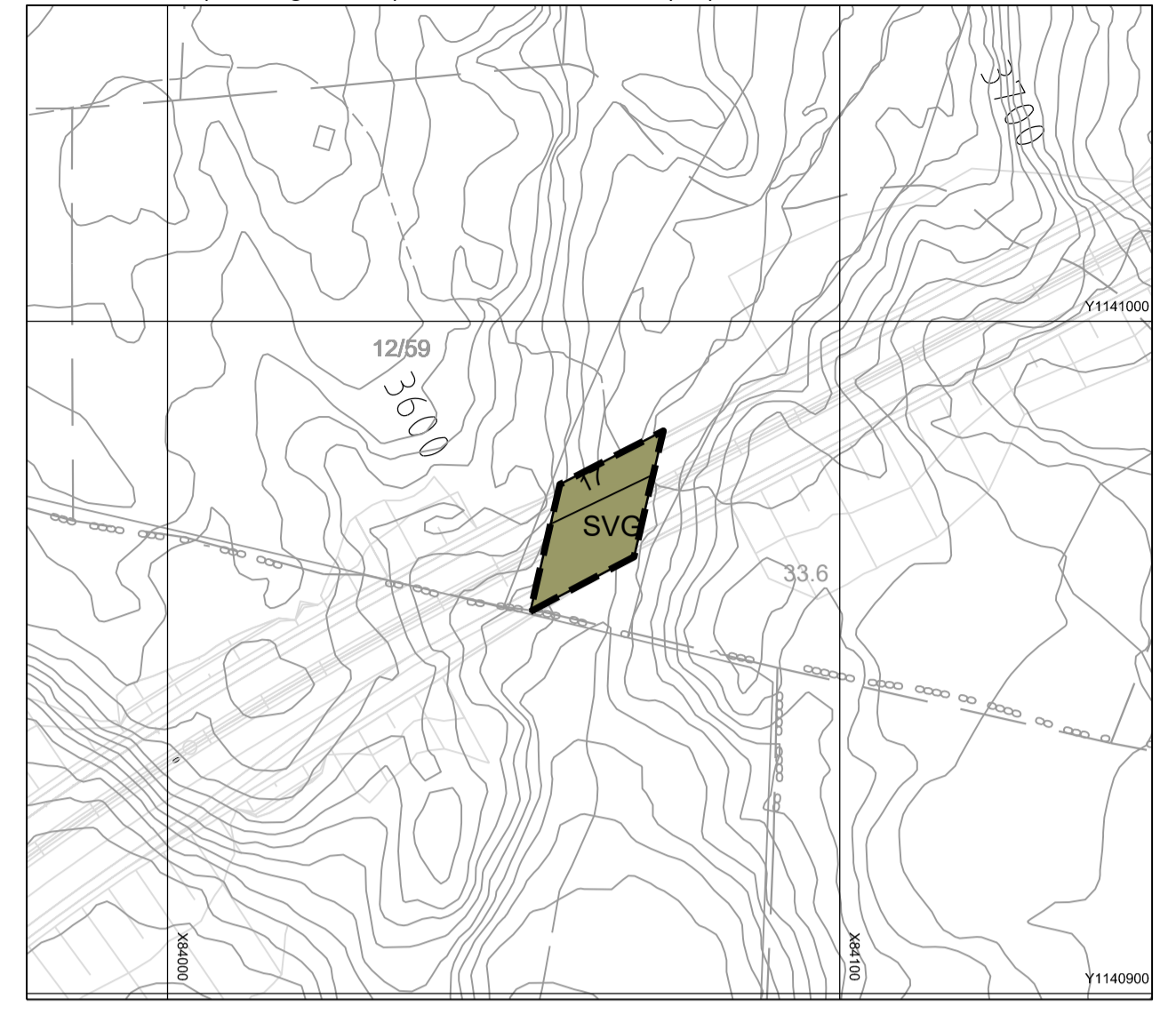
Punktsymboler

- Vegstenglingsfysisk sperre
- Avkjørsel - både inn og utkjøring
- Høyde på senterlinje veg

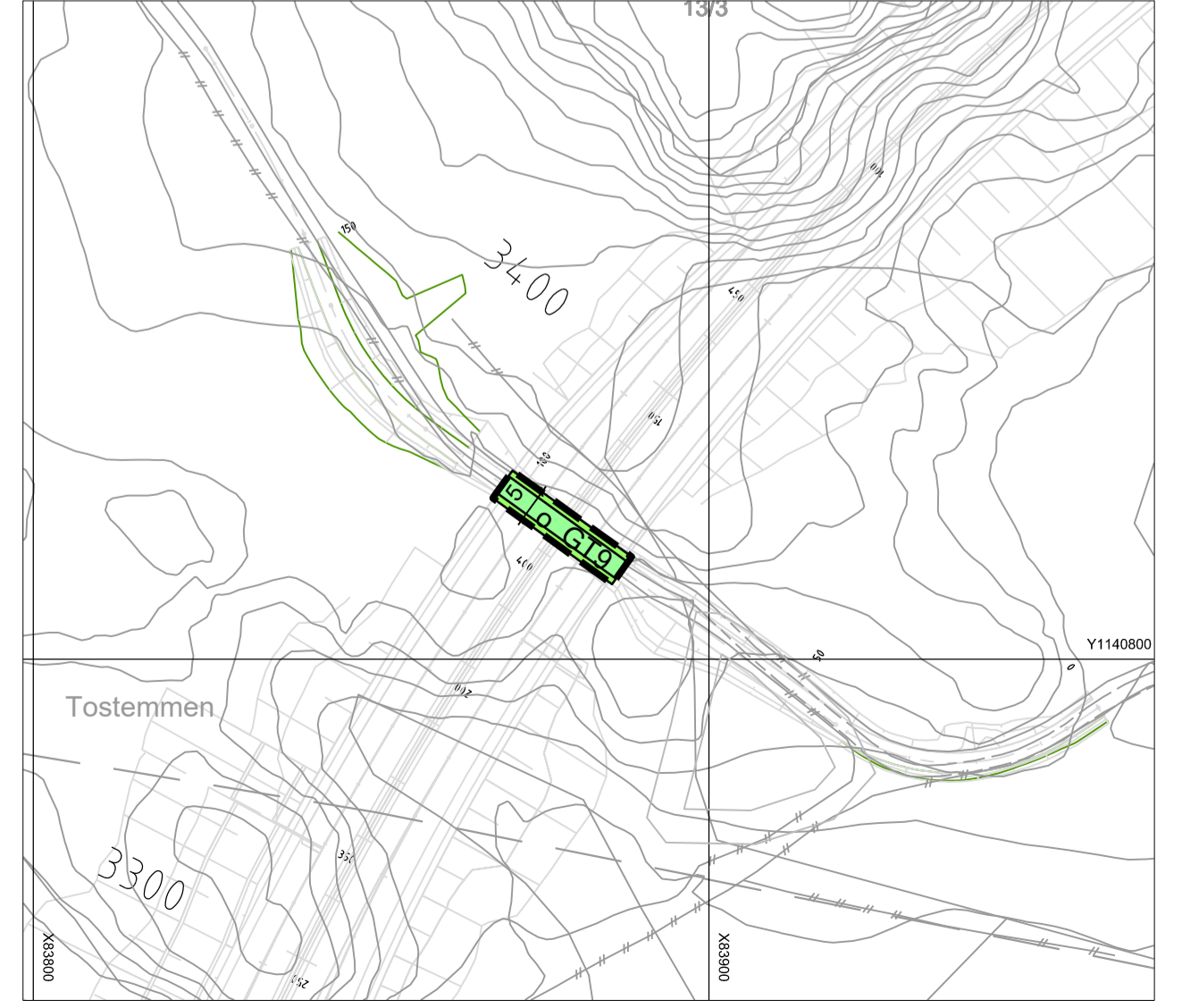
Kartopplysninger	Kilde for basiskart: Statens vegvesen	Ekvidistanse 1 m
	Dato for basiskart: 2017101	Kartmålestokk: 1:1000 (A1)
	Koordinatsystem: EUREF89 NTM Sone 5	
	Høydegrunnlag: NN2000	
Revisjon	Dato	Saksnr.
		Signatur

 <p>Detaljregulering for Fv. 47 Åkra sør - Veakrossen, alternativ 1 og 2 Med tilhørende bestemmelser</p>		PlanID: 1149_2107
Karmøy kommune	Dato	Signatur
Saksbehandling i følge plan- og bygningsloven		
Dato for oppstartsmøte	28.8.2017	
Kunngjøring oppstart av reguleringsplanarbeid	7.11.2017	
Periode for høring og offentlig ettersyn		
Behandling i Utvalg for teknisk og miljø		
Vedtatt kommunestyret		
Statens vegvesen	Dato: 29.3.2019 PROF-nummer: 11F0047R_014	Utarbeidet av: PLJE/WEG Saksbehandler: Jarle Stunes
		Tegningsnummer: R05

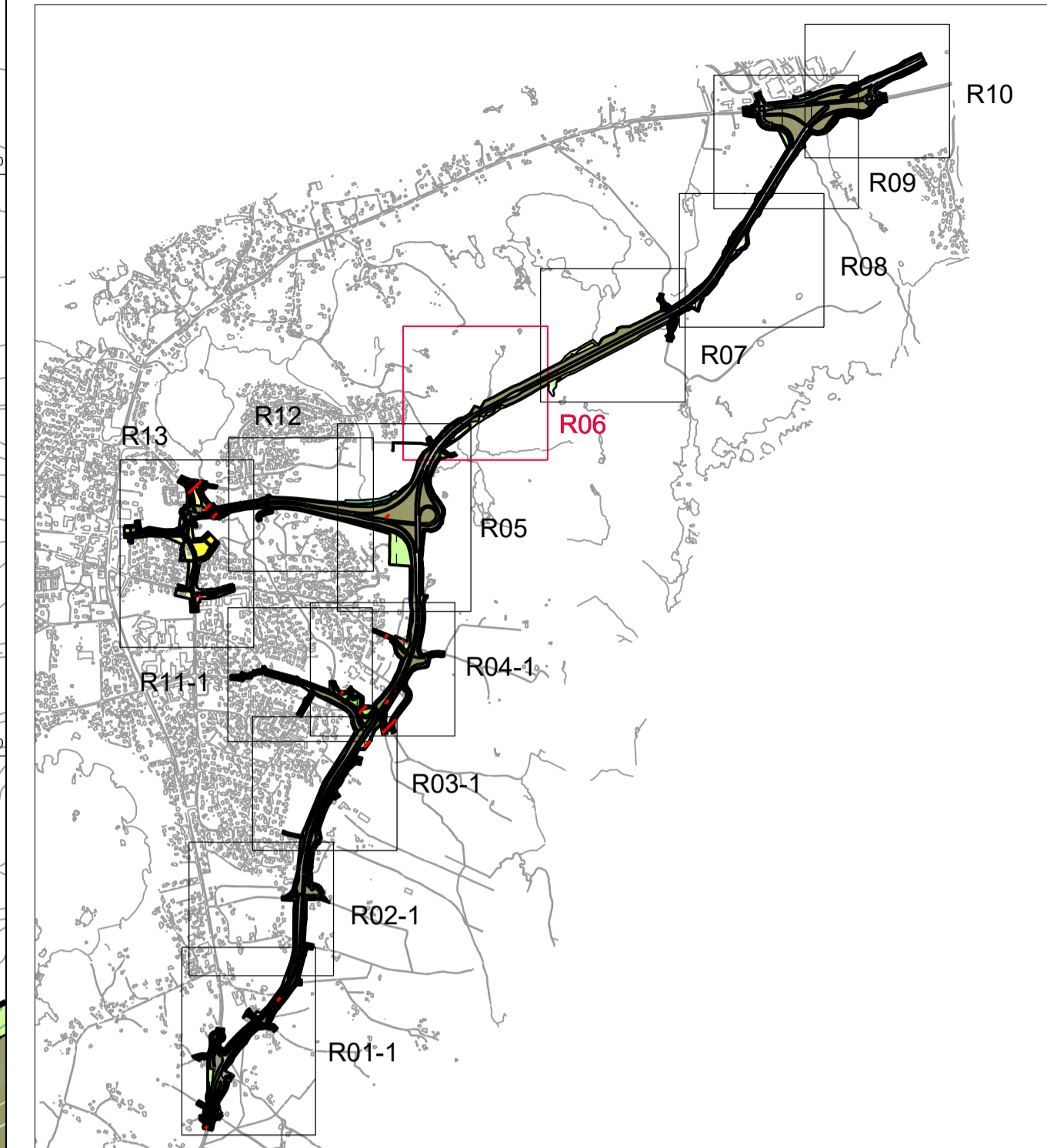
Vertikalnivå 1 (under grunnen) - Kulvert, M=1:1000 (A1)



Vertikalnivå 1 (under grunnen) - Kulvert, M=1:1000 (A1)



Oversiktstegning, M=1:25000 (A1)



Tegnforklaring

Reguleringsplan PBL 2008

§12-5. Nr. 1 - Bebyggelse og anlegg

- B** Boligbebyggelse
- BFS** Boligbebyggelse-frittliggende småhusbebyggelse
- BKS** Boligbebyggelse-konsentrert småhusbebyggelse
- BOP** Offentlig eller privat tjenesteyting
- BBH** Barnehage
- BE** Energianlegg
- BTK** Telekommunikasjonsanlegg
- BJT** Uteoppholdsareal
- BLK** Lekeplass
- BGU** Grav- og urnelund
- BKB** Bolig/forretning/kontor
- BKI** Kontor/industri
- BAA** Angitt bebyggelse og anleggsformål kombinert med andre angitte hovedformål

§12-5. Nr. 2 - Samferdselsanlegg og teknisk infrastruktur

- SKV** Kjøreveg
- SF** Fortau
- SGS** Gang-/sykkelveg
- SS** Sykkelveg/-felt
- SVT** Annen veggrunn - tekniske anlegg
- SVG** Annen veggrunn - grøntareal
- SKH** Kollektivholdeplass

§12-5. Nr. 3 - Grønnstruktur

- G** Blågrønnstruktur
- GT** Turveg
- GF** Friområde
- GP** Park
- GV** Vegetasjonsskjerm
- GAA** Angitt grønnstruktur kombinert med andre angitte hovedformål

§12-5. Nr. 5 - Landbruks-, natur- og friluftsmål samt reindrift

- LL** Landbruksformål

- LNA** Naturformål av LNFR
- LF** Friluftsmål
- LAA** LNFR formål kombinert med andre angitte hovedformål

§12-5. Nr. 6 - Bruk og vern av sjø og vassdrag med tilhørende strandsone

- VNV** Naturområde i sjø og vassdrag
- VFV** Friluftsområde i sjø og vassdrag

§12-6 - Hensynssoner

- #140** Friskt
- #130** Flomfare
- #130** Høyspenningsanlegg (inkl høyspenningskabler)

§12-7 - Bestemmelseområder

- #1** Midlertidig anleggs- og tiltaksområde
- #1-5** Midlertidig anleggs- og riggområde
- #6-9** Feunderganger
- #10** Utløpsbekk Killingtjern
- #11** Krav om nærmere undersøkelser, overvåking og klargjøring av virkninger
- #12** Tilkost konstruksjon

Linjesymbol

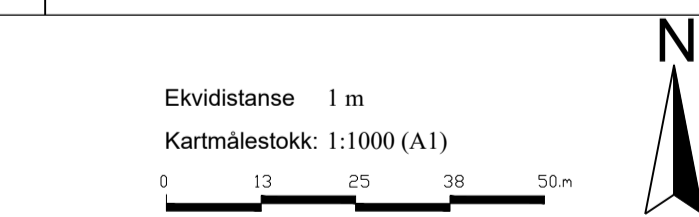
- Grense for sikringszone
- Planens begrensning
- Formålgrense
- Bestemmelsegrense
- Byggegrense
- Bebyggelse som forutsettes fjernet
- Regulert senterlinje
- Frisiklinje
- Regulert støyskjerm
- Bru
- Tunnel
- Grense for faresone
- Grense for angitt hensynssone
- Måle og avstandslinje

Punktsymboler

- ↓ Vegstenglingsfysiske sperre
- ↔ Avkjørsel - både inn og utkjøring
- + x,x Høyde på senterlinje veg

Kartopplysninger

Kilde for basiskart: Statens vegvesen
 Dato for basiskart: 20171101
 Koordinatsystem: EUREF89 NTM Sone 5
 Høydegrunnlag: NN2000



Revisjon Dato Saksnr. Signatur

Dato for oppstartsmøte 28.8.2017 Dato Saksnr. Signatur

Kunngjøring oppstart av reguleringsplanarbeid 7.11.2017

Behandling i Utvalg for teknisk og miljø

Vedtatt kommunestyret

Dato: 29.3.2019 Utarbeidet av: PLJE/WEG Tegningsnummer: R06

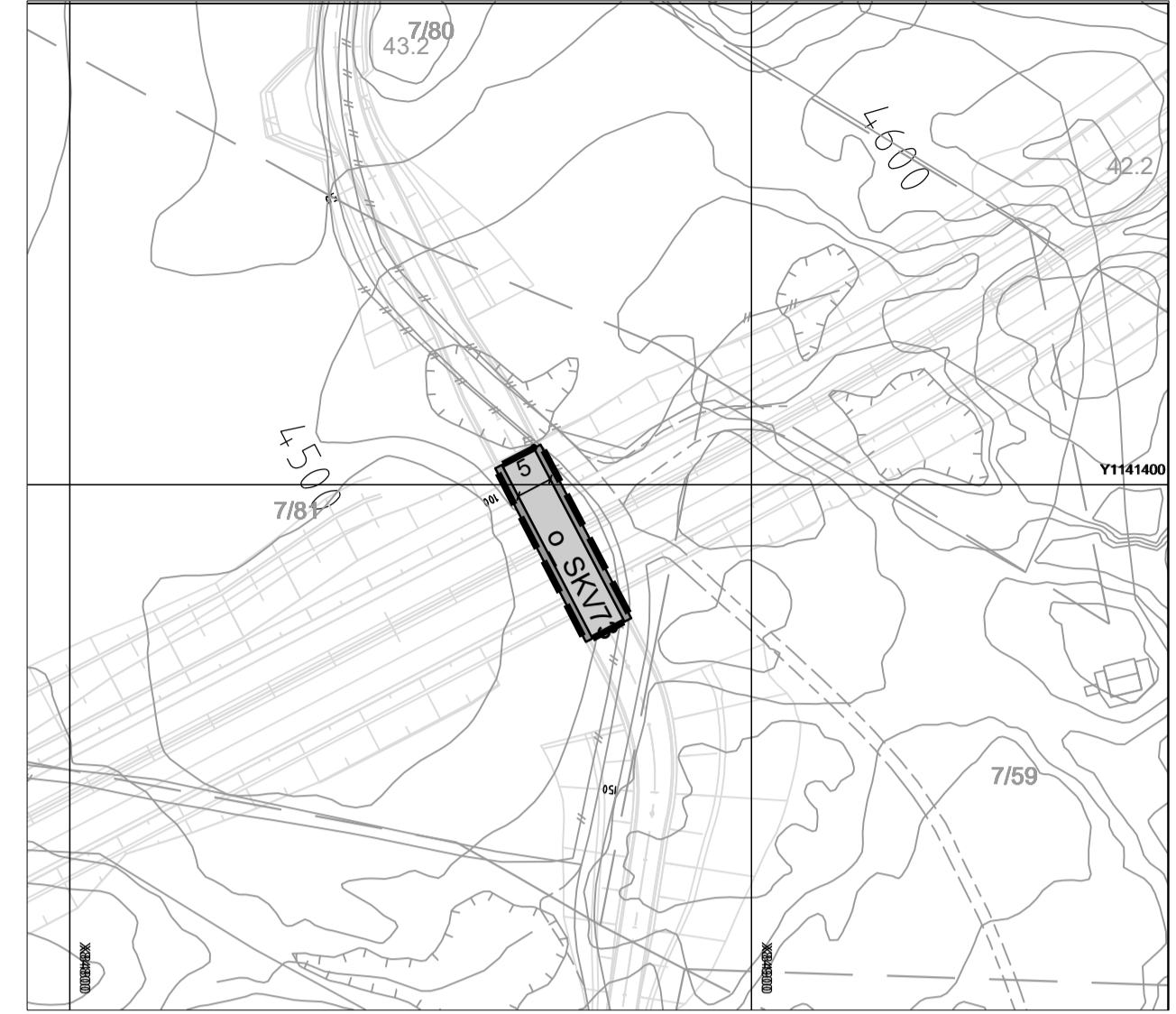
PROF-nummer: 11F0047R_014 Saksbehandler: Jarle Stunes

Statens vegvesen COWI

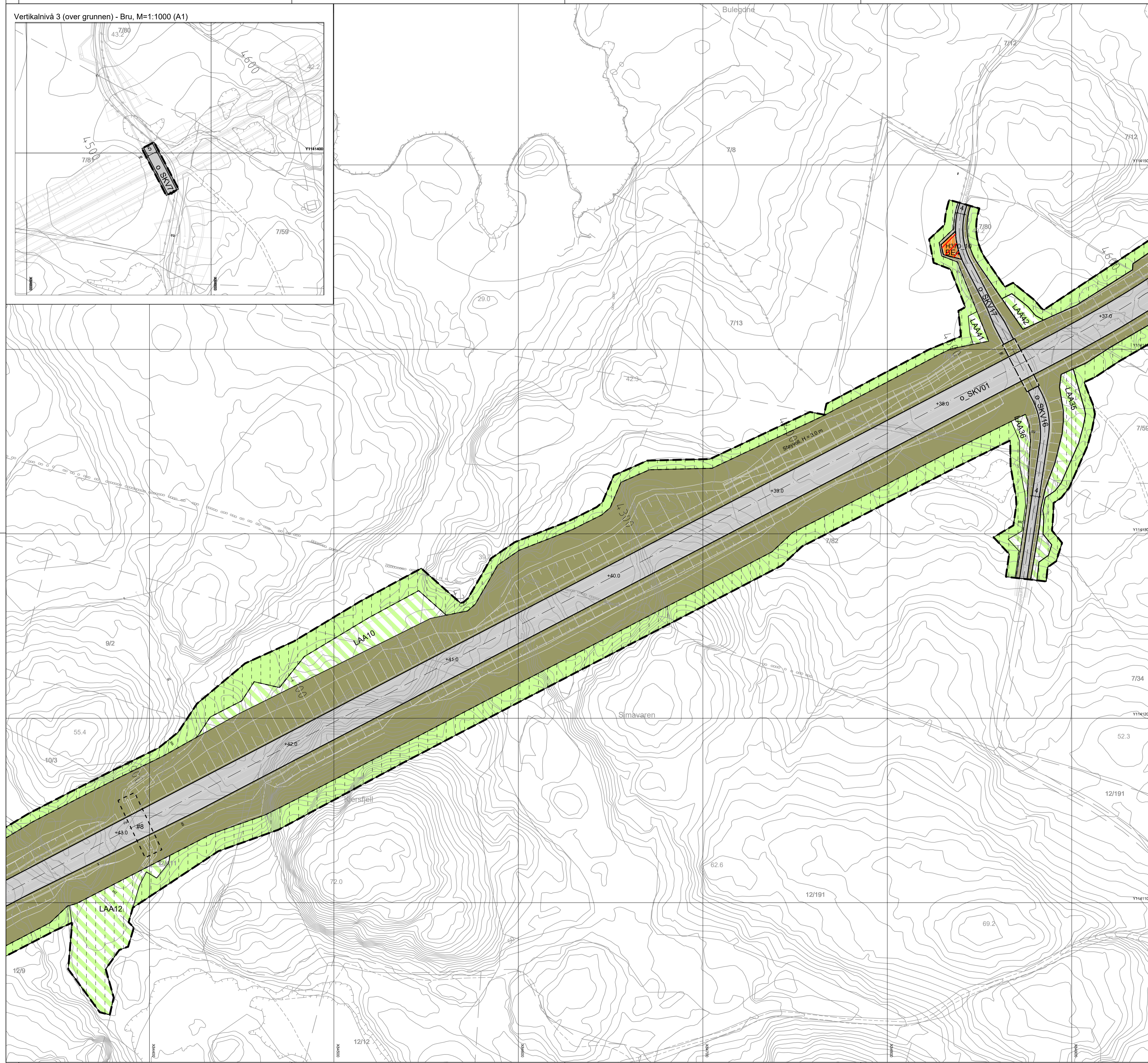
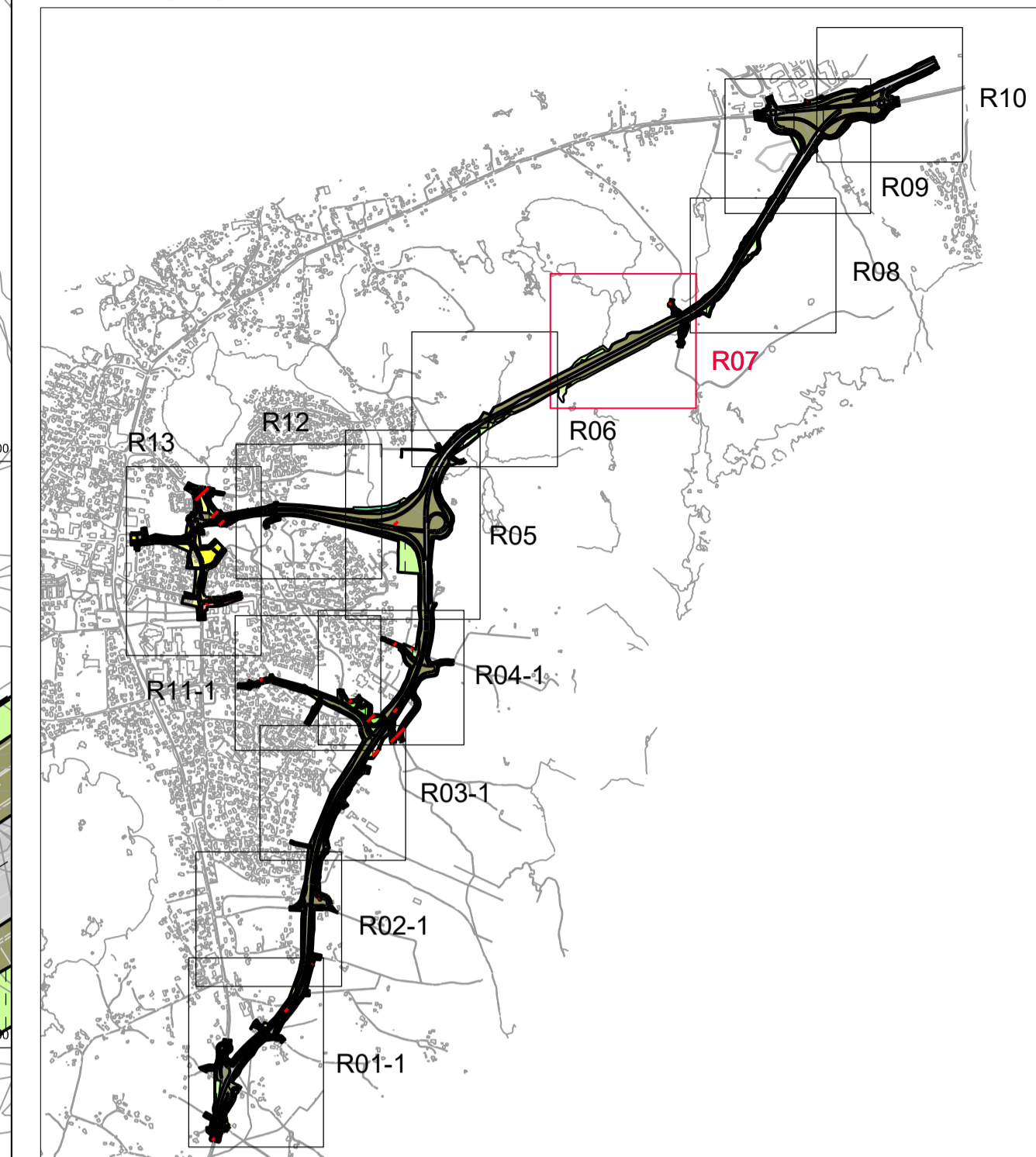
Karmøy kommune Saksbehandling i følge plan- og bygningsloven Dato Saksnr. Signatur

PlanID: 1149_2107

Vertikalnivå 3 (over grunnen) - Bru, M=1:1000 (A1)



Oversiktstegning, M=1:25000 (A1)



Tegnforklaring

Reguleringsplan PBL 2008

§12-5. Nr. 1 - Bebyggelse og anlegg

- B Boligbebyggelse
- BFS Boligbebyggelse-frittliggende småhusbebyggelse
- BKS Boligbebyggelse-konsentrert småhusbebyggelse
- BOP Offentlig eller privat tjenesteyting
- BBH Barnehage
- BE Energianlegg
- BTK Telekommunikasjonsanlegg
- BUT Uteoppholdsareal
- BLK Lekeplass
- BGU Grav- og urnelund
- BKB Bolig/forretning/kontor
- BKB Kontor/industri
- BAA Angitt bebyggelse og anleggsformål kombinert med andre angitte hovedformål

§12-5. Nr. 2 - Samferdselsanlegg og teknisk infrastruktur

- SKV Kjøreveg
- SF Fortau
- SGS Gang-/sykkelveg
- SS Sykkelveg/felt
- SVT Annen veggrunn - tekniske anlegg
- SVG Annen veggrunn - grøntareal
- SKH Kollektivholdeplass

§12-5. Nr. 3 - Grønnstruktur

- G Blågrønnstruktur
- GT Turveg
- GF Friområde
- GP Park
- GV Vegetasjonsskjerm
- GAA Angitt grønnstruktur kombinert med andre angitte hovedformål

§12-5. Nr. 5 - Landbruks-, natur- og friluftformål samt reindrift

- LL Landbruksformål

- LNA Naturformål av LNFR
- LF Friluftformål
- LAA LNFR formål kombinert med andre angitte hovedformål

§12-5. Nr. 6 - Bruk og vern av sjø og vassdrag med tilhørende strandsone

- VNV Naturområde i sjø og vassdrag
- VFV Friluftsområde i sjø og vassdrag

§12-6 - Hensynssoner

- #140 Frisikt
- #130 Flomfare
- #130 Høyspenningsanlegg (inkl høyspentkabler)

§12-7 - Bestemmelsesområder

- #7 Midlertidig anleggs- og tiltaksområde
- #1-5 Midlertidig anleggs- og riggområde
- #6-9 Feunderganger
- #10 Utløpsbekk Killingtjern
- #11 Krav om nærmere undersøkelser, overvåking og klargjøring av virkninger
- #12 Tilkost konstruksjon

Linjesymbol

- Grense for sikringszone
- Planens begrensning
- Formålgrense
- Bestemmelsegrense
- Byggegrense
- Bebyggelse som forutsettes fjernet
- Regulert senterlinje
- Frisiktlinje
- Regulert støyskjerm
- Bru
- Tunnel
- Grense for faresone
- Grense for angitt hensynssone
- Måle og avstandslinje

Punktsymboler

- Vegstenglingsfysisk sperre
- Avkjørsel - både inn og utkjøring
- Høyde på senterlinje veg

Kartopplysninger

Kilde for basiskart: Statens vegvesen

Dato for basiskart: 20171101

Koordinatsystem: EUREF89 NTM Sone 5

Høydegrunnlag: NN2000

Ekvidistanse 1 m

Kartmålestokk: 1:1000 (A1)

0 13 25 38 50 m

Revisjon: _____ Dato: _____ Saksnr.: _____ Signatur: _____

Detalregulering for Fv. 47 Åkra sør - Veakrossen, alternativ 1 og 2

Med tilhørende bestemmelser

PlanID: 1149_2107

Saksbehandling i følge plan- og bygningsloven	Dato	Saksnr.	Signatur
Dato for oppstartsmøte	28.8.2017		
Kunngjøring oppstart av reguleringsplanarbeid	7.11.2017		
Periode for høring og offentlig ettersyn			
Behandling i Utvalg for teknisk og miljø			
Vedtatt kommunestyret			

Statens vegvesen

COWI

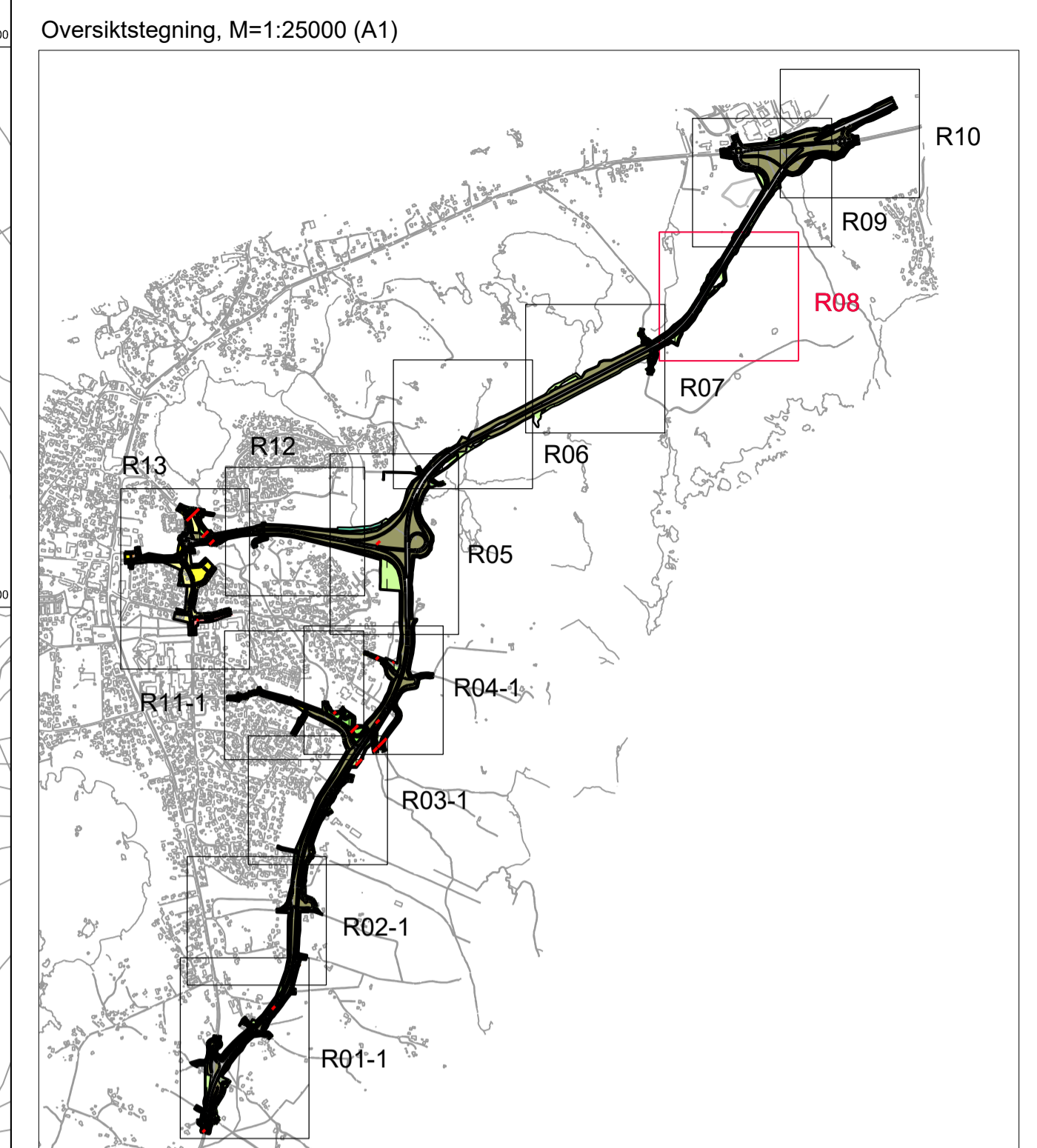
Dato: 29.3.2019

PROF-nummer: 11F0047R_014

Utarbeidet av: PLJE/WEG

Saksbehandler: Jarle Stunes

Tegningsnummer: R07



Tegnforklaring

Reguleringsplan PBL 2008

§12-5. Nr. 1 - Bebyggelse og anlegg

- B Boligbebyggelse
- BFS Boligbebyggelse-frittliggende småhusbebyggelse
- BKS Boligbebyggelse-konsentrert småhusbebyggelse
- BOP Offentlig eller privat tjenesteyting
- BBH Barnehage
- BE Energianlegg
- BTK Telekommunikasjonsanlegg
- BUT Uteoppholdsareal
- BLK Lekeplass
- BKG Grav- og urnelund
- BKB Bolig/forretning/kontor
- BKI Kontor/industri
- BAA Angitt bebyggelse og anleggsformål kombinert med andre angitte hovedformål

§12-5. Nr. 2 - Samferdselsanlegg og teknisk infrastruktur

- SKV Kjøreveg
- SF Fortau
- SGS Gang-/sykkelveg
- SS Sykkelveg/-felt
- SVT Annen veggrunn - tekniske anlegg
- SVG Annen veggrunn - grøntareal
- SKH Kollektivholdeplass

§12-5. Nr. 3 - Grønnstruktur

- G Blågrønnstruktur
- GT Turveg
- GF Friområde
- GP Park
- GV Vegetasjonsskjerm
- GAA Angitt grønnstruktur kombinert med andre angitte hovedformål

§12-5. Nr. 5 - Landbruks-, natur- og friluftformål samt reindrift

- LL Landbruksformål
- LNA Naturformål av LNFR
- LF Friluftformål
- LAA LNFR formål kombinert med andre angitte hovedformål

§12-5. Nr. 6 - Bruk og vern av sjø og vassdrag med tilhørende strandsone

- VNV Naturområde i sjø og vassdrag
- VFV Friluftsområde i sjø og vassdrag

§12-6 - Hensynssoner

- #140 Frisikt
- #142 Flomfare
- #137 Høyspenningsanlegg (inkl høyspentkabler)

§12-7 - Bestemmelsesområder

- #1 Midlertidig anleggs- og tiltaksområde
- #1-5 Midlertidig anleggs- og riggområde
- #6-9 Feunderganger
- #10 Utløpsbekk Killingtjern
- #11 Krav om nærmere undersøkelser, overvåking og klargjøring av virkninger
- #12 Tilkomst konstruksjon

Linjesymbol

- - - - - Grense for sikringszone
- - - - - Planens begrensning
- - - - - Formålgrense
- - - - - Bestemmelsegrense
- - - - - Byggegrense
- - - - - Bebyggelse som forutsettes fjernet
- - - - - Regulert senterlinje
- - - - - Frisiktlinje
- - - - - Regulert støyskjerm
- - - - - Bru
- - - - - Tunnel
- - - - - Grense for faresone
- - - - - Grense for angitt hensynssone
- - - - - Måle og avstandslinje

Punktsymboler

- ↓ Vegstenglingsfysiske sperre
- ↔ Avkjørsel - både inn og utkjøring
- + x,x Høyde på senterlinje veg

Kartopplysninger

Kilde for basiskart: Statens vegvesen
 Dato for basiskart: 20171101
 Koordinatsystem: EUREF89 NTM Sone 5
 Høydegrunnlag: NN2000

Ekvidistanse 1 m
 Kartmålestokk: 1:1000 (A1)

Revisjon Dato Saksnr. Signatur

Statens vegvesen

COWI

Dato: 29.3.2019
 PROF-nummer: 11F0047R_014

Utarbeidet av: PLJE/WEG
 Saksbehandler: Jarle Stunes

Tegningsnummer: R08

Detaljregulering for
Fv. 47 Åkra sør - Veakrossen, alternativ 1 og 2
 Med tilhørende bestemmelser

PlanID: 1149_2107

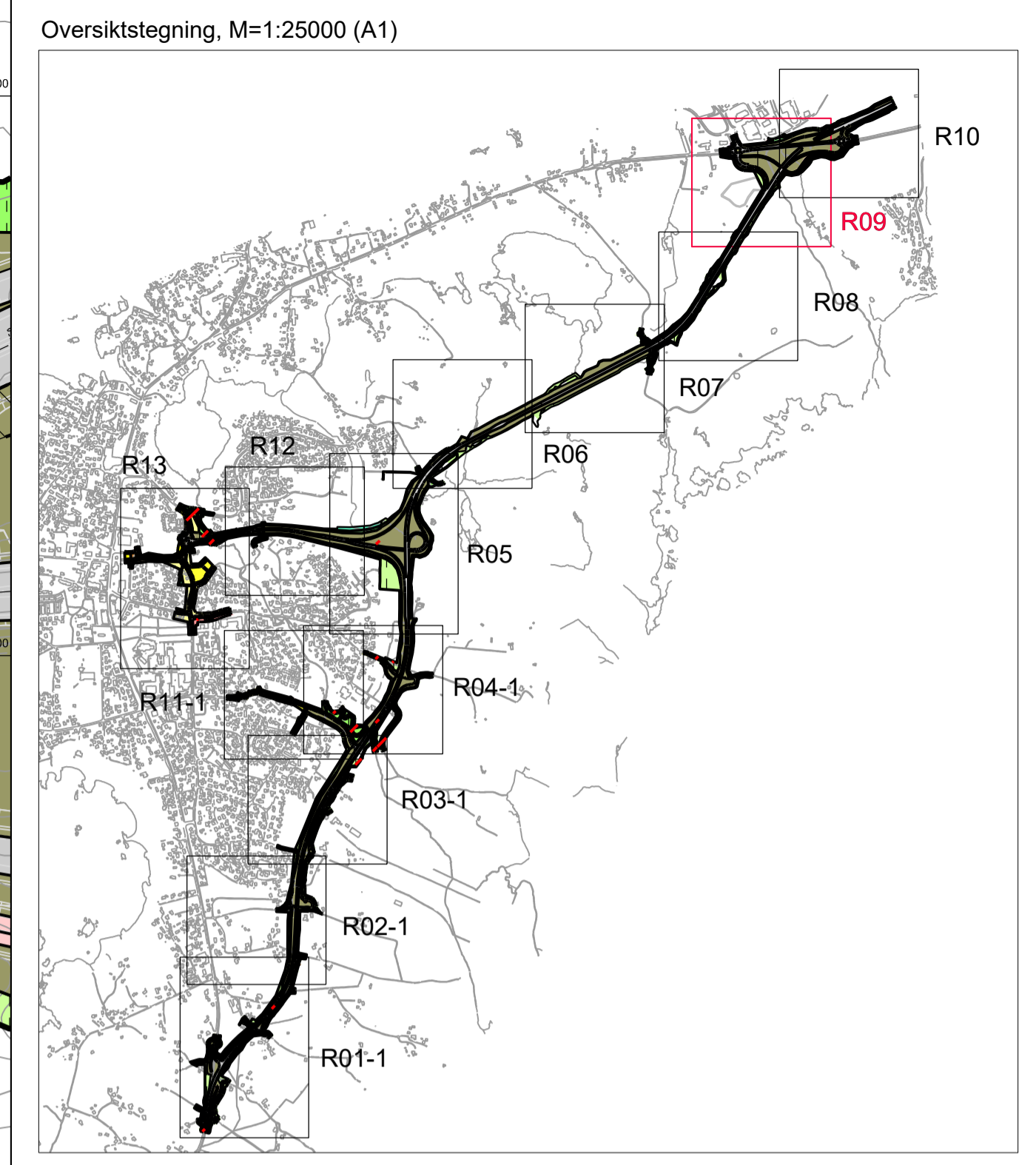
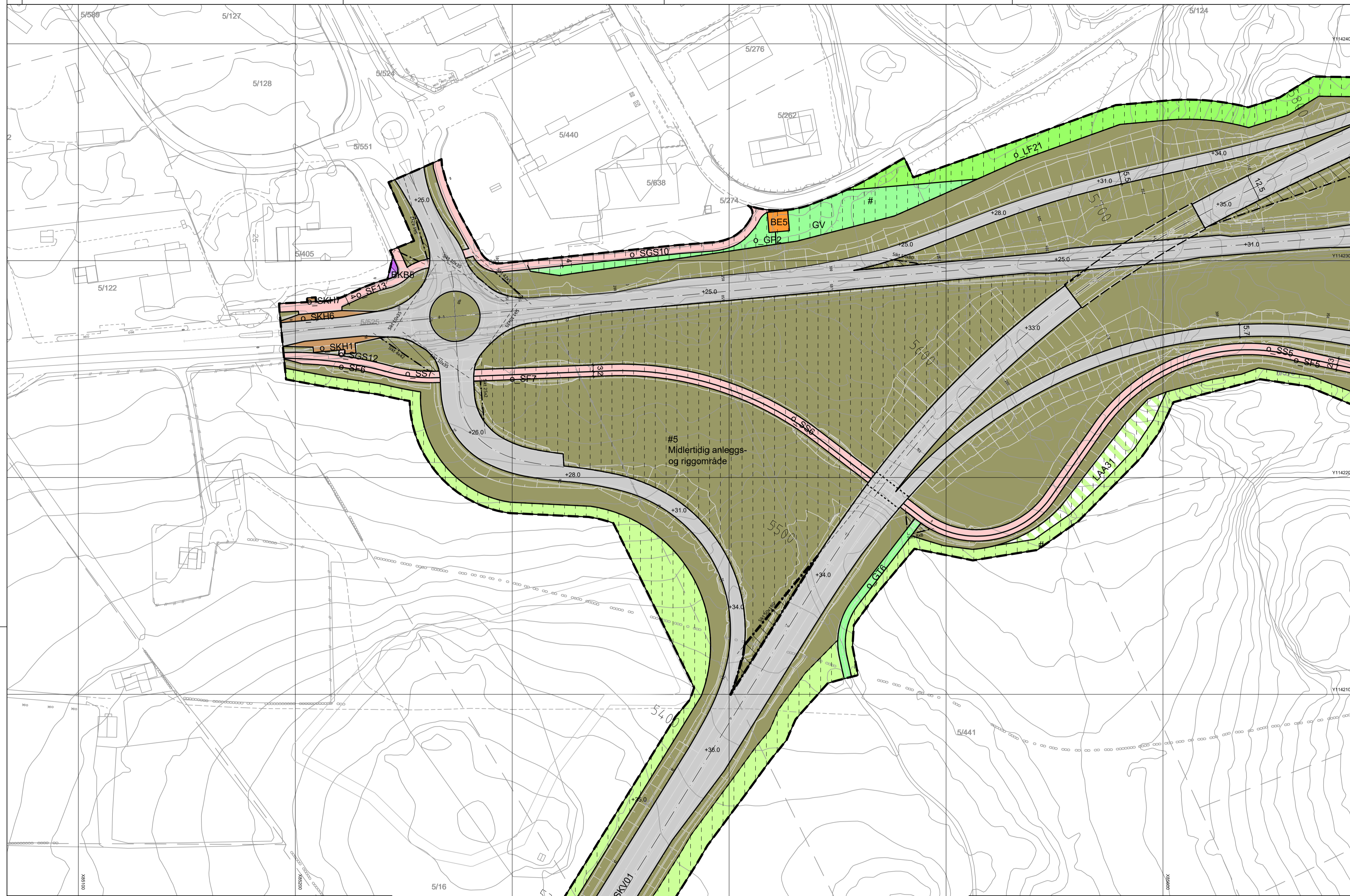
Saksbehandling i følge plan- og bygningsloven

Dato: 28.8.2017
 Kunnngjøring oppstart av reguleringsplanarbeid

Dato: 7.11.2017
 Periode for høring og offentlig ettersyn

Behandling i Utvalg for teknisk og miljø

Vedtatt kommunestyret



Tegnforklaring

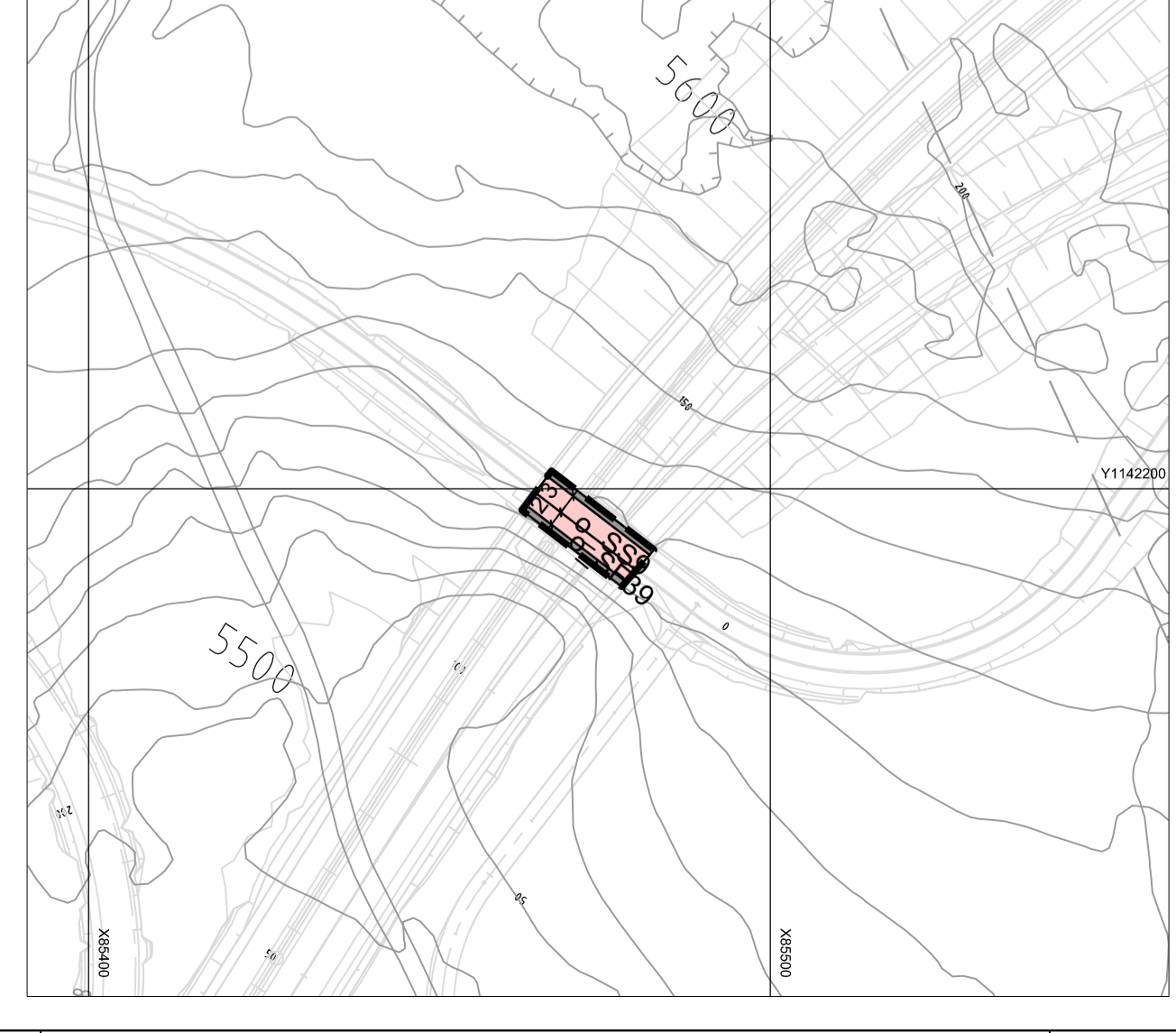
Reguleringsplan PBL 2008

- §12-5. Nr. 1 - Bebyggelse og anlegg**
- B Boligbebyggelse
 - BFS Boligbebyggelse-frittliggende småhusbebyggelse
 - BKS Boligbebyggelse-konsentrert småhusbebyggelse
 - BOP Offentlig eller privat tjenesteyting
 - BBH Barnehage
 - BE Energianlegg
 - BTK Telekommunikasjonsanlegg
 - BUT Uteoppholdsareal
 - BLK Lekeplass
 - BGU Grav- og urnelund
 - BKB Bolig/forretning/kontor
 - BKB Kontor/industri
 - BAA Angitt bebyggelse og anleggsformål kombinert med andre angitte hovedformål
- §12-5. Nr. 2 - Samferdselsanlegg og teknisk infrastruktur**
- SKV Kjøreveg
 - SF Fortau
 - SGS Gang-/sykkelveg
 - SS Sykkelveg/-felt
 - SVT Annen veggrunn - tekniske anlegg
 - SVG Annen veggrunn - grøntareal
 - SKH Kollektivholdeplass
- §12-5. Nr. 3 - Grønnstruktur**
- G Blågrønnstruktur
 - GT Turveg
 - GF Friområde
 - GP Park
 - GV Vegetasjonsskjerm
 - GAA Angitt grønnstruktur kombinert med andre angitte hovedformål
- §12-5. Nr. 5 - Landbruks-, natur- og friluftformål samt reindrift**
- LL Landbruksformål

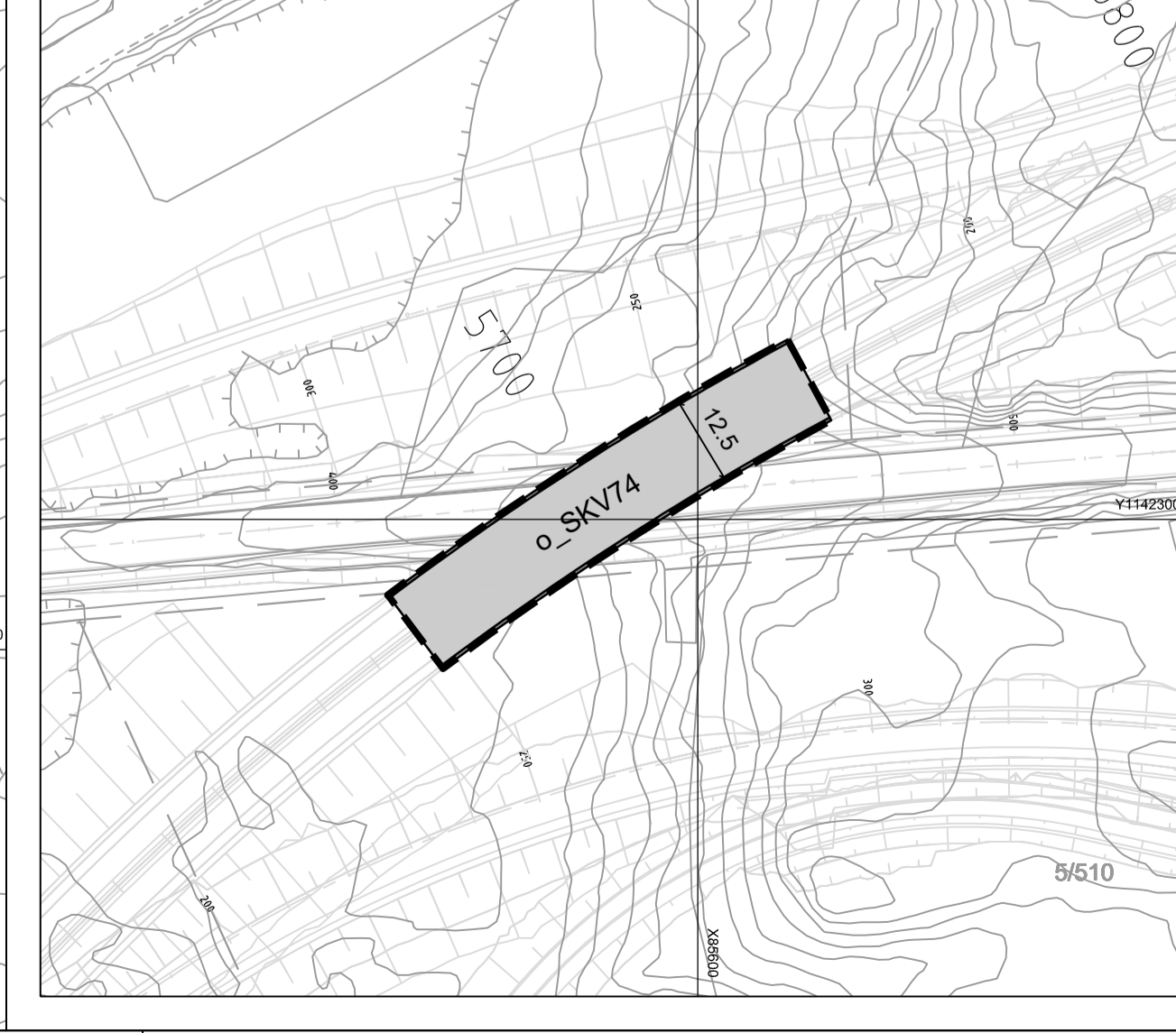
- LNA Naturformål av LNFR
 - LF Friluftformål
 - LAA LNFR formål kombinert med andre angitte hovedformål
- §12-5. Nr. 6 - Bruk og vern av sjø og vassdrag med tilhørende strandsone**
- VNV Naturområde i sjø og vassdrag
 - VFV Friluftsområde i sjø og vassdrag
- §12-6 - Hensynssoner**
- H40 Frisikt
 - H30 Flomfare
 - H37 Høyspenningsanlegg (inkl høyspenningskabler)
- §12-7 - Bestemmelsesområder**
- #7 Midlertidig anleggs- og tiltaksområde
 - #1-5 Midlertidig anleggs- og riggområde
 - #6-9 Feunderganger
 - #10 Utløpsbekk Killingtjern
 - #11 Krav om nærmere undersøkelser, overvåking og klargjøring av virkninger
 - #12 Tilkost konstruksjon

- Linjesymbol**
- Grense for sikringszone
 - Planens begrensning
 - Formålgrense
 - Bestemmelsegrense
 - Byggegrense
 - Bebyggelse som forutsettes fjernet
 - Regulert senterlinje
 - Frisiktlinje
 - Regulert støyskjerm
 - Bru
 - Tunnel
 - Grense for faresone
 - Grense for angitt hensynssone
 - Måle og avstandslinje
- Punktsymboler**
- | Vegstenglingsfysiske sperre
 - ↔ Avkjørsel - både inn og utkjøring
 - + x,x Høyde på senterlinje veg

Vertikalnivå 1 (under grunnen) - Kulvert, M=1:1000 (A1)



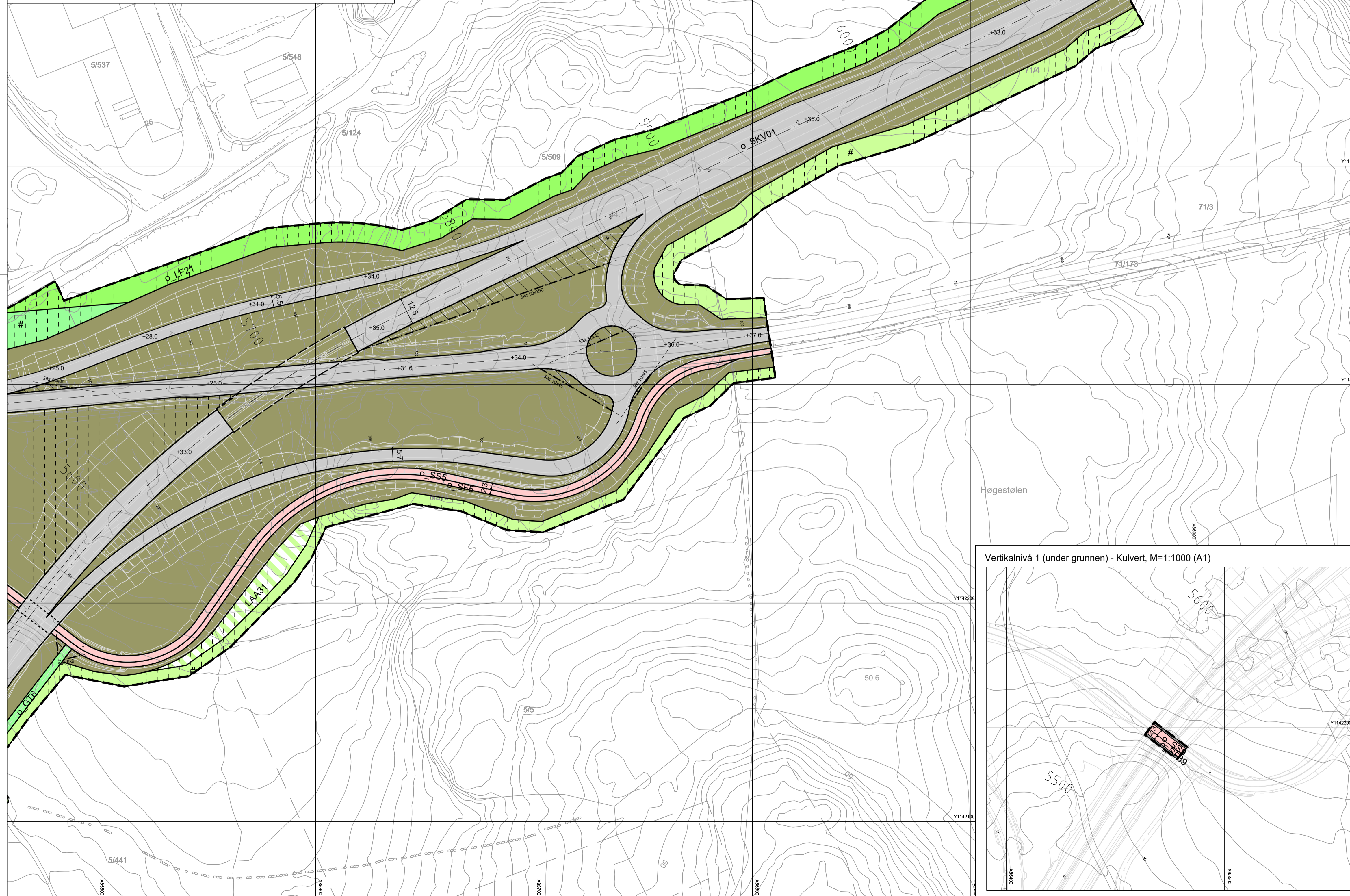
Vertikalnivå 3 (over grunnen) - Bru, M=1:1000 (A1)



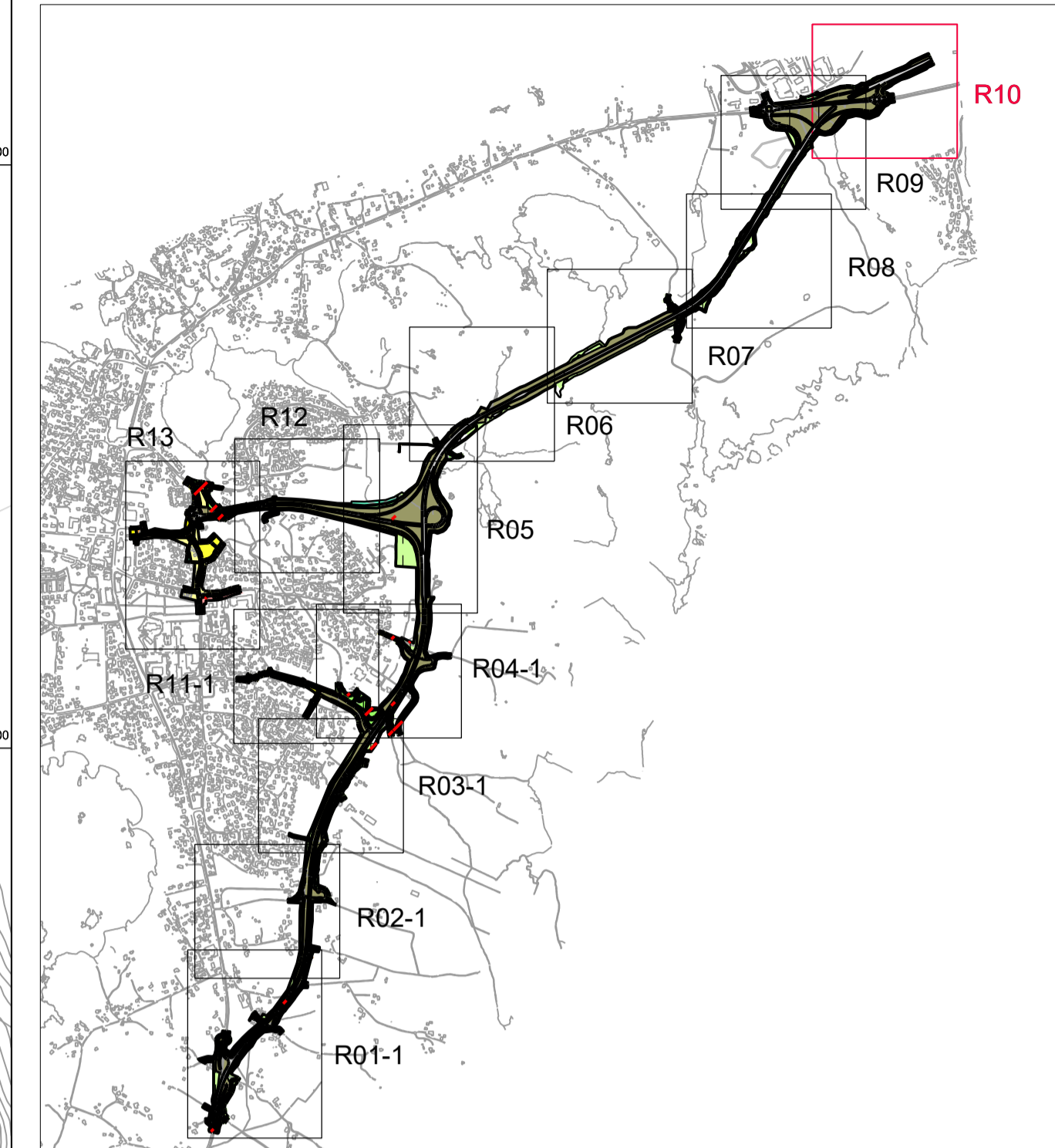
Kartopplysninger	Kilde for basiskart: Statens vegvesen	Ekvidistanse 1 m	N
Dato for basiskart: 20171101	Koordinatsystem: EUREF89 NTM Sone 5	Kartmålestokk: 1:1000 (A1)	
Høydegrunnlag: NN2000	Revisjon	Dato	Saksnr.
			Signatur

			PlanID: 1149_2107
<p>Detalregulering for Fv. 47 Åkra sør - Veakrossen, alternativ 1 og 2 Med tilhørende bestemmelser</p>			
Saksbehandling i følge plan- og bygningsloven	Dato	Saksnr.	Signatur
Dato for oppstartsmøte	28.8.2017		
Kunngjøring oppstart av reguleringsplanarbeid	7.11.2017		
Periode for høring og offentlig ettersyn			
Behandling i Utvalg for teknisk og miljø			
Vedtatt kommunestyret			
		Dato: 29.3.2019 PROF-nummer: 11F0047R_014	Utarbeidet av: PLJE/WEG Saksbehandler: Jarle Stunes Tegningsnummer: R09

Vertikalnivå 3 (over grunnen) - Bru, M=1:1000 (A1)



Oversiktstegning, M=1:25000 (A1)



Tegnforklaring

Reguleringsplan PBL 2008

§12-5. Nr. 1 - Bebyggelse og anlegg

- B Boligbebyggelse
- BFS Boligbebyggelse-frittliggende småhusbebyggelse
- BKS Boligbebyggelse-konsentrert småhusbebyggelse
- BOP Offentlig eller privat tjenesteyting
- BBH Barnehage
- BE Energianlegg
- BTK Telekommunikasjonsanlegg
- BUT Uteoppholdsareal
- BLK Lekeplass
- BGU Grav- og urnelund
- BKB Bolig/forretning/kontor
- BKI Kontor/industri
- BAA Angitt bebyggelse og anleggsformål kombinert med andre angitte hovedformål

§12-5. Nr. 2 - Samferdselsanlegg og teknisk infrastruktur

- SKV Kjørveg
- SF Fortau
- SGS Gang-/sykkelveg
- SS Sykkelveg/-felt
- SVT Annen veggrunn - tekniske anlegg
- SVG Annen veggrunn - grøntareal
- SKH Kollektivholdeplass

§12-5. Nr. 3 - Grønnstruktur

- G Blågrønnstruktur
- GT Turveg
- GF Friområde
- GP Park
- GV Vegetasjonsskjerm
- GAA Angitt grønnstruktur kombinert med andre angitte hovedformål

§12-5. Nr. 5 - Landbruks-, natur- og friluftformål samt reindrift

- LL Landbruksformål

- LNA Naturformål av LNFR
- LF Friluftformål
- LAA LNFR formål kombinert med andre angitte hovedformål

§12-5. Nr. 6 - Bruk og vern av sjø og vassdrag med tilhørende strandsone

- VNV Naturområde i sjø og vassdrag
- VFV Friluftsområde i sjø og vassdrag

§12-6 - Hensynssoner

- #140 Frisikt
- #130 Flomfare
- #1370 Høy spenningsanlegg (inkl høyspenningskabler)

§12-7 - Bestemmelsesområder

- #7 Midlertidig anleggs- og tiltaksområde
- #1-5 Midlertidig anleggs- og riggområde
- #8-9 Feunderganger
- #10 Utløpsbekk Killingtjern
- #11 Krav om nærmere undersøkelser, overvåking og klargjøring av virkninger
- #12 Tilkomst konstruksjon

Linjesymbol

- Grense for sikringszone
- Planens begrensning
- Formålgrense
- Bestemmelsegrense
- Byggegrense
- Bebyggelse som forutsettes fjernet
- Regulert senterlinje
- Frisiktlinje
- Regulert støyskjerm
- Bru
- Tunnel
- Grense for faresone
- Grense for angitt hensynssone
- Måle og avstandslinje

Punktsymboler

- Vegstenglingslysisk sperre
- Avkjørsel - både inn og utkjøring
- Høyde på senterlinje veg

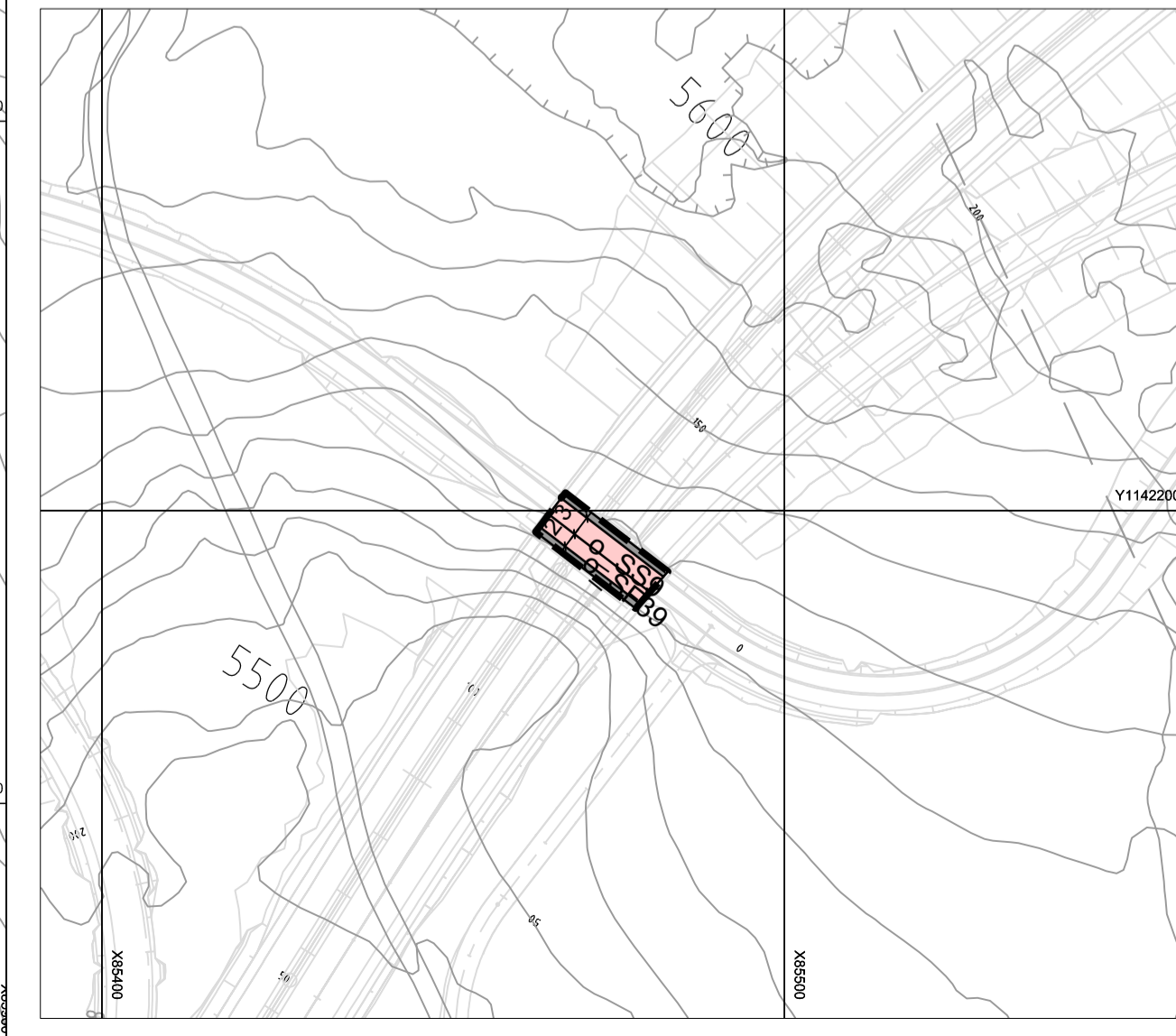
Kartopplysninger

Kilde for basiskart: Statens vegvesen
 Dato for basiskart: 20171101
 Koordinatsystem: EUREF89 NTM Sone 5
 Høydegrunnlag: NN2000

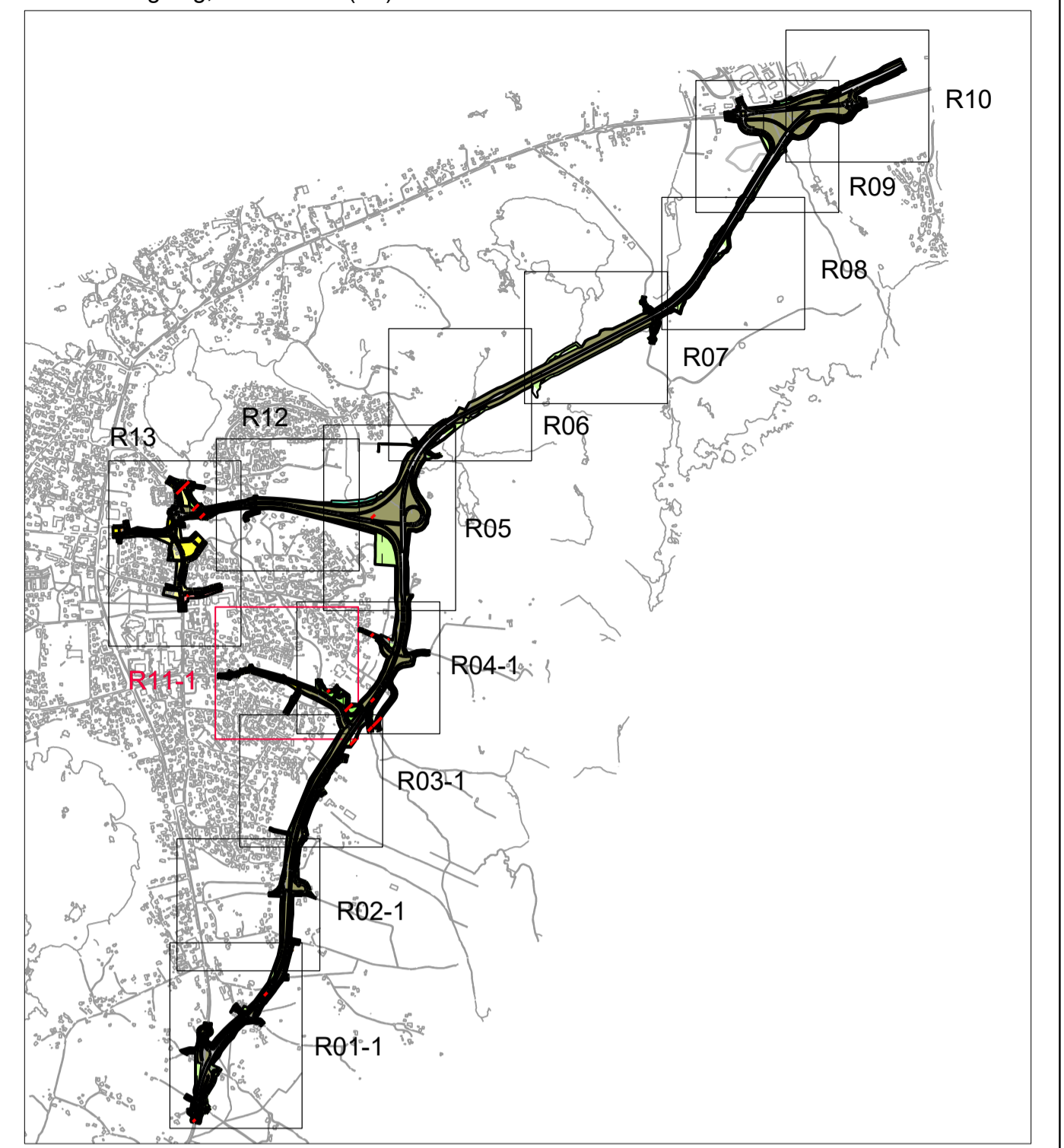
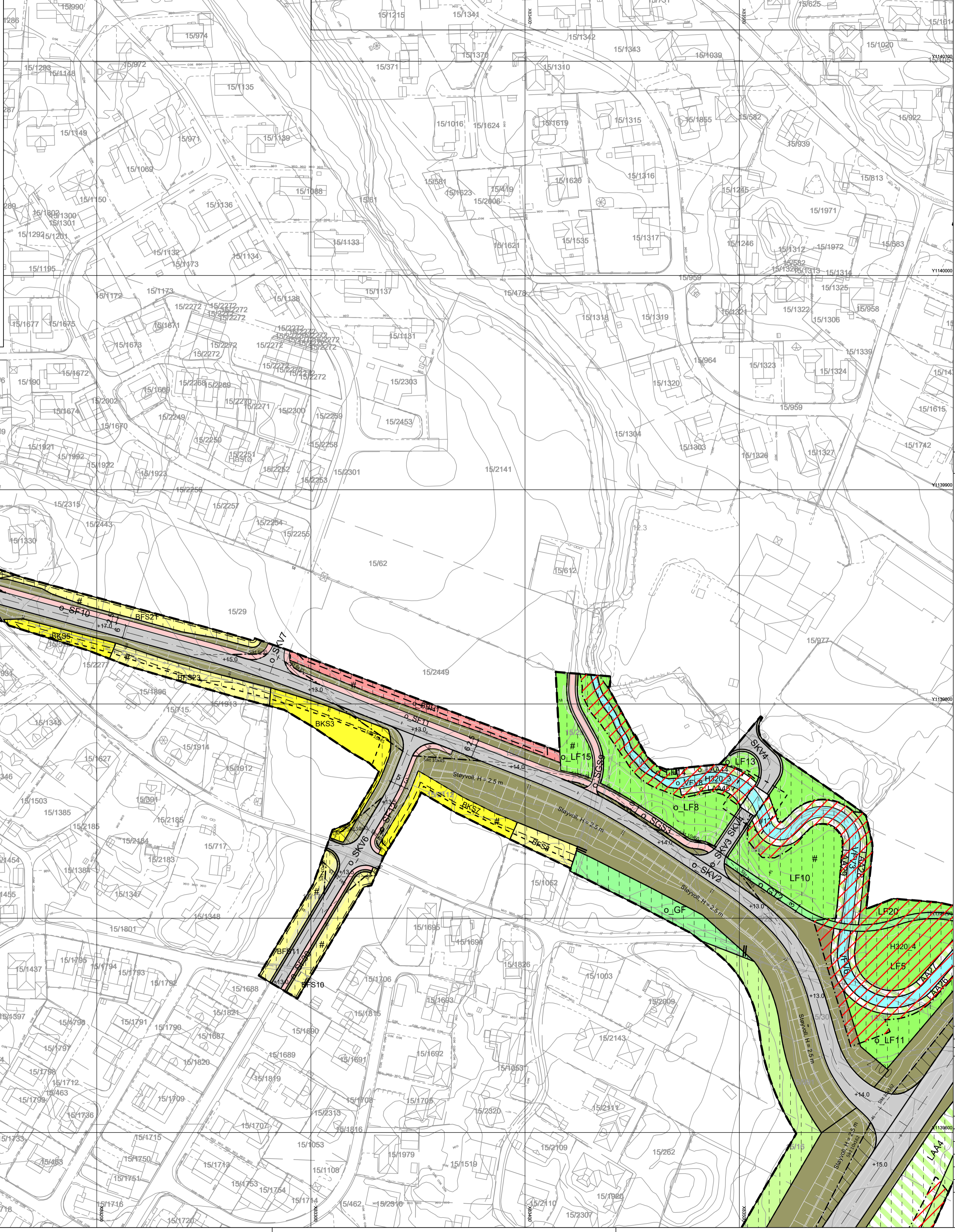
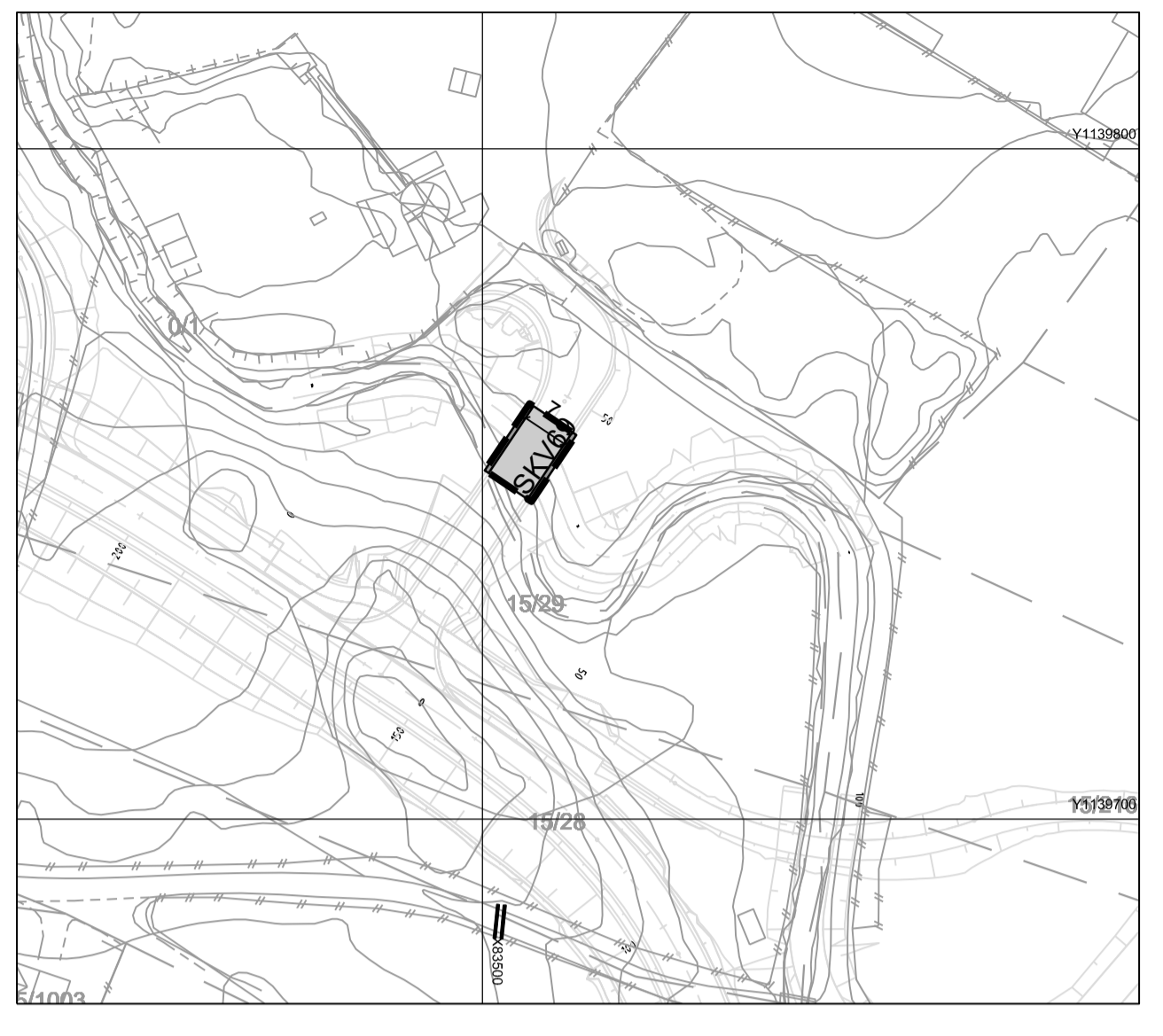
Ekvidistanse 1 m
 Kartmålestokk: 1:1000 (A1)

Revisjon Dato Saksnr. Signatur

Vertikalnivå 1 (under grunnen) - Kulvert, M=1:1000 (A1)



 Detaljregulering for Fv. 47 Åkra sør - Veakrossen, alternativ 1 og 2 Med tilhørende bestemmelser		PlanID: 1149_2107
Karmøy kommune Saksbehandling i følge plan- og bygningsloven		Dato Saksnr. Signatur
Dato for oppstartsmøte		28.8.2017
Kunngjøring oppstart av reguleringsplanarbeid		7.11.2017
Periode for høring og offentlig ettersyn		
Behandling i Utvalg for teknisk og miljø		
Vedtak kommunestyret		
 Statens vegvesen	 COWI	Dato: 29.3.2019 PROF-nummer: 11F0047R_014
		Utarbeidet av: PLJE/WEG Saksbehandler: Jarle Stunes
		Tegningsnummer: R10



Tegnforklaring

Reguleringsplan PBL 2008

§12-5. Nr. 1 - Bebyggelse og anlegg

- B Boligbebyggelse
- BFS Boligbebyggelse-frittliggende småhusbebyggelse
- BKS Boligbebyggelse-konsentrert småhusbebyggelse
- BOP Offentlig eller privat tjenesteyting
- BBH Barnehage
- BE Energianlegg
- BTK Telekommunikasjonsanlegg
- BUT Uteoppholdsareal
- BLK Lekeplass
- BGU Grav- og urnelund
- BKB Bolig/forretning/kontor
- BKB Kontor/industri
- BAA Angitt bebyggelse og anleggsformål kombinert med andre angitte hovedformål

§12-5. Nr. 2 - Samferdselsanlegg og teknisk infrastruktur

- SKV Kjøreveg
- SF Fortau
- SGS Gang-/sykkelveg
- SS Sykkelveg/-felt
- SVT Annen veggrunn - tekniske anlegg
- SVG Annen veggrunn - grøntareal
- SKH Kollektivholdeplass

§12-5. Nr. 3 - Grønnstruktur

- G Blågrønnstruktur
- GT Turveg
- GF Friområde
- GP Park
- GV Vegetasjonsskjerm
- GAA Angitt grønnstruktur kombinert med andre angitte hovedformål

§12-5. Nr. 5 - Landbruks-, natur- og friluftformål samt reindrift

- LL Landbruksformål

- LNA Naturformål av LNFR
- LF Friluftformål
- LAA LNFR formål kombinert med andre angitte hovedformål

- §12-6 - Hensynssoner
- H40 Frisikt
 - H42 Flomfare
 - H370 Høyspeningsanlegg (inkl høyspentkabler)

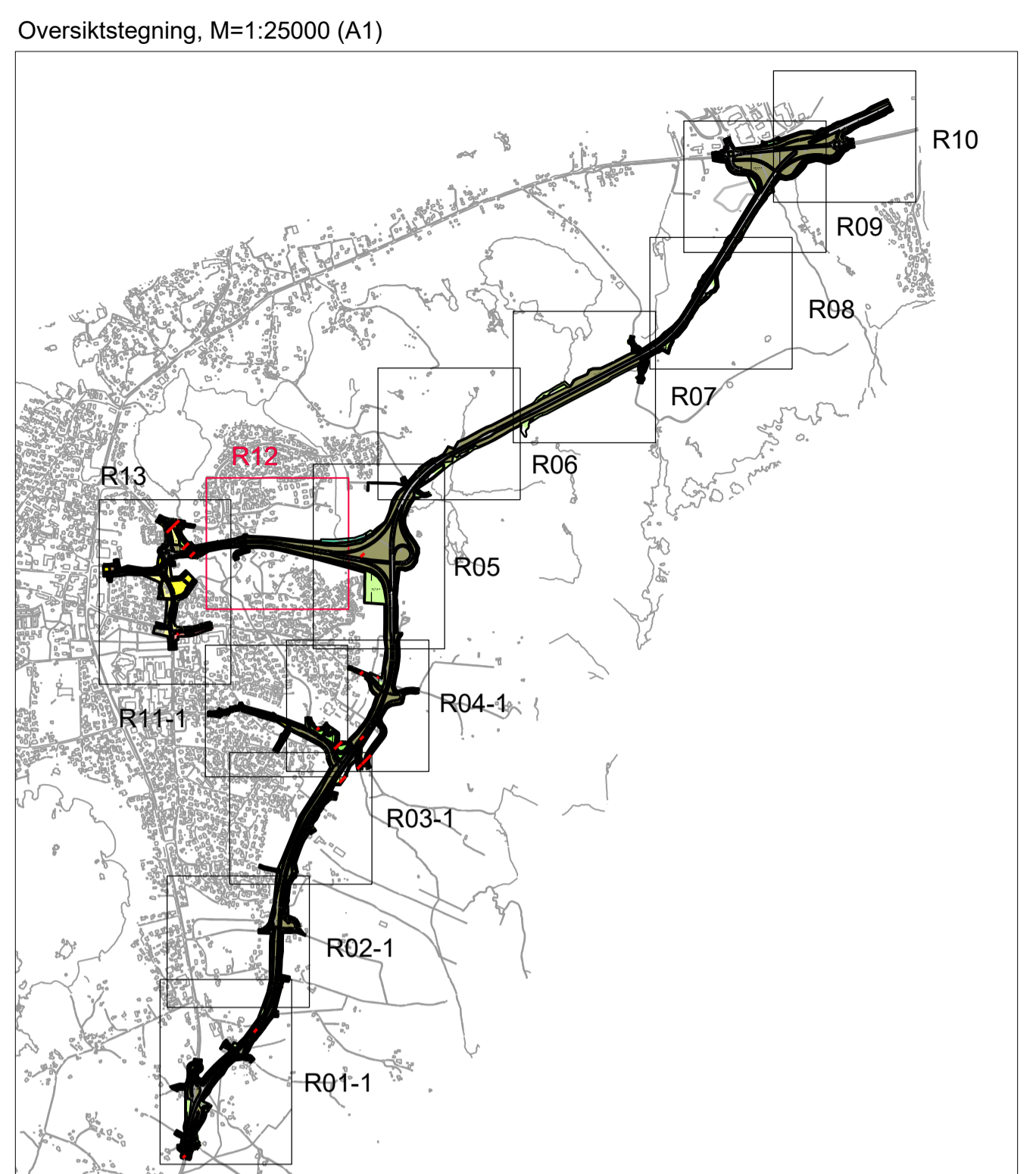
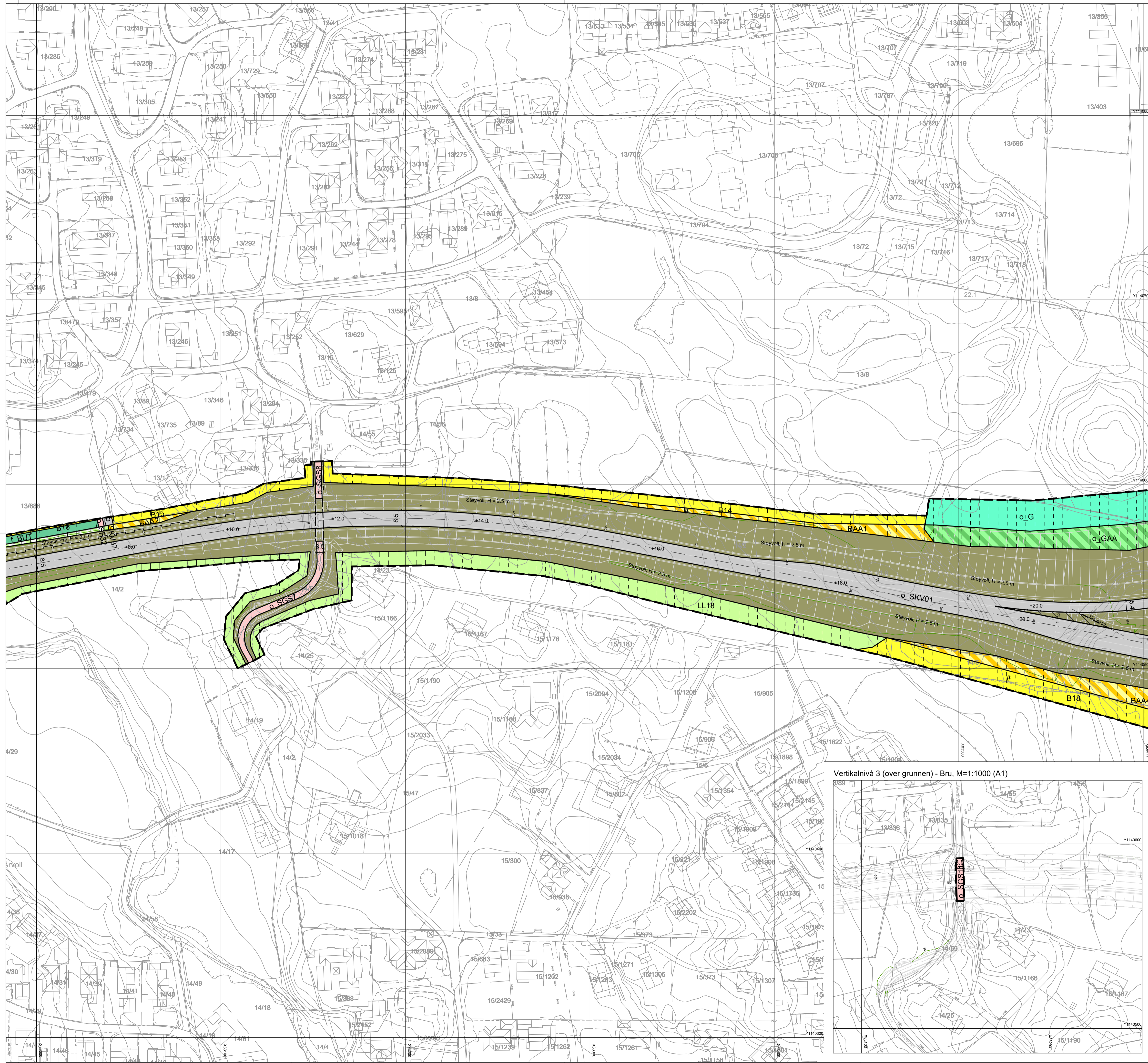
- §12-7 - Bestemmelsesområder
- #1 Midlertidig anleggs- og tiltaksområde
 - #1-5 Midlertidig anleggs- og riggområde
 - #6-9 Feunderganger
 - #10 Utløpsbekk Killingtjern
 - #11 Krav om nærmere undersøkelser, overvåking og klargjøring av virkninger
 - #12 Tilkost konstruksjon

- Linjesymbol
- Grense for sikringszone
 - Planens begrensning
 - Formålgrense
 - Bestemmelsegrense
 - Byggegrense
 - Bebyggelse som forutsettes fjernet
 - Reguleret senterlinje
 - Frisiktlinje
 - Reguleret støyskjerm
 - Bru
 - Tunnel
 - Grense for faresone
 - Grense for angitt hensynssone
 - Måle og avstandslinje

- Punktsymboler
- Vegstenglingsfysisk sperre
 - Avkjørsel - både inn og utkjøring
 - Høyde på senterlinje veg

Kartopplysninger	Statens vegvesen	Ekvidistanse 1 m Kartmålestokk: 1:1000 (A1) 		
Kilde for basiskart:	20171101			
Dato for basiskart:	EUREF89 NTM Sone 5			
Koordinatsystem:	NN2000			
Høydegrunnlag:		Dato	Saksnr.	Signatur

Detaljregulering for Fv. 47 Åkra sør - Veakrossen, alternativ 1 Med tilhørende bestemmelser		PlanID: 1149_2107
Karmøy kommune	Dato	Signatur
Saksbehandling i følge plan- og bygningsloven		
Dato for oppstartsmøte	28.8.2017	
Kunngjøring oppstart av reguleringsplanarbeid	7.11.2017	
Periode for høring og offentlig ettersyn		
Behandling i Utvalg for teknisk og miljø		
Vedtatt kommunestyret		
Dato: 29.3.2019 PROF-nummer: 11F0047R_014	Utarbeidet av: PLJE/WEG Saksbehandler: Jarle Stunes	Tegningsnummer: R11-1



Tegnforklaring

Reguleringsplan PBL 2008

§12-5. Nr. 1 - Bebyggelse og anlegg

- B Boligbebyggelse
- BFS Boligbebyggelse-frittliggende småhusbebyggelse
- BKS Boligbebyggelse-konsentrert småhusbebyggelse
- BOP Offentlig eller privat tjenesteyting
- BBH Barnehage
- BE Energianlegg
- BTK Telekommunikasjonsanlegg
- BUT Uteoppholdsareal
- BLK Lekeplass
- BKG Grav- og urnelund
- BKB Bolig/forretning/kontor
- BKI Kontor/industri
- BAA Angitt bebyggelse og anleggsformål kombinert med andre angitte hovedformål

§12-5. Nr. 2 - Samferdselsanlegg og teknisk infrastruktur

- SKV Kjøreveg
- SF Fortau
- SGS Gang-/sykkelveg
- SS Sykkelveg/-felt
- SVT Annen veggrunn - tekniske anlegg
- SVG Annen veggrunn - grøntareal
- SKH Kollektivholdeplass

§12-5. Nr. 3 - Grønnstruktur

- G Blågrønnstruktur
- GT Turveg
- GF Friområde
- GP Park
- GV Vegetasjonsskjerm
- GAA Angitt grønnstruktur kombinert med andre angitte hovedformål

§12-5. Nr. 5 - Landbruks-, natur- og friluftsmål samt reindrift

- LL Landbruksformål

§12-6 - Hensynssoner

- H40 Frisikt
- H42 Flomfare
- H37 Høyspenningsanlegg (inkl høyspentkabler)

§12-7 - Bestemmelsesområder

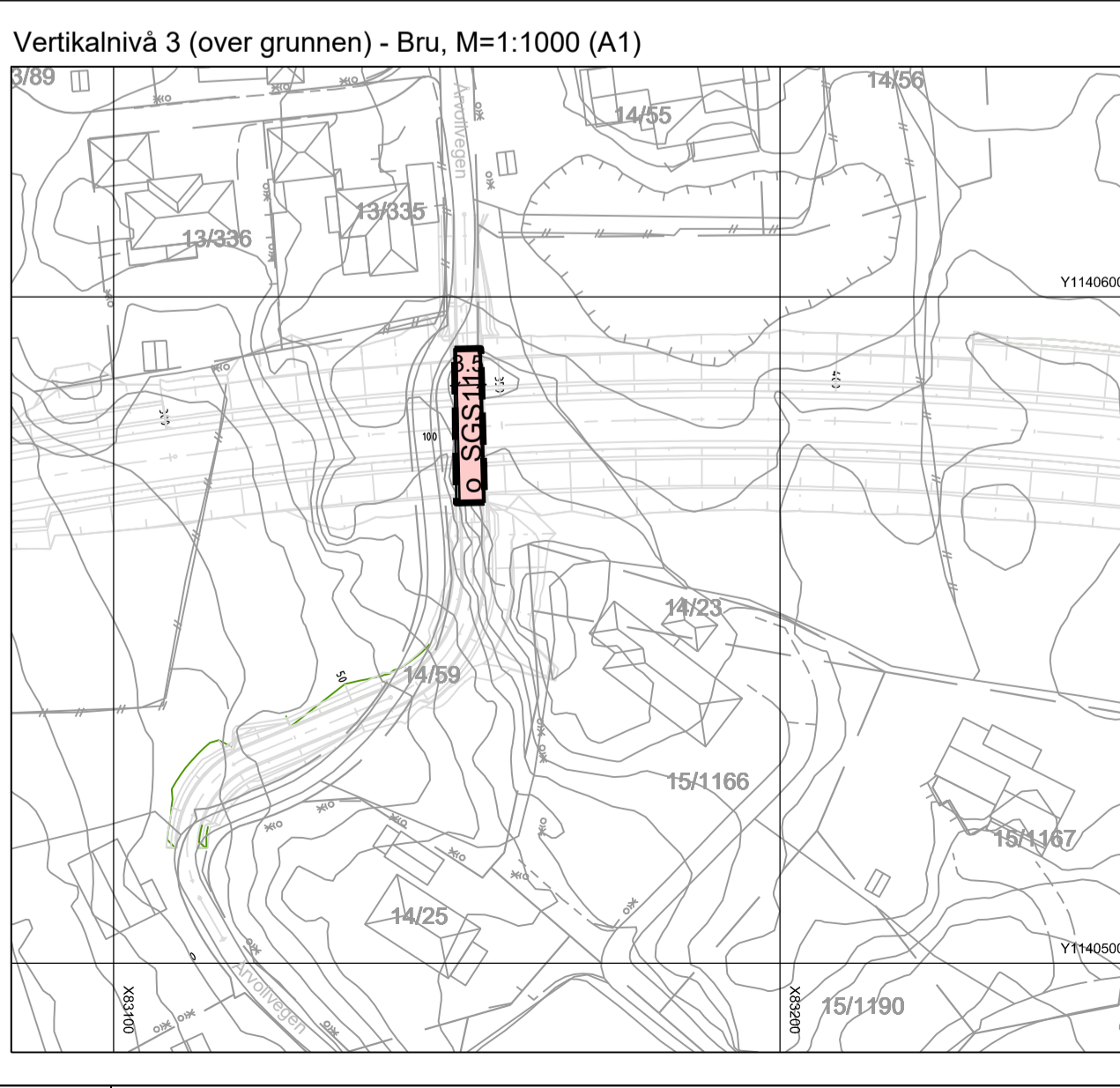
- #7 Midlertidig anleggs- og tiltaksområde
- #1-5 Midlertidig anleggs- og riggområde
- #6-9 Feunderganger
- #10 Utløpsbekk Killingtjern
- #11 Krav om nærmere undersøkelser, overvåking og klargjøring av virkninger
- #12 Tilkost konstruksjon

Linjesymbol

- Grense for sikringszone
- Planens begrensning
- Formålgrense
- Bestemmelsegrense
- Byggegrense
- Bebyggelse som forutsettes fjernet
- Regulert senterlinje
- Frisiktlinje
- Regulert støyskjerm
- Bru
- Tunnel
- Grense for faresone
- Grense for angitt hensynssone
- Måle og avstandslinje

Punktsymboler

- Vegstenglingsfysiske sperre
- Avkjørsel - både inn og utkjøring
- Høyde på senterlinje veg



Kartopplysninger

Kilde for basiskart: Statens vegvesen
 Dato for basiskart: 20171101
 Koordinatsystem: EUREF89 NTM Sone 5
 Høydegrunnlag: NN2000

Ekvidistanse 1 m
 Kartmålestokk: 1:1000 (A1)

Revisjon	Dato	Saksnr.	Signatur

Detaljregulering for
Fv. 47 Åra sør - Veakrossen, alternativ 1 og 2
 Med tilhørende bestemmelser

PlanID: 1149_2107

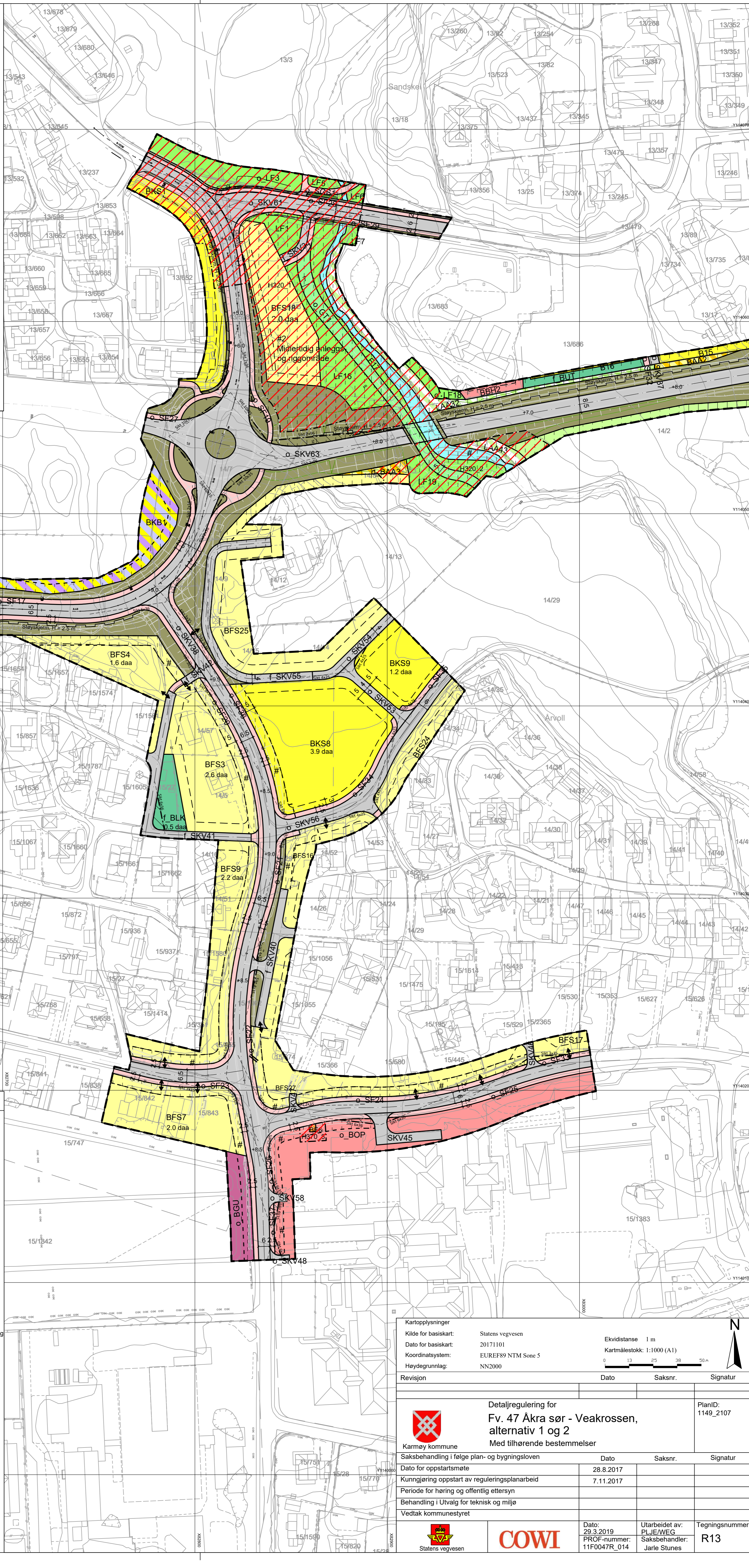
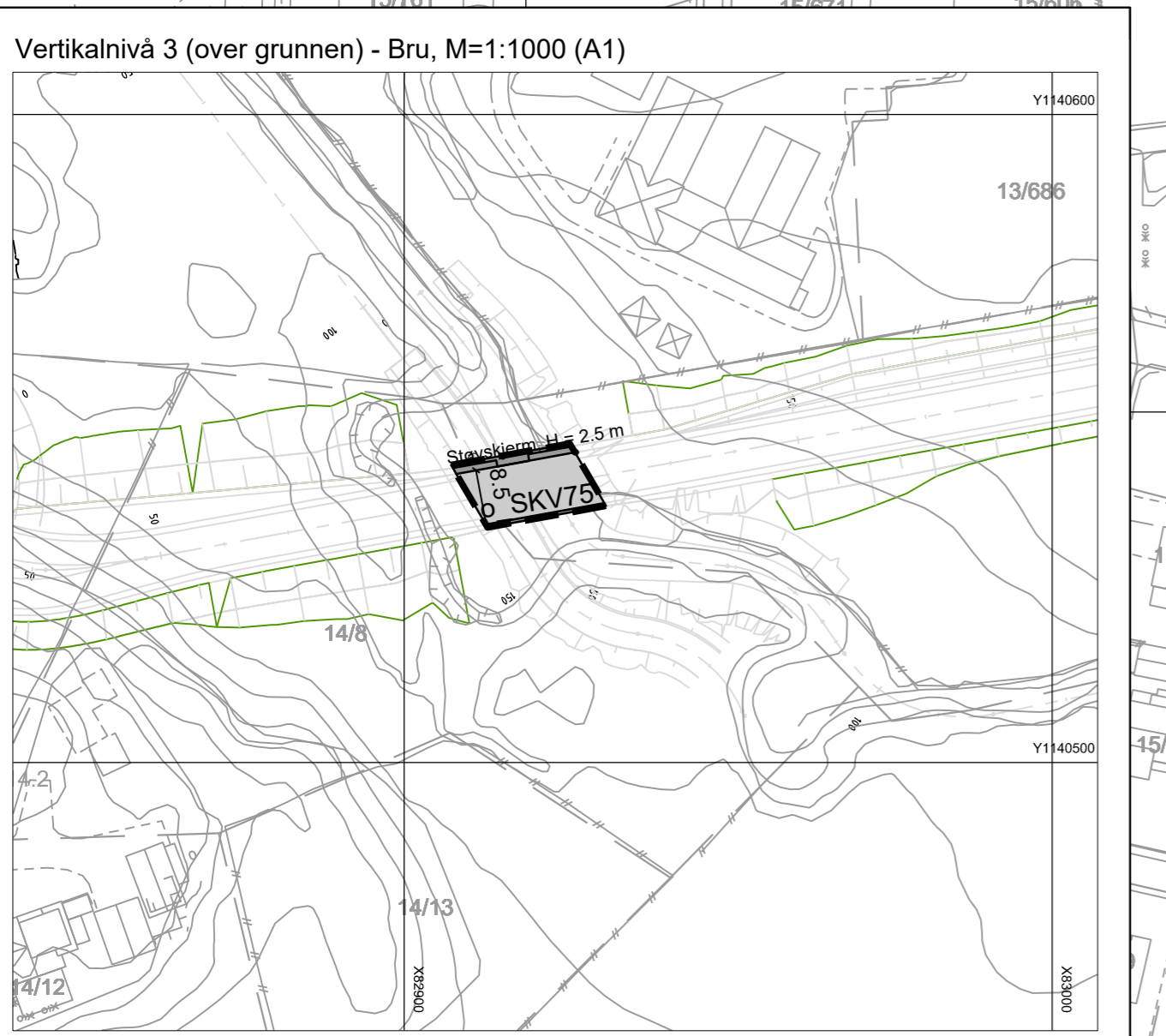
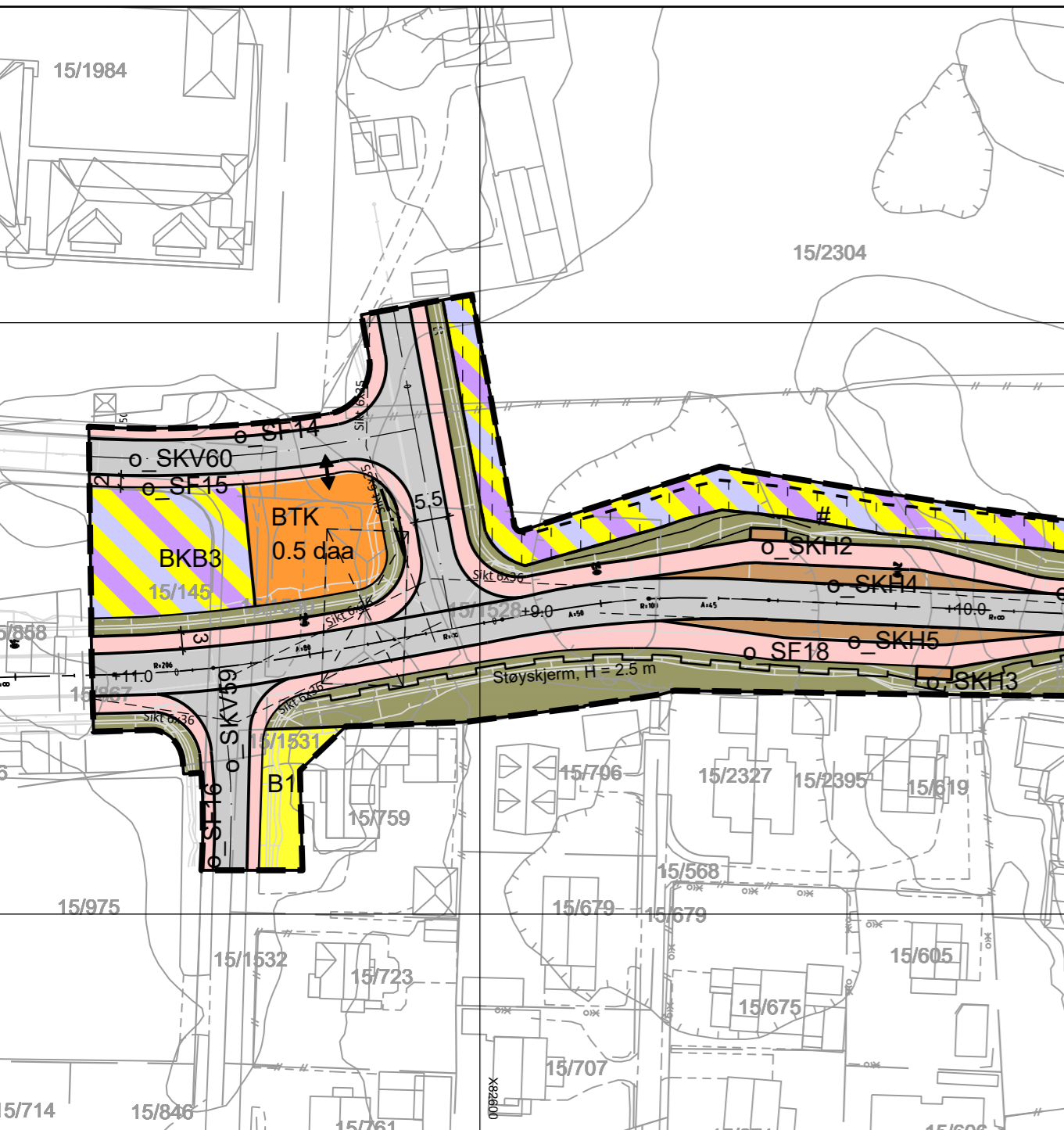
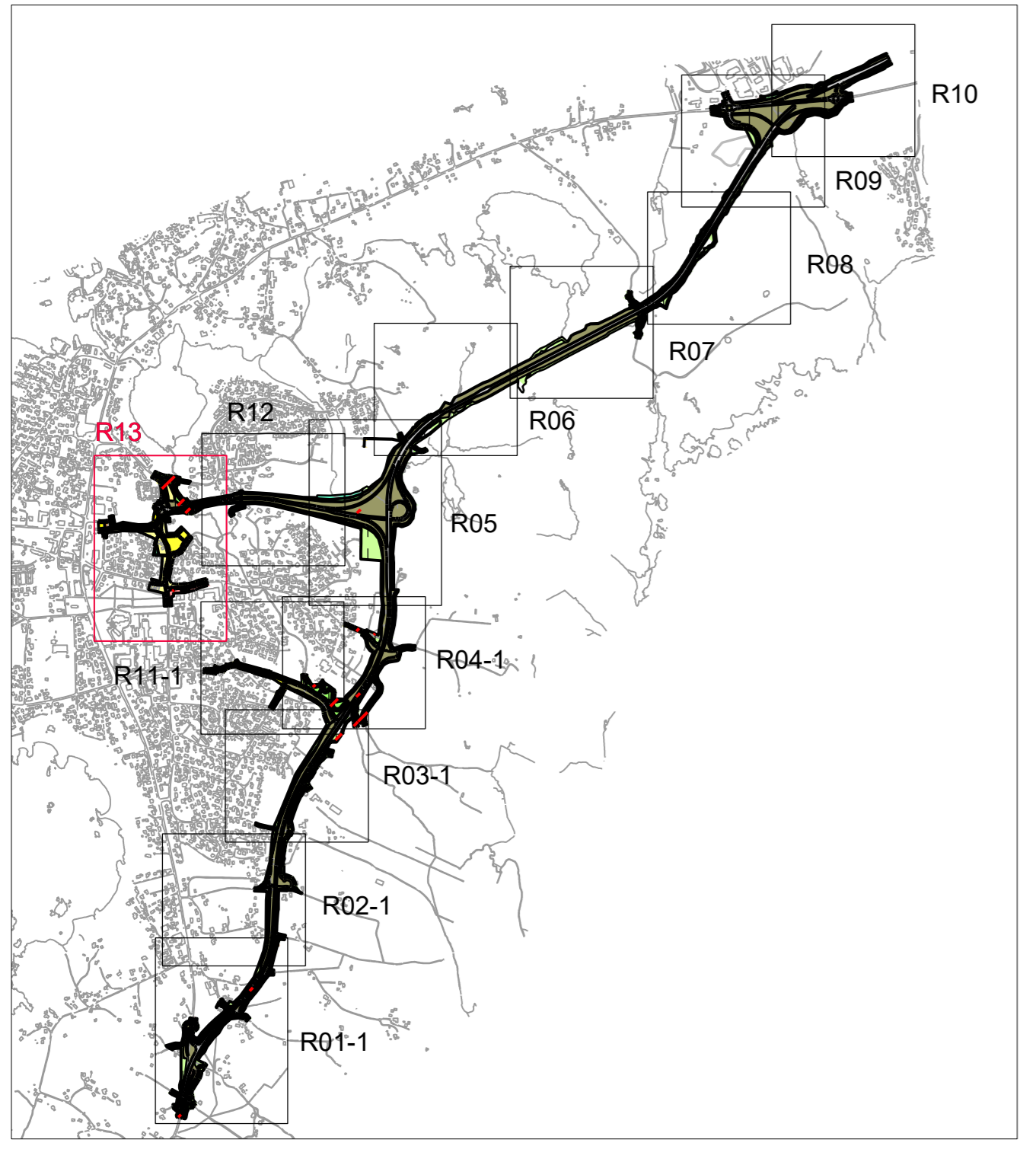
Dato for oppstartsmøte	Dato	Saksnr.	Signatur
	28.8.2017		
Kunngjøring oppstart av reguleringsplanarbeid	7.11.2017		
Periode for høring og offentlig ettersyn			
Behandling i Utvalg for teknisk og miljø			
Vedtatt kommunestyret			

Statens vegvesen **COWI**

Dato: 29.3.2019
 PROF-nummer: 11F0047R_014

Utarbeidet av: PLJ/E/WEG
 Saksbehandler: Jarle Stunes

Tegningsnummer: R12



Tegnforklaring

Reguleringsplan PBL 2008

§12-5. Nr. 1 - Bebyggelse og anlegg

- B Boligbebyggelse
- BFS Boligbebyggelse-frittliggende småhusbebyggelse
- BKS Boligbebyggelse-konsentrert småhusbebyggelse
- BOP Offentlig eller privat tjenesteyting
- BBH Barnehage
- BE Energianlegg
- BTK Telekommunikasjonsanlegg
- BUT Uteoppholdsareal
- BLK Lekeplass
- BGU Grav- og urnelund
- BKB Bolig/forretning/kontor
- BKB Kontor/industri
- BAA Angitt bebyggelse og anleggsformål kombinert med andre angitte hovedformål

§12-5. Nr. 2 - Samferdselsanlegg og teknisk infrastruktur

- SKV Kjøreveg
- SF Fortau
- SGS Gang-/sykkelveg
- SS Sykkelveg-felt
- SVT Annen veggrunn - tekniske anlegg
- SVG Annen veggrunn - grøntareal
- SKH Kollektivholdeplass

§12-5. Nr. 3 - Grønnstruktur

- G Blågrønnstruktur
- GT Turveg
- GF Friområde
- GP Park
- GV Vegetasjonsskjerm
- GAA Angitt grønnstruktur kombinert med andre angitte hovedformål

§12-5. Nr. 5 - Landbruks-, natur- og friluftsmål samt reindrift

- LL Landbruksformål
- LNA Naturformål av LNFR
- LF Friluftformål
- LAA LNFR formål kombinert med andre angitte hovedformål

§12-5. Nr. 6 - Bruk og vern av sjø og vassdrag med tilhørende strandsone

- VNV Naturområde i sjø og vassdrag
- VFV Friluftsområde i sjø og vassdrag

§12-6 - Hensynssoner

- H140 Frisikt
- H120 Flomfare
- H120 Høyspenningsanlegg (inkl høyspentkabler)

§12-7 - Bestemmelseområder

- #1 Midlertidig anleggs- og tiltaksområde
- #1-5 Midlertidig anleggs- og riggområde
- #6-9 Feunderganger
- #10 Utlepsbekk Killingtjern
- #11 Krav om nærmere undersøkelser, overvåking og klargjøring av virkninger
- #12 Tilkomst konstruksjon

Linjesymbol

- Grense for sikringssoner
- Planens begrensning
- Formålsgrense
- Bestemmelsegrense
- Byggegrense
- Bebyggelse som forutsettes fjernet
- Regulert senterlinje
- Frisiktlinje
- Regulert støyskjerm
- Bru
- Tunnel
- Grense for faresone
- Grense for angitt hensynssone
- Måle og avstandslinje

Punktsymboler

- || Vegstenging/fysiske sperre
- ↔ Avkjørsel - både inn og utkjøring
- + x.x Høyde på senterlinje veg

Kartopplysninger

Kilde for basiskart: Statens vegvesen
 Ekvidistans 1 m
 Dato for basiskart: 20171101
 Kartmålestokk: 1:1000 (A1)
 Koordinatsystem: EUREF89 NTM Sone 5
 Høydegrunnlag: NN2000

Revisjon	Dato	Saksnr.	Signatur

Detailregulering for Fv. 47 Åkra sør - Veakrossen, alternativ 1 og 2

Karmøy kommune
 Saksbehandling i følge plan- og bygningsloven
 PlanID: 1149_2107

Dato for oppstartsmøte	Dato	Saksnr.	Signatur
	28.8.2017		
Kunngjøring oppstart av reguleringsplanarbeid	7.11.2017		
Periode for høring og offentlig ettersyn			
Behandling i Utvalg for teknisk og miljø			
Vedtatt kommunestyret			

Statens vegvesen **COWI**

Dato: 29.3.2019
 PROT-nummer: 11F0047R_014
 Utarbeidet av: PL/JEWEG
 Saksbehandler: Jarle Stunes
 Tegningsnummer: R13