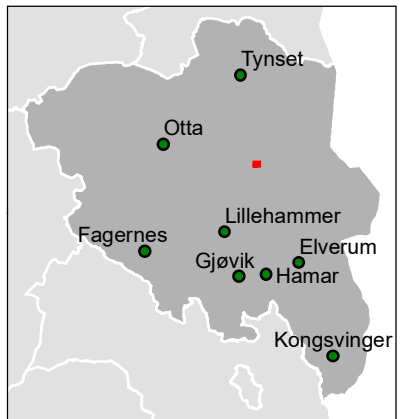




# Månskjæra naturreservat

Stor-Elvdal kommune, Innlandet



-  Grense for verneområdet
-  Traktorveg, jf. verneforskrift

Målestokk: 1:10 000 i A4

Ekvidistanse: 5 m

Rutenett: WGS 1984 UTM sone 32

Kartgrunnlag: FKB

Kilde: Kartverket, Geovekst og kommunene

0 100 200 300 400 500 m

Kartproduksjon: Statsforvalteren i Innlandet  
**Klima- og miljødepartementet, mars 2021**

