




Viengskletten naturreservat

Stor-Elvdal kommune, Innlandet

-  Grense for verneområdet
-  kraftledning
-  Driftstrasé, jf. verneforskrift

Målestokk: 1:20 000 i A4

Ekvidistanse: 20 m

Rutenett: WGS 1984 UTM sone 32

Kartgrunnlag: N50

Kilde: Kartverket, Geovekst og kommunene

0 0,2 0,4 0,6 0,8 1 km

Kartproduksjon: Statsforvalteren i Innlandet
Klima- og miljødepartementet, mars 2021

