




**Nordre Tyrifjorden og Storelva naturreservat
- detaljkart 2 av 4**

-  Grense for verneområdet
-  Sone A med motorbåtforbud, jf. verneforskrift
-  Sone B med ferdselsforbud i hekketiden 15. april–31. juli, jf. verneforskrift

0 100 200 300 m

Målestokk: 1:8 000 i A3
 Ekvidistans: 5 m
 Koord.sys.: ETRS 1989 UTM sone 32
 Grunnkartdata: FKB 2020
 Kartverket, Geovekst og kommunene

Fylkesmannen i Oslo og Viken, mars 2020

