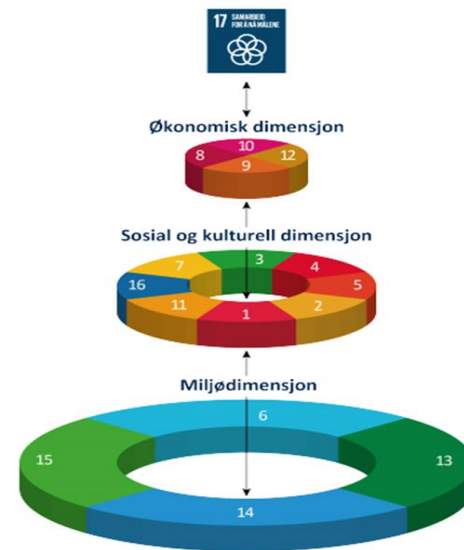
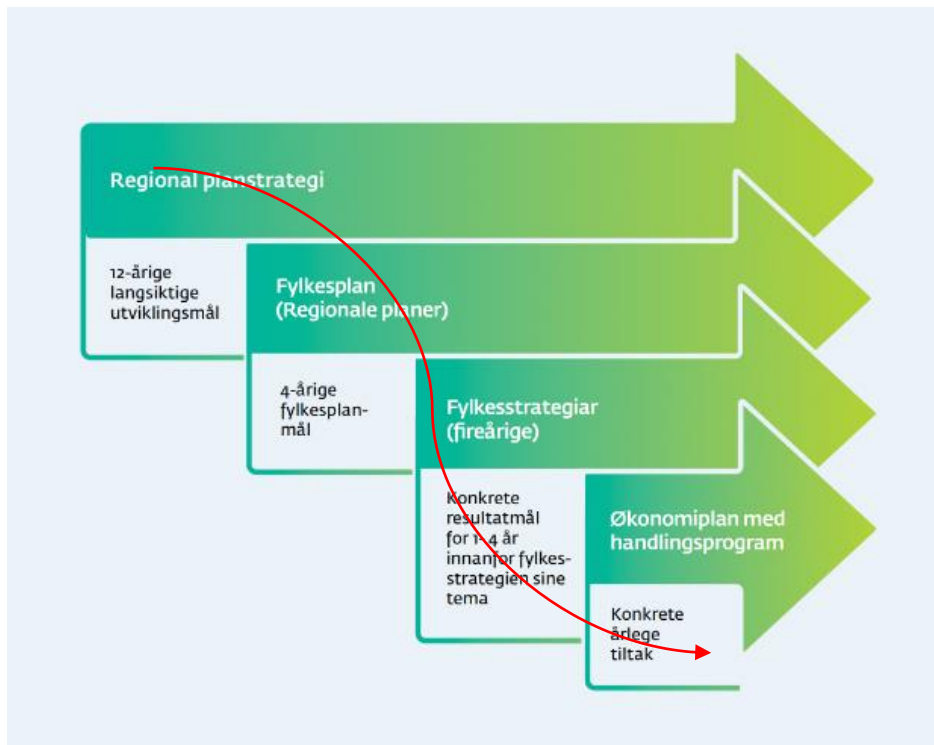


Plansystem på fire nivå





Mål for samarbeidsfylket



Langsiktig utviklingsmål 1:
Møre og Romsdal skal vere god på regionbygging og samarbeid

Fylkesplanmål – **Møre og Romsdal skal:**

- S1 løyse felles samfunnsutfordringar gjennom eit tettare og meir forpliktande samarbeid mellom offentlege aktørar og forvaltningssnivå, akademia, frivillighet, næringsliv og kulturliv
- S2 hente kunnskap, kompetanse og midlar til regional utvikling gjennom samarbeid i internasjonale nettverk og prosjekt
- S3 ha eit levande lokaldemokrati der alle, uansett bakgrunn, kan få ytre seg, påverke det offentlege tenestetilbodet og delta i utforminga av sine lokalsamfund
- S4 ha eit felles samfunnsrygggleiks- og beredskapsarbeid som forebygger uønskete hendingar, og ha ein fysisk, digital og organisatorisk infrastruktur som er rusta til å takle klimaendringar og akutte kriser

Mål for miljøfylket



Langsiktig utviklingsmål 2:
Møre og Romsdal skal vere pådrivar for å løyse klima- og miljøutfordringane

Fylkesplanmål – **Møre og Romsdal skal:**

- M1 redusere klimagassutsleppa i tråd med det nasjonale målet om 55 prosent innan 2030
- M2 ha ei arealforvaltning på land og sjø som samordnar samfunnsinteresser, og oppfyller behovet for berekraftig verdiskaping og varetaking av natur, dyrka mark og vasskvalitet
- M3 ta vare på eit mangfald av viktige kulturmiljø, og sjå kulturmiljøa som ein ressurs i verdiskaping, klimaomstilling og sirkulærøkonomi
- M4 fremme utviklinga av ein grøn sirkulær økonomi, med høg grad av gjenbruk og god avfallshandtering

Mål for inkluderings- og kompetansefylket



Langsiktig utviklingsmål 3:
Møre og Romsdal skal vere eit attraktivt og inkluderande fylke der folk vel å bu

Fylkesplanmål – **Møre og Romsdal skal:**

- IK1 ha trygge og tilgjengelege lokalsamfund som fremmer god folkehelse, og som har gode og tilstrekkelege helsetenester til alle
- IK2 ha eit fleksibelt og inkluderande utdannings- og kompetansetilbod som møter arbeidslivet og innbyggjarane sine behov
- IK3 ha inkluderande og trygge byar og tettstader med særpreg, gode bomiljø og offentlege møteplassar, godt kultur- og tenestetilbod og miljøvennleg transport
- IK4 ha eit mangfaldig kultur- og fritidstilbod og ein sterk frivillig sektor som er relevant og tilgjengeleg for alle

Mål for verdiskapingsfylket



Langsiktig utviklingsmål 4:
Møre og Romsdal skal ha eit internasjonalt konkurransedyktig næringsliv og ein innovativ offentlig sektor

Fylkesplanmål – **Møre og Romsdal skal:**


- V1 ha eit arbeids- og næringsliv med auka innovasjonstakt, som lukkast med det grøne skiftet, utnyttar lokale fortrinn og dei teknologiske moglegheitene
- V2 ha nødvendig tilgang på kraft og nettinfrastruktur, energieffektivisere og basere auka produksjon på fornybare energikjelder og produksjonsanlegg for kjernekraft
- V3 ha eit transportsystem både på land, luft og sjø, som er trygt, smart og miljøvennleg, og er tilpassa innbyggjarane og næringslivet sine behov så langt som råd
- V4 ha eit mangfaldig arbeidsliv som legg til rette for likestilling, inkludering og legg lover og avtaler i arbeidslivet til grunn
- V5 ha ei berekraftig økonomiske utvikling av samfunnet



Planoversikt i Framsikt

Planstrategi

Plandokumentet på web



Regional planstrategi Møre og Romsdal 2025-2028
Gjeldende plan

Alle planar

Visning:

Filtrer

- Fylkesplan ▼
- Regional plan ▼
- Fylkesstrategi ▼
- FylkesROS ▼

[Lenke til planoversikten](#)

Særleg relevante planar for kommunane å følge opp

- Fylkesplan
- Fylkesstrategi for attraktive byar og tettstader
- Fylkesstrategi for miljø, klima og energi
- Fylkesstrategi for landbruk
- Regional plan for vassforvaltning
- Regional delplan for kulturminner
- Fylkesstrategi for kultur, frivillig sektor og arenaer

Klimasatsprosjekt

Kompetanseheving kart, arealrekneskap og klima

Problemstilling

- Norske kommuner har et **stort antall analoge/scannede planer** i sine planregister
- Disse planene brukes daglig som grunnlag for saksbehandling. Skaper **ineffektiv og menneskeintensiv saksbehandling**
- Analoge planer er en **brems på automatisering** og tjenester til publikum
- Arealplaner kan i dag **digitaliseres manuelt**, det er antatt at **høye kostnader** gjør at dette arbeidet ikke prioriteres.



Mulighetsrom

- **Kartverket** i Møre og Romsdal ønsker å utforske mer **effektive måter å vektorisere scannede arealplaner** for kommuner i regionen.
- Plankartene er i hovedsak georeferert og tilgjengelig via WMS-tjenester eller tilsvarende.
- **Ny teknologi** innen **maskinsyn** og **kunstig intelligens** sannsynliggjør at **automatisk vektorisering** er langt mer mulig enn tidligere
- Første enkle tester viser lovenderesultater på arealplaner (samarbeid med NORKART)
- **MÅL:** Pilot og erfaringsbygging på kommuner i Møre og Romsdal



Klimasatsprosjekt

Fylkeskommunen i samarbeid med Kartverket, Statsforvalteren + ekstern utlysning.

Bruk av verktøy for arealrekneskap og klimagasskalkulator for arealbrukssektoren krev at planer er digitaliserte.

Opplæring og arbeidsverkstad i

1. tilrettelegging av planregister for å kunne inngå i arealrekneskap
2. verktøya arealrekneskap og klimagasskalkulator

Tidsplan:

Oppstart i løpet av hausten. Prosjektperiode i 2025 – 2026.

Spørsmål?

Kartverket

- Sven Michaelis

Sven.michaelis@kartverket.no

- Kathrin Bögelsack

Kathrin.bogelsack@kartverket.no

Møre og Romsdal fylkeskommune

- Even Tranmæl

Even.tranmel@mrfylke.no

- Ingeborg Simonsen

Ingeborg.simonsen@mrfylke.no