

Kantvegetasjon langs vassdrag


Miljøavdelinga
Silje Elvatun Sikveland, seniorrådgjevar
(fiskeforvaltar og plankontakt)



Statsforvaltaren i Vestland

18.01.2023

Kantvegetasjon er viktig natur



Mange viktige funksjonar:

- Leveområde for dyr og planter

- Næringsgrunnlag for mange artar
- Gjev skjul og skugge for akvatiske organismer som elvemusling og fisk
- Reduserer avrenning
- Fungerer som flaum- og erosjonssikring
- Vandrings- og spreingskorridor for fleire artar av insekt, fugl og hjortedyr
- Landskapselement



1 - Regnklegg. Foto: Tore Larsen



2 - Grønfink. Foto: Tore Larsen



Elvemusling:

- Første åra ligg elvemusling negravd i grus
- Kantvegetasjon gjev skugge for elvemusling
- Reduserer eventuell skadeleg avrenning av partiklar m.m.
- Ein bør ta omsyn til heile nedbørsfeltet viss det er elvemusling i vassdraget
- Viktig med frodig og brei kantvegetasjon langs vassdrag med elvemusling



4 - Elvemusling. Foto: Magnus Johan Steinsvåg

Breidda til kantvegetasjonsbeltet



- Breidda er avhengig av vassdrag, topografi osv.
- Breidda skal vere så brei at alle naturlege funksjonar vert opprettheld
- Flaummarkskog med ei breidde på 10 m kan ta opp 3/4 av avrenning frå terrenget
- Kommunen kan fastsette breidda på kantvegetasjonsbeltet langs et vassdrag i arealplan eller reguleringsplan



5 - Apeltunvassdraget i Bergen kommune. Urbant vassdrag med masse kantvegetasjon. Foto: Alv Arne Lyse, NJFF Hordaland

Lover og forskrifter som regulerer kantvegetasjon

- Vassforskrifta (alle vassførekomstar skal ha god økologisk og kjemisk tilstand)
- Vassressurslova (aktsomhetsplikt i § 5, § 11 vern av kantvegetasjon)
- Forskrift om nydyrking (6 meter vegetasjonssone mot vassdrag med årssikker vassføring)
- Forskrift om berekraftig skogbruk (§ 3 skogbrukarar skal ta særlege omsyn til naturmangfald, friluftsliv, landskap og kulturverdiar når dei gjennomfører skogbrukstiltak)
- Naturmangfaldlova (stadfestar at naturen skal takast vare på og har eigenverdi)



Kven er ansvarleg for kva?

- **Grunneigar** er ansvarleg for å oppretthalde kantvegetasjon
- **Kommunen** skal ivareta kantvegetasjonen i planlegginga etter plan- og bygningslova, fastsette breidda på kantvegetasjonen om nokon krev det etter vassressurslova, og ivareta kantvegetasjon i handsaming av saker etter nydyrkingsforskrifta.
- **Statsforvaltaren** kan i særlege tilfelle gje løyve til å fråvike frå kravet om å oppretthalde kantvegetasjon. Som regel er det då snakk om løyve til mellombels fjerning, med vilkår om reetablering av kantvegetasjonen
- **NVE** følgjer opp brot på vassressurslova § 11 om kantvegetasjon. NVE har verkemiddel som pålegg om retting, tvangsmulkt, overtredelsesgebyr og stans av ulovleg verksemd

Ulovleg hogst av kantvegetasjon

- Hogst i naturreservat/verna område
- Hogst utført langs verna vassdrag/nasjonale laksevassdrag

- Hogst langs vassdrag verna i kommunens arealplan
- Hogst som gjer uønska erosjon
- All hogst som øydelegg kantvegetasjonens naturlege preg og funksjon (flatehogst eller topphogst)
- Ikkje krav om retting viss hogsten er utført før vassressurslova vart gjeldande (1. januar 2001)





Skjøtsel



Skjøtsel:

- Skjøtsel er ikkje søknadspliktig
- Funksjonen til kantvegetasjonen er verna, ikkje det enkelte treet
- Store lauvtre bør sparast
- Skjøtsel for å fjerne framande artar eller uttak av tre som utgjer erosjonsrisiko
- Skjøtsel definisjon: ein bør ikkje kunne sjå at det har vore gjennomført hogst

Løyve til fjerning av kantvegetasjon



Løyve:

- Oftast løyve til mellombels fjerning av kantvegetasjon med vilkår om reetablering
- Naturleg revegetering ved tilbakeføring av jordlag med den naturlege frøbanken
- Eventuelt plante lokalt førekomande artar av lauvtre og buskar

- Hindre framande artar og rotvelt
- Kan setje vilkår om tidsperiode (utanom hekketida til fugl) eller handtering av hogstavfall

Søknadsskjema



- Bruk søknadsskjema
- Skjemaet ligg på nettsida til Statsforvaltaren i Vestland i nettsaka "Kantvegetasjon langs vassdrag" (finnast under tema "vatn")
- To versjonar: utskrift og med moglegheit til å redigere

Skjema for søknad om dispensasjon for å fjerne kantvegetasjon langs vassdrag

Fyll ut informasjon om **søklar**, beskriv tiltaket og grunngje **kvifor det skal fjernast kantvegetasjon**. Stjerne (*) visar til informasjon som er obligatorisk å fyllje ut. For meir informasjon om kantvegetasjon og regelverket sjå side 4-6 i skjemaet. Ferdig utfylt skjema sendast til Statsforvaltaren i Vestland: svfjpost@statsforvalteren.no, eller per post til Statsforvaltaren i Vestland, Njøsavegen 2, 6863 Leikanger.

Generell informasjon

Søklar og kontaktperson (grunneigar, føretak eller entreprenør)

Namn*
Adresse*
Telefonnummer*
E-post*

Ansvarleg entreprenør (i tilfelle der det føreligg slike opplysningar)

Namn
Adresse
Telefonnummer
E-post

Lokalisering av tiltak

Kommune*
Stadnamn*
Namn på elv/bekk/innsjø*
Gnr / bnr
Koordinatar (UTM)

Versjon 1

Side 1 av 6

25.02.2021.

Informasjon om fjerning av kantvegetasjon

Fyll inn tekstboksene og sett kryss:

Kva er føremålet med hogsten av kantvegetasjonen?*

Føremål:	Sett kryss her:
Etablere ny kantsone	
Friluftsliv (fiskeplass/badeplass/rasteplass)	
Vegvedlikehald	
Gjere veg framkomeleg	
Erosjonssikring	
Fjerning av framande artar (kva art/artar?)	
Siktrydding	
VA / dreneringsrør	
Anna føremål	

Kor lang strekning langs vassdraget skal hoggast (i meter)?*

Planlagd tidsperiode for hogsten*:

	Ja	Nei
Skal det hoggast på begge sider av vassdraget?*		
Er vegetasjonen delt i fleire høgder (sjikt)?		
Har kommunen fastsett bredda på kantvegetasjonen i plan?		
Er området verna?		
Har det vore registreringar av artsmangfald i kantsona? (i tilfelle ja, av kven, og når):		
Er det kjende førekomstar av fisk, edelkreps eller elvemusling i vassdraget? Viss ja, kva artar?		
Er det registrert naturtype som vert påverka av tiltaket?		
Er det gytting i vassdraget?		

Versjon 1

Side 2 av 6

25.02.2021.

Beskriv kva tiltaket går ut på og kvifor ein bør gje dispensasjon frå forbodet mot å fjerne kantvegetasjon*:

Kva type vegetasjon skal fjernast (t.d. skog (ulike treslag), buskvekstar, høgvaksten ugrasvegetasjon, lauvskog/barskog, urter)?*


Legg ved kart med innteikna areal på området som skal hoggast*.

Informasjon om kantvegetasjon

Kantvegetasjon langs alle vassdrag har fleire viktige funksjonar for dyr og planter, men bidrar òg til å redusere avrenning, og fungerer som flaum- og erosjonssikring. Det er difor berre i særskilte tilfelle Statsforvaltaren kan gje løyve til fjerning. I ein del tilfelle kan det vere aktuelt å gje løyve til mellombels fjerning for å sikre gjennomføring av naudsynste tiltak. Her følgjer informasjon om kvifor kantvegetasjonen er så viktig.

Kantvegetasjon er viktig natur

Kantvegetasjon er rik natur mellom vassdrag og land, og fungerer som leveområde til mange dyr og planter. Langs vassdrag kan tettleiken av fuglereir i kantvegetasjonen vere like stor som i ein tropisk regnskog. Kantvegetasjon gjev skjul og skugge, og særleg i mindre bekkar er skuggeeffekten på varme sommardagar viktig. I små bekkar kan soloppvarminga vere betydeleg. For høg vasstemperatur kan få negativ verknad på vekst, utvikling og overleving for larver og yngel av fisk. Frå vegetasjonen fell insekt ned i vatnet og blir til mat for fisken. Røter og nedfallstre i vatnet gjer gode skjul- og oppvekstområde for yngel, og organisk materiale som lauv gjer gode næringsforhold for blant anna botndyr (figur 1).




Figur 1. Kantvegetasjon gjev skjul, skugge og næring. Illustrasjon frå «Skogbruk ved vatten». Skogstyrelsens forlag 2000.



Statsforvaltaren i Vestland

Breidda til kantvegetasjon

Kantvegetasjonsbeltet må vere breitt nok til at det hindrar avrenning, og danner leveområde for planter og dyr m.m. Til dømes vil flaummarkskog med ei breidde på ti meter ta opp meir enn 3/4 av avrenninga frå terrenget, og kan redusere forureining til vassdrag (figur 2). Breidda på kantsona vil variere ut i frå jordsmonn, størrelsen til vassdraget og elvebreiddas utforming, men den økologiske funksjonen til vegetasjonen må oppretthaldast.



Figur 2. Kantvegetasjon hindrar avrenning, og tar opp næringsstoff frå nedbørfeltet. Illustrasjonar frå «Skogbruk vid vatten». Skogstyrelsens forlag 2000.

Kantvegetasjon fungerer som erosjonssikring

Røter av buskar og tre bind jorda saman og hindrar at jorda forsvinn ut i vassdraget (figur 3). Eit breitt belte av kantvegetasjon kan redusere skadar ved flaum, blant anna ved at mindre vatn når inn på dyrka mark eller inn til busetjing. I større elvar kan eit breitt belte med vegetasjon kanalisere isgangen og hindre skadar på landbruksjord, hus, veg og jernbane.



Figur 3. Naturleg erosjonssikring langs vassdrag. Røter bind jorda saman og hindrar at jorda forsvinn ut i vassdraget. Foto: Gry Waite, Statsforvaltaren i Vestland.

Lover og forskrifter som regulerer kantvegetasjon

Vassforskrifta

Målet med vassforskrifta er at alle vassførekomstar skal ha god økologisk og kjemisk tilstand. Har ikkje vassførekomsten god tilstand skal det utførast tiltak for oppnå betre tilstand. Vatn er ein ressurs som skal vere tilgjengeleg for alle. Ingen har rett til å påverke vatnet i så stor grad at det ikkje kan brukast av mange og til ulike føremål. Å ta vare på kantvegetasjonen langs bekkene og elvane, er eit enkelt tiltak for å verne vassførekomstane våre.



Statsforvaltaren i Vestland

Vassressurslova

Vassressurslova §11 seier at det skal oppretthaldast eit vegetasjonsbelte langs alle vassdrag med årssikker vassføring. Ved hogst langs vassdrag kan det takast ut enkelttre, men ikkje av eit slikt omfang at det øydelegg den økologiske funksjonen til kantvegetasjonen. Statsforvaltaren har ansvar for å følge opp § 11 i vassressurslova, og kan i særlege tilfelle gje dispensasjon frå føresegna med vilkår.

Forskrift om nydyrking

Forskrift om nydyrking § 6 seier at det skal setjast att 6 meter vegetasjonssone mot vassdrag med årssikker vassføring. Langs vassdrag utan årssikker vassføring er kravet 2 meter vegetasjonssone.

Forskrift om berekraftig skogbruk

I § 3 i forskrift om berekraftig skogbruk står det at skogbrukarar skal syte for at det takast særlege omsyn til naturmangfald, friluftsliv, landskap og kulturverdiar når dei gjennomfører skogbruksiltak. I skogbruken vil PEFC-standardane gje god rettleiing om breidda på kantsona som skal stå att, men standarden fritar ikkje for kravet om dispensasjon frå vassressurslova.

Naturmangfaldlova

Naturmangfaldlova stadfestar at naturen skal takast vare på og har eigenverdi, men den er òg verdifull for oss. Føremålet med lova er at vi skal ta vare på mangfaldet av geologi, landskap, naturtypar og artar (§§ 4 og 5). Naturmangfaldlova gjeld for oss alle og for alle offentlege avgjerder som kan påverke naturen (§§ 6 og 7-12).

Produksjonstilskot og avløyartilskot i jordbruket

Jordbrukarar får ikkje produksjonstilskot viss det ikkje er minst to meter vegetasjon mot vassdrag med årssikker vassføring (jf. § 4 i forskrift om produksjonstilskot og avløyartilskot). Denne vegetasjonssona kan ikkje jordarbeidast, og skal vere så brei at den motverkar avrenning til ope vatn når vassføringa er normal. I denne sona kan det vere tilstrekkeleg med gamal eng i drift. Kommunen avgjer om det skal tidelast produksjonstilskot. Merk at vegetasjonssone ikkje er det same som kantvegetasjon jf. § 11 i vassressurslova.

Skjøtsel

I nokre tilfelle kan det vere behov for å utføre skjøtsel i kantsona, som ved store rotvelta tre i elvekant. Skjøtsel er lov utan løyve frå Statsforvaltaren. Ved skjøtsel kan ein ta ut enkelte tre, men den økologiske funksjonen til kantvegetasjon skal ikkje øydeleggast. Ein bør ikkje kunne sjå at det har vore utført hogst.

Løyve til fjerning av kantvegetasjon

I eit løyve til fjerning av kantvegetasjon setjast det vilkår om reetablering, og korleis reetablering kan gjennomførast. Det kan til dømes leggjast til rette for naturleg revegetering ved å ta vare på det øvre jordlaget med den naturlege frøbanken, og tilbakeføre dette. Skal det plantast, er det viktig at det berre vert nytta lokalt førekommande artar av lauvtre og buskar. Der det er aktuelt å nytte transporterte massar, må desse vere reine, for å hindre spreiding av framande artar.

Meir informasjon



- NVE veileder "Kantvegetasjon langs vassdrag" frå 2019
- Nettsak av Statsforvaltaren i Vestland "Kantvegetasjon langs vassdrag"
- Tiltakshåndboka til NORCE LFI
- Norsk Vannforening sitt seminar "De viktige kantsonene langs vassdrag" (youtube)
- Andre seminar: Naturbasert sone (jamlege lunsjføredrag av NIVA), Norsk
- NIBIO-pop notat og rapportar om vegetasjon som miljøtiltak i jordbruket (søk etter NIBIO og kantsone for å finne relevante rapportar)
- Kartlegging av kantvegetasjon i habitatkartleggingsrapportar
- Brosjyre om kantvegetasjon av Statsforvaltaren i Vestland (utkast)


Kantvegetasjon langs vassdrag

Inger Staubo, Kjell Carm, Bente Ågren Høegh,
Jan Henning L'Abée-Lund og Silje Åkre Solheim



LFI-Rapport nr. 296
M-1051 | 2018

Tiltakshåndbok for bedre fysisk vannmiljø: God praksis ved miljøforbedrende tiltak i elver og bekker



NORCE

Norwegian Research Centre

Laboratorium for ferskvannøkologi og innlandsfiske (LFI)

FAGTREFF

De viktige kantsonene langs vassdrag

23. september, kl. 12:00-16:00, Vitenparken
Campus Ås

<https://youtu.be/NfG-dklj-lI>

Rapport nr. 433


Habitatkartlegging i Samnangervassdraget i
2021



NORCE

Laboratorium for ferskvannsekologi og innlandsfiske (LFI)

Kva bør kommunen hugse på?



6 - Raudvengetrost. Foto: Tore Larsen



7 - Kongeaugestikka. Foto: Magnus Johan Steinsvåg

Hugs/Sjekk:

- Fjerning av kantvegetasjon er søknadspliktig (utover skjøtsel)
- Det er ikkje det enkelte treet som er verna, men funksjonen til kantvegetasjonen
- Vernesone for kantvegetasjon langs viktige vassdrag i kommunale planar? Gjer sanksjonsmyndigheit etter pbl
- Område kor kantvegetasjon kan reetablerast?
- Kantvegetasjon=naturleg erosjonssikring (naturbasert løysing)
- Kantvegetasjon er meir enn store tre: urter, gras, busker m.m.
- Ikkje planlegg for areal som gjer indirekte eller direkte inngrep i kantvegetasjon og vassdrag
- Sjekk naturbase.no om det er registreringar av viktige naturtyper/artar
- Sjekk om det er registrert elvemusling i vassdraget (naturbase eller fylkesatlas)
- Årssikker vassføring? Sjekk eventuelt: <https://nevina.nve.no/>, eller høyr med fiskeforvaltarne
- Spørsmål? Ta kontakt med Statsforvaltaren