



Råbjørn

Nannestad kommune, Viken fylke

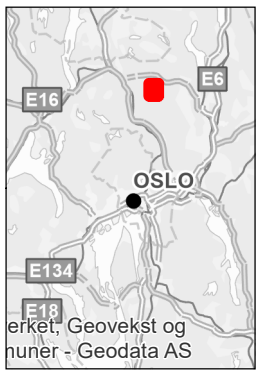
-  Foreslått grense for verneområde - Alternativ A
-  Foreslått grense for verneområde - Alternativ B

Målestokk: 1:9 500 i A3
 Koord.sys.: ETRS 1989 UTM sone 32
 Grunnkart: Kartverket, Geovekst og kommunene



0 0,08 0,16 0,24 0,32 Kilometer

OPPSTARTSMELDING - Fylkesmannen i Oslo og Viken, november 2020



Kartverket, Geovekst, Kommuner, Corine og OSM - Geodata AS; Kartverket, Geovekst og kommuner - Geodata AS 476