





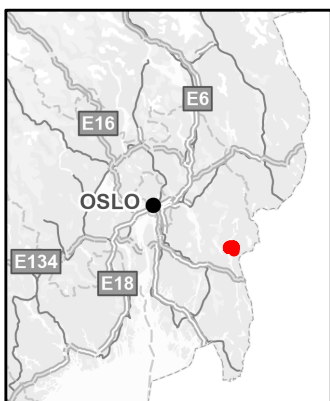



Utvidelse av Vestre Risenhøgda og Fuglemosen naturreservater

Aurskog-Høland og Marker kommuner, Viken fylke

-  Foreslått utvidelse av verneområde
-  Eksisterende naturreservat
-  Vei, jf. verneforskrift
-  Traktovoi, jf. verneforskrift
-  Sti, jf. verneforskrift
-  Hytte/bygning, jf. verneforskrift

Målestokk: 1:16 000 i A3
Koord.sys.: ETRS 1989 UTM sone 32
Grunnkart: Kartverket, Geovekst og kommunene



Kartverket, Geovekst og kommuner - Geodata AS

OPPSTARTSMELDING - Fylkesmannen i Oslo og Viken, november 2020

645000 645500 646000 646500 647000 647500 648000 648500 649000 6615000 6615500 6616000 6616500 6617000 6617500 6618000 6618500 6619000 6619500 6620000 6620500 6621000