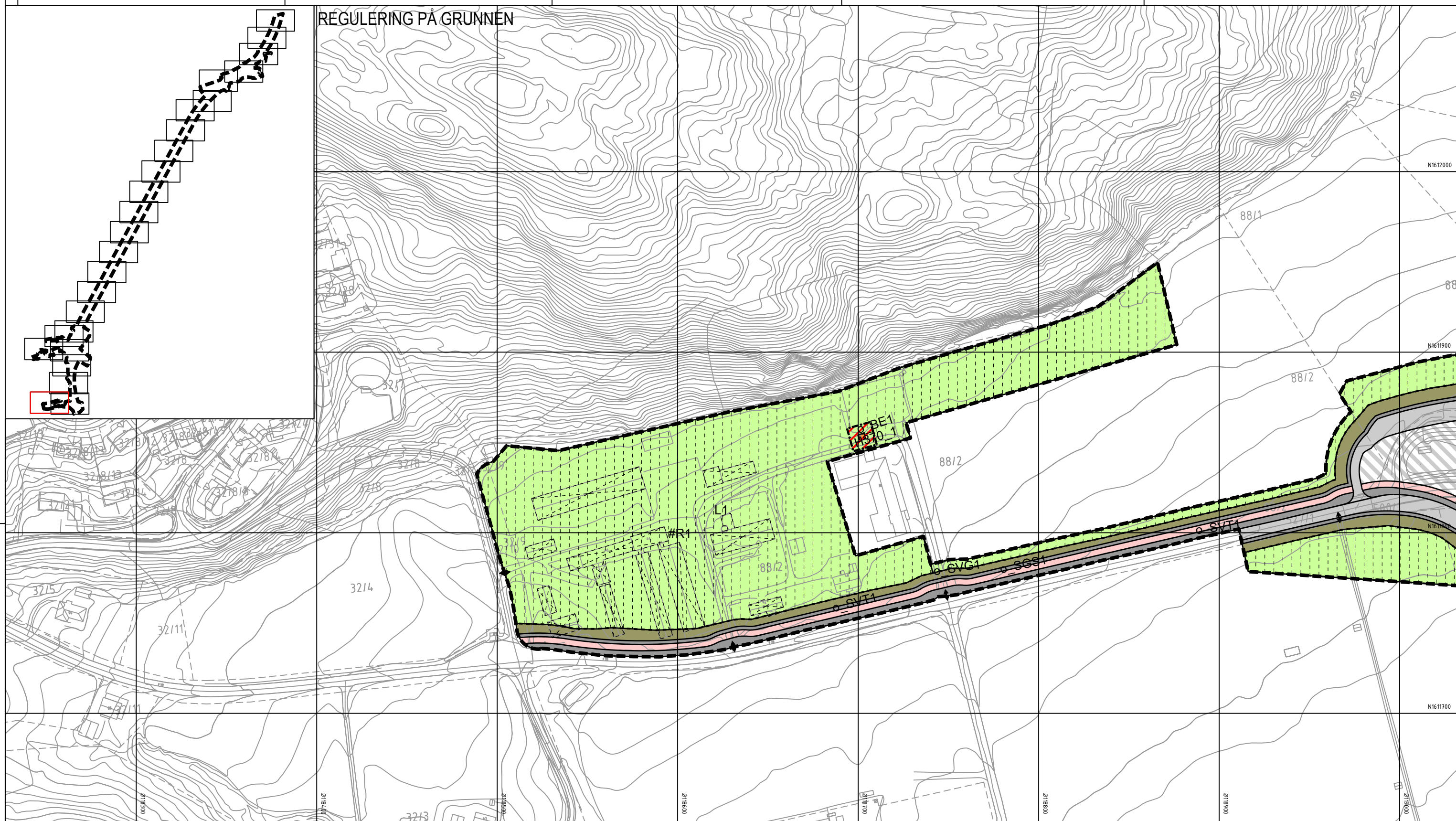


RÉGULERING PÅ GRUNNEN



Tegnforklaring

Reguleringsplan PBL 2008

§12-5. Nr. 1 - Bebyggelse og anlegg

- BE Energianlegg (1510)

§12-5. Nr. 2 - Samferdselsanlegg og teknisk infrastruktur

- SV Veg (2010)
- SF Fortau (2012)
- SGS Gang-/sykkelveg (2015)
- SVT Annen veggrunn - tekniske anlegg (2018)
- SVG Annen veggrunn - grøntareal (2019)
- STJ Trasé for jernbane (2021)
- SH Holdeplass/plattform (2025)

§12-5. Nr. 5 - Landbruks-, natur- og friluftsmål samt reindrift

- SKF Kombinerte formål for samferdselsanlegg og/eller teknisk infrastrukturtraseer (2800)
- L LNFR areal for nødvendige tiltak for landbruk og reindrift og gårdstilknyttet næringsvirksomhet basert på gårdens ressursgrunnlag (5100)
- VNV Naturområde i sjø og vassdrag (6610)

§12-5. Nr. 6 - Bruk og vern av sjø og vassdrag med tilhørende strandsone

- N190 Andre sikringssoner (190)
- A370 Faresone - Ras- og skredfare (310)

§12-7 - Bestemmelseområder

- A370 Faresone - Høyspenningsanlegg luftledning (370)
- N410 Krav vedrørende infrastruktur (410)
- M560 Bevaring naturmiljø (560)
- #B Bru (#B1) (#B2) (1)
- #K Kulvert (#K1) (#K2) (1)
- # Vilkår for bruk av arealer, bygninger og anlegg (#1-11) (2)
- #A (#A) (#B) Midlertidige anleggsområder (#A) og riggområder (#R)

Linjesymbol

- Plangrense
- Formålgrense

Punktsymboler

- Avkjørsel - både inn og utkjøring (1242)
- Stenging av avkjørsel (1241)
- Vegstenging/fysisk sperre (1231)

Bestemmelsegrense

- Bestemmelsegrense
- Bebyggelse som forutsettes fjernet (1215)
- Frisiktlinje (1222)
- Regulert støvskjerm (1227)
- Grense for sikringssoner
- Grense for faresone
- Grense for infrastruktursoner
- Grense for angitt hensynssone

Dato for basiskart: 22.09.2018
 Ekvivalens: 1 m
 Kartmålestokk: 1:1000 (A3)

0 25,0 50m

Revisjon

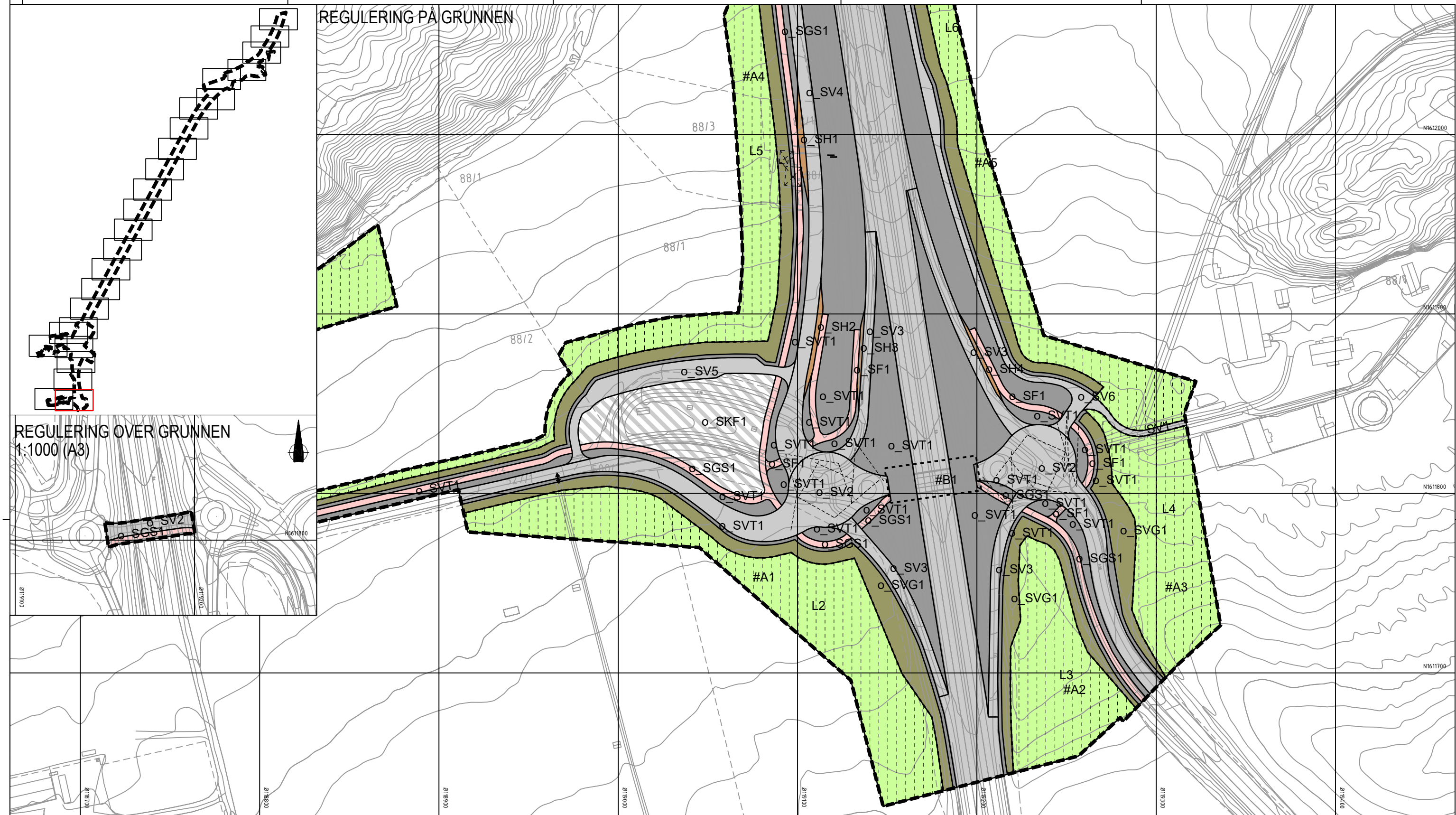
Revisjon	Dato	Saksnr.	Signatur
Endringer etter offentlig ettersyn og høring	18.12.2020		LD

PlanID: SØS 3-053
Kartgrunnlag: FKB
Kartreferanse: FaresØ9 NTM10
Haydegrunnlag: NN2000

Kommunestyret sitt vedtak

Saksbehandling iht. plan- og bygningsloven	Dato	Saksnr.	Signatur
Kommunestyret sitt vedtak	25.03.2021	35/21	KK
4. gangs behandling	17.03.2021	52/21	KK
3. gangs behandling	10.02.2021	39/21	KK
Kommunestyret sitt vedtak	28.01.2021	14/21	KK
2. gangs behandling	20.01.2021	18/21	KK
Offentlig ettersyn fra 24.09.2020 til 05.11.2020	24.09.2020	155/20	KK
1. gangs behandling	16.09.2020	155/20	KK
Kunngjøring av oppstart av planarbeid	05.12.2018		

Dato: 25.08.2020
Utarbeidet av: LD
Tegningsnummer: RP01



Tegnforklaring

Reguleringsplan PBL 2008

§12-5. Nr. 1 - Bebyggelse og anlegg

BE Energianlegg (1510)

§12-5. Nr. 2 - Samferdselsanlegg og teknisk infrastruktur

- SV** Veg (2010)
- SF** Fortau (2012)
- SGS** Gang-/sykkelveg (2015)
- SVT** Annen veggrunn - tekniske anlegg (2018)
- SVG** Annen veggrunn - grøntareal (2019)
- STJ** Trasé for jernbane (2021)
- SH** Holdeplass/plattform (2025)

SKF Kombinerte formål for samferdselsanlegg og/eller teknisk infrastrukturtraseer (2800)

§12-5. Nr. 5 - Landbruks-, natur- og friluftsmål samt reindrift

L LNFR areal for nødvendige tiltak for landbruk og reindrift og gårdstilknyttet næringsvirksomhet basert på gårdens ressursgrunnlag (5100)

§12-5. Nr. 6 - Bruk og vern av sjø og vassdrag med tilhørende strandsone

VNV Naturområde i sjø og vassdrag (6610)

§12-6 - Hensynssoner

- A190** Andre sikringssoner (190)
- A370** Faresone - Ras- og skredfare (310)

- A370** Faresone - Høyspenningsanlegg luftledning (370)
- A410** Krav vedrørende infrastruktur (410)
- A560** Bevaring naturmiljø (560)

§12-7 - Bestemmelseområder

- #B** Bru (#B1) (#B2) (1)
- #K** Kulvert (#K1) (#K2) (1)
- #** Vilkår for bruk av arealer, bygninger og anlegg (#1-11) (2)
- #A** (#A1) (#A2) (#A3) (#A4) (#A5) (#A6) (#A7) (#A8) (#A9) (#A10) (#A11) (#A12) (#A13) (#A14) (#A15) (#A16) (#A17) (#A18) (#A19) (#A20) (#A21) (#A22) (#A23) (#A24) (#A25) (#A26) (#A27) (#A28) (#A29) (#A30) (#A31) (#A32) (#A33) (#A34) (#A35) (#A36) (#A37) (#A38) (#A39) (#A40) (#A41) (#A42) (#A43) (#A44) (#A45) (#A46) (#A47) (#A48) (#A49) (#A50) (#A51) (#A52) (#A53) (#A54) (#A55) (#A56) (#A57) (#A58) (#A59) (#A60) (#A61) (#A62) (#A63) (#A64) (#A65) (#A66) (#A67) (#A68) (#A69) (#A70) (#A71) (#A72) (#A73) (#A74) (#A75) (#A76) (#A77) (#A78) (#A79) (#A80) (#A81) (#A82) (#A83) (#A84) (#A85) (#A86) (#A87) (#A88) (#A89) (#A90) (#A91) (#A92) (#A93) (#A94) (#A95) (#A96) (#A97) (#A98) (#A99) (#A100)

Linjesymbol



- Plangrense
- - - - -** Formålgrense

-** Bestemmelsegrense
-** Bebyggelse som forutsettes fjernet (1215)
-** Frisiktlinje (1222)
- Regulert støvskjerm (1227)
- Grense for sikringszone
- Grense for faresone
- Grense for infrastruktursoner
- Grense for angitt hensynssone

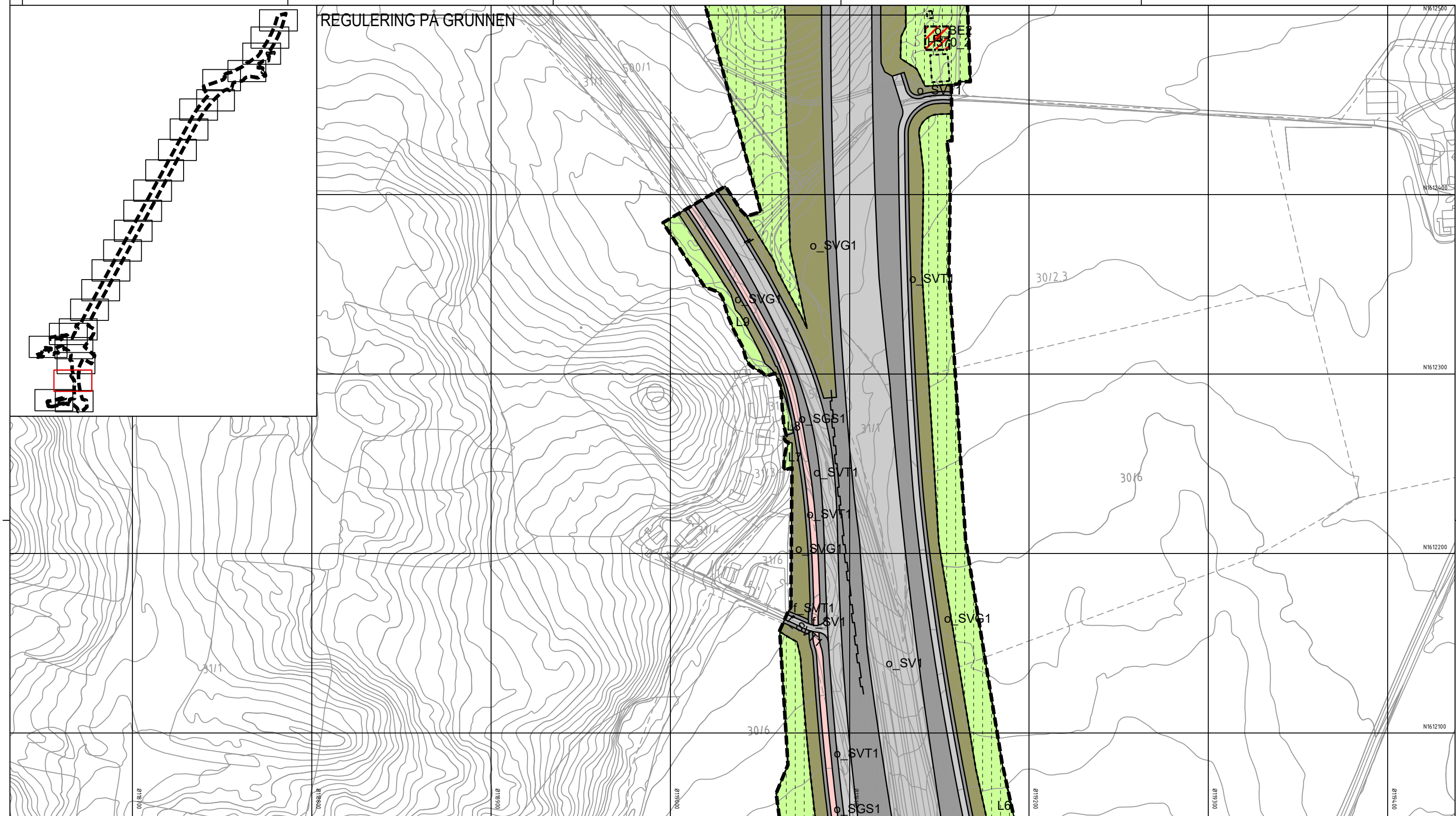
Punktsymboler

- ↔** Avkjørsel - både inn og utkjøring (1242)
- ||** Stenging av avkjørsel (1241)
- ||** Vegstenging/fysisk sperre (1231)

Dato for basiskart: 22.09.2018
 Ekvivalens: 1 m
 Kartmålestokk: 1:1000 (A3)

Revisjon	Dato	Saksnr.	Signatur	
Endringer etter offentlig ettersyn og høring	18.12.2020		LD	
Detaljregulering				
E6 Kvithamar-Åsen, parsell Stjørdal kommune				
Kartblad 2 av 25				
Saksbehandling iht. plan- og bygningsloven				
Kommunestyret sitt vedtak	Dato	Saksnr.	Signatur	
4. gangs behandling	25.03.2021	35/21	KK	
3. gangs behandling	17.03.2021	52/21	KK	
Kommunestyret sitt vedtak	10.02.2021	39/21	KK	
2. gangs behandling	28.01.2021	14/21	KK	
Offentlig ettersyn fra 24.09.2020 til 05.11.2020	20.01.2021	18/21	KK	
1. gangs behandling	24.09.2020	155/20	KK	
	16.09.2020	155/20	KK	
Kunngjøring av oppstart av planarbeid	05.12.2018			
 		Dato:	Utarbeidet av:	Tegningsnummer
		25.08.2020	LD	RP02

REGULERING PÅ GRUNNEN



Tegnforklaring

Reguleringsplan PBL 2008

§12-5. Nr. 1 - Bebyggelse og anlegg

BE Energianlegg (1510)

§12-5. Nr. 2 - Samferdselsanlegg og teknisk infrastruktur

- SV** Veg (2010)
- SF** Fortau (2012)
- SGS** Gang-/sykkelveg (2015)
- SVT** Annen veggrunn - tekniske anlegg (2018)
- SVG** Annen veggrunn - grøntareal (2019)
- STJ** Trasé for jernbane (2021)
- SH** Holdeplass/plattform (2025)

SKF Kombinerte formål for samferdselsanlegg og/eller teknisk infrastrukturtraseer (2800)

§12-5. Nr. 5 - Landbruks-, natur- og friluftsmål samt reindrift

L LNFR areal for nødvendige tiltak for landbruk og reindrift og gårdstilknyttet næringsvirksomhet basert på gårdens ressursgrunnlag (5100)

VNV Naturområde i sjø og vassdrag (6610)

§12-5. Nr. 6 - Bruk og vern av sjø og vassdrag med tilhørende strandsone

- 1190** Andre sikringssoner (190)
- 310** Faresone - Ras- og skredfare (310)

§12-6 - Hensynssoner

- A370** Faresone - Høyspenningsanlegg luftledning (370)
- 410** Krav vedrørende infrastruktur (410)
- 560** Bevaring naturmiljø (560)

§12-7 - Bestemmelseområder

- #B1** Bru (#B1) (#B2) (1)
- #K1** Kulvert (#K1) (#K2) (1)
- #** Vilkår for bruk av arealer, bygninger og anlegg (#1-11) (2)
- #A** Midlertidige anleggsområder (#A) og riggområder (#R)

Linjesymbol

- Plangrense
- Formålgrense

- Bestemmelsegrense
- Bebyggelse som forutsettes fjernet (1215)
- Frisiktlinje (1222)
- Regulert støvskjerm (1227)
- Grense for sikringssone
- Grense for faresone
- Grense for infrastruktursoner
- Grense for angitt hensynssone

Punktsymboler

- ↔** Avkjørsel - både inn og utkjøring (1242)
- ||** Stenging av avkjørsel (1241)
- ||** Vegstenging/fysisk sperre (1231)

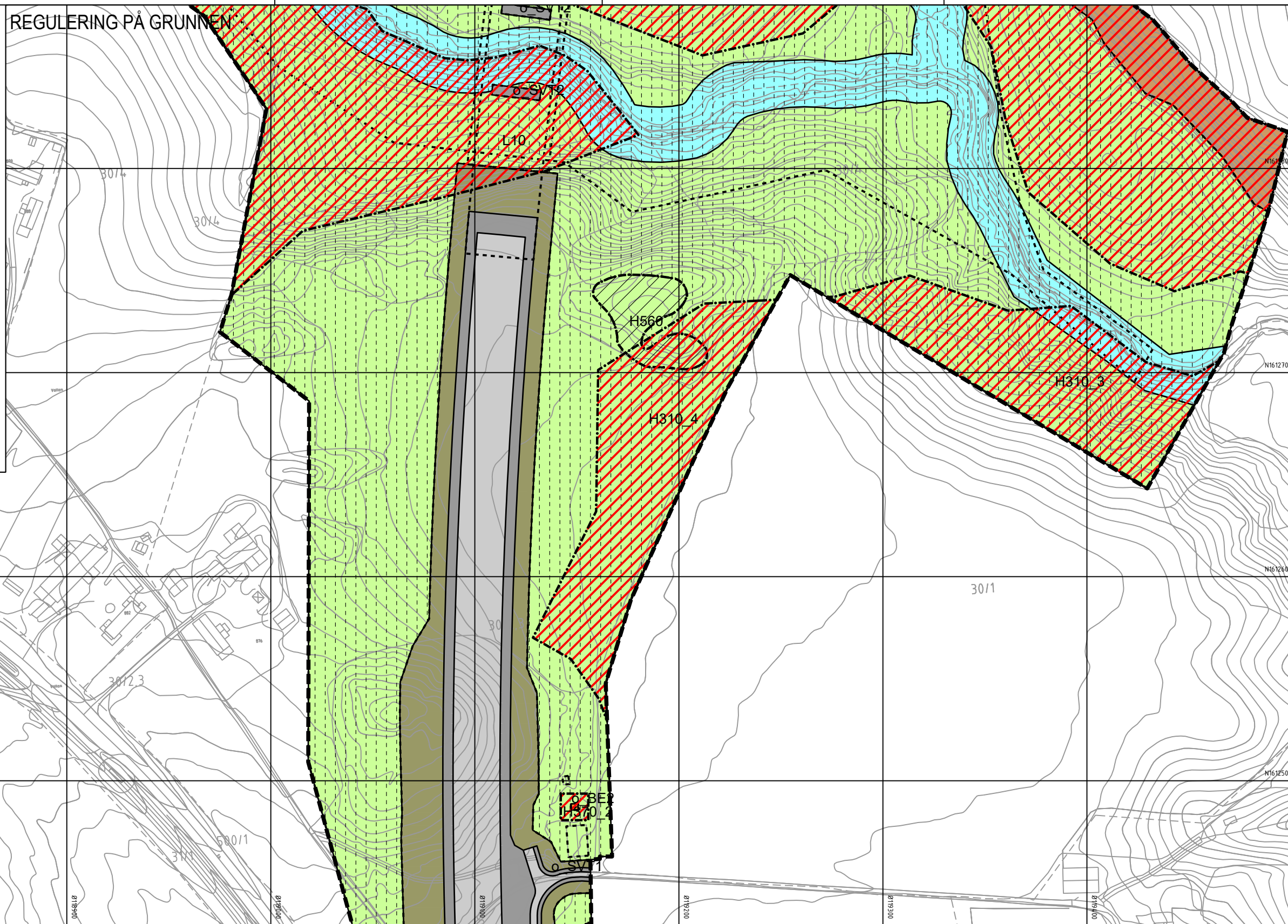
Dato for basiskart: 22.09.2018
 Ekvivalens: 1 m
 Kartmålestokk: 1:1000 (A3)

0 25.0 50m

Revisjon	Dato	Saksnr.	Signatur
Endringer etter offentlig ettersyn og høring	18.12.2020		LD
Detailregulering			
E6 Kvithamar-Åsen, parsell Stjørdal kommune			
Kartblad 3 av 25			
Saksbehandling iht. plan- og bygningssloven			
Kommunestyret sitt vedtak	Dato	Saksnr.	Signatur
4. gangs behandling	25.03.2021	35/21	KK
3. gangs behandling	17.03.2021	52/21	KK
Kommunestyret sitt vedtak	10.02.2021	39/21	KK
2. gangs behandling	28.01.2021	14/21	KK
Offentlig ettersyn fra 24.09.2020 til 05.11.2020	20.01.2021	18/21	KK
1. gangs behandling	24.09.2020	155/20	KK
	16.09.2020	155/20	KK
Kunngjøring av oppstart av planarbeid	05.12.2018		
	Dato:	Utarbeidet av:	Tegningsnummer
	25.08.2020	LD	RP03



REGULERING PÅ GRUNNEN



Tegnforklaring

Reguleringsplan PBL 2008

§12-5. Nr. 1 - Bebyggelse og anlegg

BE Energianlegg (1510)

§12-5. Nr. 2 - Samferdselsanlegg og teknisk infrastruktur

- SV** Veg (2010)
- SF** Fortau (2012)
- SGS** Gang-/sykkelveg (2015)
- SVT** Annen veggrunn - tekniske anlegg (2018)
- SVG** Annen veggrunn - grøntareal (2019)
- STJ** Trasé for jernbane (2021)
- SH** Holdeplass/plattform (2025)

SKF Kombinerte formål for samferdselsanlegg og/eller teknisk infrastrukturtraseer (2800)

§12-5. Nr. 5 - Landbruks-, natur- og friluftsmål samt reindrift

L LNFRAreal for nødvendige tiltak for landbruk og reindrift og gårdstilknyttet næringsvirksomhet basert på gårdens ressursgrunnlag (5100)

§12-5. Nr. 6 - Bruk og vern av sjø og vassdrag med tilhørende strandsone

VNV Naturrområde i sjø og vassdrag (6610)

§12-6 - Hensynssoner

- A190** Andre sikringssoner (190)
- A370** Faresone - Ras- og skredfare (310)

A370 Faresone - Høyspenningsanlegg luftledning (370)

A410 Krav vedrørende infrastruktur (410)

A560 Bevaring naturmiljø (560)

§12-7 - Bestemmelseområder

- #B1** Bru (#B1) (#B2) (1)
- #K** Kulvert (#K1) (#K2) (1)
- #** Vilkår for bruk av arealer, bygninger og anlegg (#1-11) (2)
- #A** Midlertidige anleggsområder (#A) og riggområder (#R)

Linjesymbol

- Plangrense
- Formålgrense

- Bestemmelsegrense
- Bebyggelse som forutsettes fjernet (1215)
- Frisiktlinje (1222)
- Regulert støvskjerm (1227)
- Grense for sikringssoner
- Grense for faresone
- Grense for infrastruktursoner
- Grense for angitt hensynssone

Punktsymboler

- Avkjørsel - både inn og utkjøring (1242)
- Stenging av avkjørsel (1241)
- Vegstenging/fysisk sperre (1231)

Dato for basiskart: 22.09.2018
Ekvidistanse: 1 m
Kartmålestokk: 1:1000 (A3)

0 25,0 50m

Revisjon

Dato Saksnr. Signatur

Endringer etter offentlig ettersyn og høring 18.12.2020 LD

Detailregulering E6 Kvithamar-Åsen, parsell Stjørdal kommune

Kartblad 4 av 25

Saksbehandling iht. plan- og bygningsloven

Kommunestyret sitt vedtak 25.03.2021 35/21 RK

4. gangs behandling 17.03.2021 52/21 RK

3. gangs behandling 10.02.2021 39/21 RK

Kommunestyret sitt vedtak 28.01.2021 14/21 RK

2. gangs behandling 20.01.2021 18/21 RK

Offentlig ettersyn fra 24.09.2020 til 05.11.2020 24.09.2020 155/20 RK


1. gangs behandling 16.09.2020 155/20 RK

Kunngjøring av oppstart av planarbeid 05.12.2018

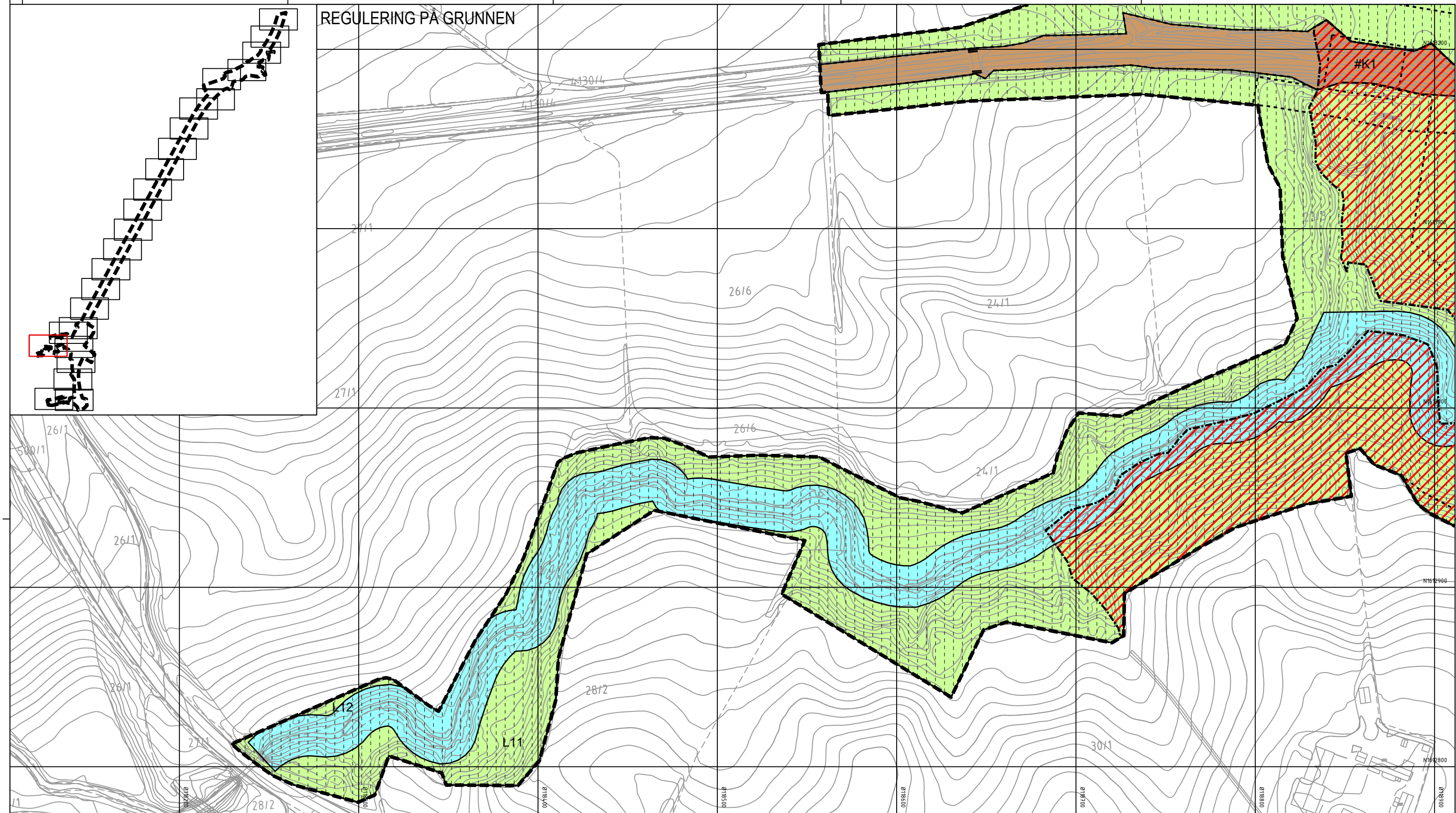
Dato: 25.08.2020

Utarbeidet av: LD

Tegningsnummer: RP04



REGULERING PÅ GRUNNEN



Tegnforklaring

Reguleringsplan PBL 2008

§12-5. Nr. 1 - Bebyggelse og anlegg

BE Energianlegg (1510)

§12-5. Nr. 2 - Samferdselsanlegg og teknisk infrastruktur

- SV** Veg (2010)
- SF** Fortau (2012)
- SGS** Gang-/sykkelveg (2015)
- SVT** Annen veggrunn - tekniske anlegg (2018)
- SVG** Annen veggrunn - grøntareal (2019)
- STJ** Trasé for jernbane (2021)
- SH** Holdeplass/plattform (2025)

SKF Kombinerte formål for samferdselsanlegg og/eller teknisk infrastrukturtraseer (2800)

§12-5. Nr. 5 - Landbruks-, natur- og friluftsmål samt reindrift

L LNFR areal for nødvendige tiltak for landbruk og reindrift og gårdstilknyttet næringsvirksomhet basert på gårdens ressursgrunnlag (5100)

§12-5. Nr. 6 - Bruk og vern av sjø og vassdrag med tilhørende strandsone

VNV Naturområde i sjø og vassdrag (6610)

§12-6 - Hensynssoner

- A190** Andre sikringssoner (190)
- A370** Faresone - Ras- og skredfare (310)

A370 Faresone - Høyspenningsanlegg luftledning (370)

A410 Krav vedrørende infrastruktur (410)

A560 Bevaring naturmiljø (560)

§12-7 - Bestemmelseområder

- #B** Bru (#B1) (#B2) (1)
- #K** Kulvert (#K1) (#K2) (1)
- #** Vilkår for bruk av arealer, bygninger og anlegg (#1-11) (2)
- #A** (#R) Midlertidige anleggsområder (#A) og riggområder (#R)

Linjesymbol

- Plangrense
- Formålsgrense

- Bestemmelsegrense
- Bebyggelse som forutsettes fjernet (1215)
- Frisiktlinje (1222)
- Regulert støvskjerm (1227)
- Grense for sikringssoner
- Grense for faresone
- Grense for infrastruktursoner
- Grense for angitt hensynssone

Punktsymboler

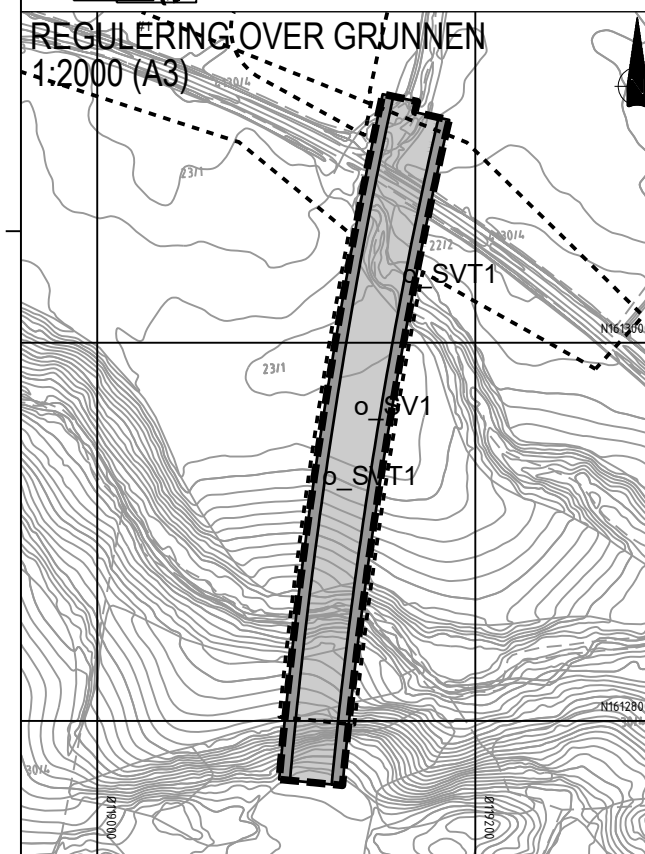
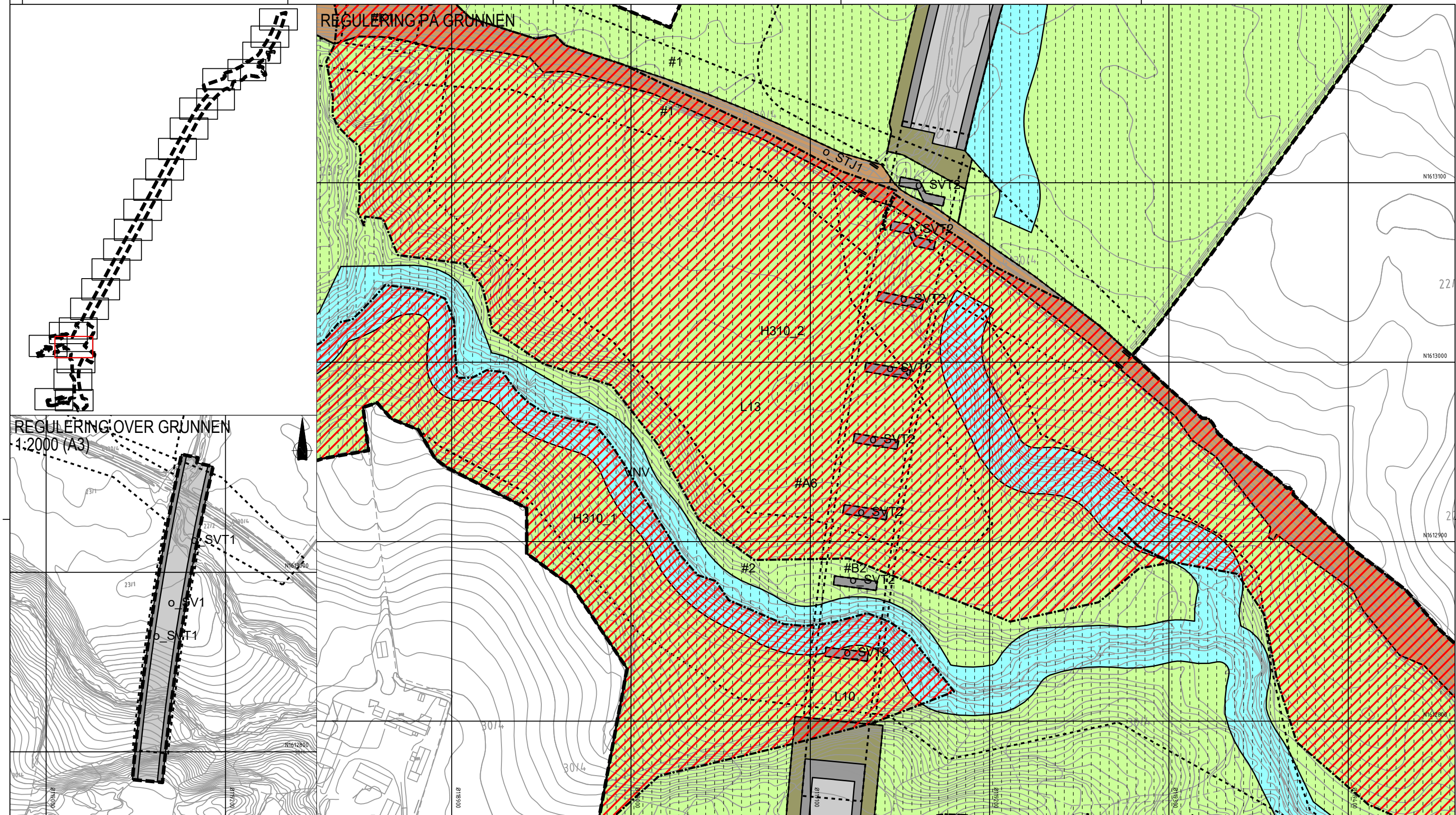
- Avkjørsel - både inn og utkjøring (1242)
- Stenging av avkjørsel (1241)
- Vegstenging/fysisk sperre (1231)

Dato for basiskart: 22.09.2018
Ekvidistanse: 1 m
Kartmålestokk: 1:1000 (A3)

0 25.0 50m

Revisjon	Dato	Saksnr.	Signatur
Endringer etter offentlig ettersyn og høring	18.12.2020		LD
Detaljregulering E6 Kvithamar-Åsen, parsell Stjørdal kommune			
Kartgrunnlag		PlanID: 5053	SGS 3.053
Kartreferanse		FKB	FKB
Haydegrunnlag		NTM10	NTM10
Kartblad 5 av 25		NN2000	NN2000
Saksbehandling iht. plan- og bygningsloven	Dato	Saksnr.	Signatur
Kommunestyret sitt vedtak	25.03.2021	35/21	KK
4. gangs behandling	17.03.2021	52/21	KK
3. gangs behandling	10.02.2021	39/21	KK
Kommunestyret sitt vedtak	28.01.2021	14/21	KK
2. gangs behandling	20.01.2021	18/21	KK
Offentlig ettersyn fra 24.09.2020 til 05.11.2020	24.09.2020	155/20	KK
1. gangs behandling	16.09.2020	155/20	KK
Kunngjøring av oppstart av planarbeid	05.12.2018		
	Dato:	Utarbeidet av:	Tegningsnummer
	25.08.2020	LD	RP05





Tegnforklaring

Reguleringsplan PBL 2008	§12-5. Nr. 1 - Bebyggelse og anlegg	§12-5. Nr. 2 - Samferdselsanlegg og teknisk infrastruktur	§12-5. Nr. 5 - Landbruks-, natur- og friluftsmål samt reindrift	§12-5. Nr. 6 - Bruk og vern av sjø og vassdrag med tilhørende strandsone	§12-6 - Hensynssoner	§12-7 - Bestemmelseområder	Bestemmelsegrense	Punktsymboler
BE Energianlegg (1510)	SV Veg (2010)	SVT Annen veggrunn - tekniske anlegg (2018)	SKF Kombinerte formål for samferdselsanlegg og/eller teknisk infrastrukturtraseer (2800)	SVN Annen veggrunn - grøntareal (2019)	L LNFR areal for nødvendige tiltak for landbruk og reindrift og gårdstilknyttet næringsvirksomhet basert på gårdens ressursgrunnlag (5100)	#B1 Bru (#B1) (#B2) (1) Bestemmelsegrense	↔ Avkjørsel - både inn og utkjøring (1242)
SF Fortau (2012)	SF Fortau (2012)	SGS Gang-/sykkelveg (2015)	VNV Naturområde i sjø og vassdrag (6610)	#A Midlertidige anleggsområder (#A) og riggområder (#R)	#190 Andre sikringssoner (190)	#K1 Kulvert (#K1) (#K2) (1)	- - - - - Bebyggelse som forutsettes fjernet (1215)	 Stenging av avkjørsel (1241)
STJ Trasé for jernbane (2021)	SH Holdeplass/plattform (2025)			#370 Faresone - Høyspenningsanlegg luftledning (370)	#410 Krav vedrørende infrastruktur (410)	#560 Bevaring naturmiljø (560) Frisiktlinje (1222)	 Vegstenging/fysisk sperre (1231)
				#11 Vilkår for bruk av arealer, bygninger og anlegg (#1-11) (2)	#310 Faresone - Ras- og skredfare (310)	 Regulert støvskjerm (1227)	
			 Plangrense		 Grense for sikringssoner	
			 Formålgrense		 Grense for faresone	
						 Grense for infrastruktursoner	
						 Grense for angitt hensynssone	

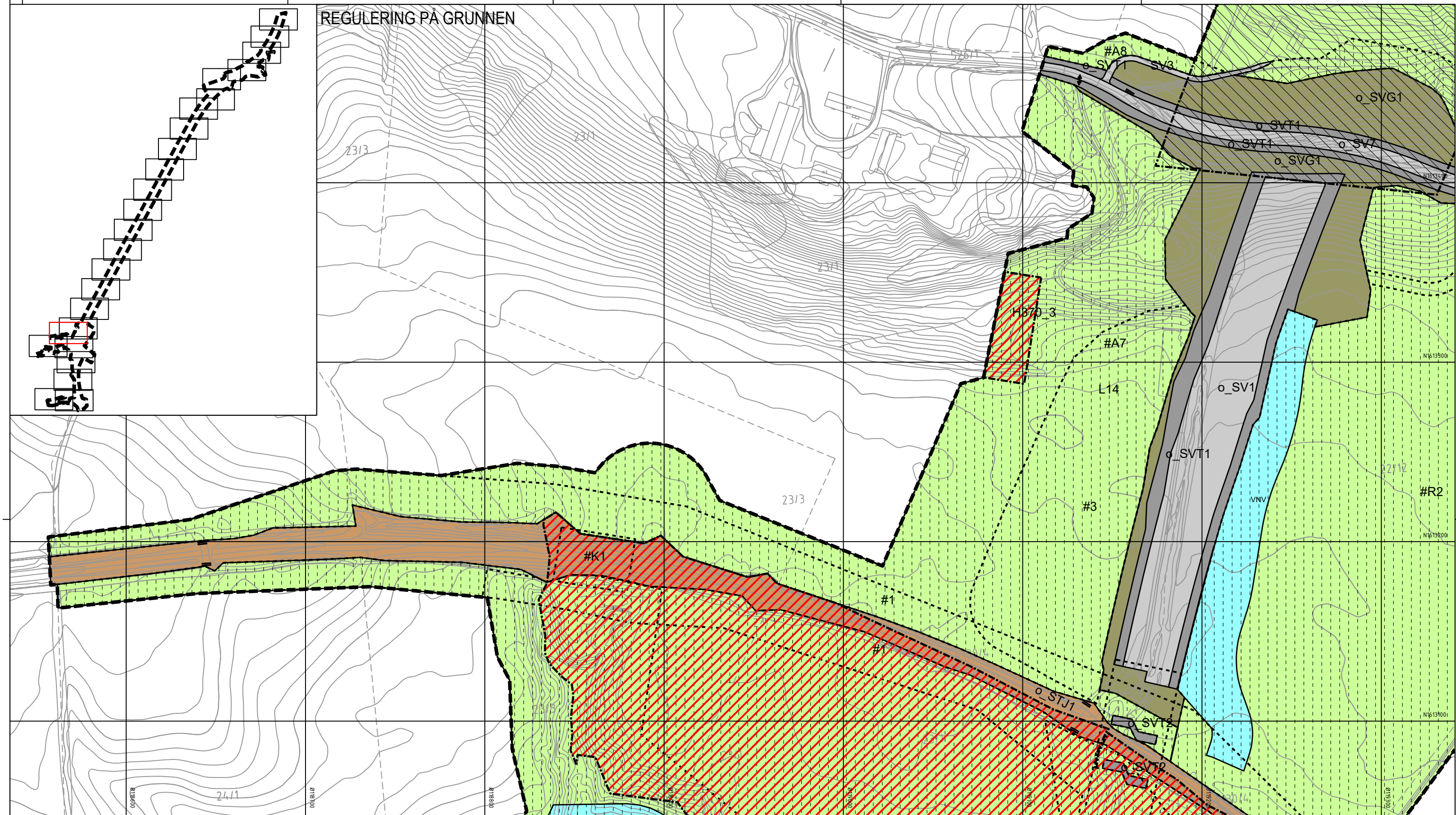
Dato for basiskart: 22.09.2018
 Ekvivalens: 1 m
 Kartmålestokk: 1:1000 (A3)

Revisjon	Dato	Saksnr.	Signatur
Endringer etter offentlig ettersyn og høring	18.12.2020		LD

Dato	Saksnr.	Signatur
25.03.2021	35/21	KK
17.03.2021	52/21	KK
10.02.2021	39/21	KK
28.01.2021	14/21	KK
20.01.2021	18/21	KK
24.09.2020	155/20	KK
16.09.2020	155/20	KK
05.12.2018		

Dato:	Utarbeidet av:	Tegningsnummer
25.08.2020	LD	RP06

REGULERING PÅ GRUNNEN



Tegnforklaring

Reguleringsplan PBL 2008

§12-5. Nr. 1 - Bebyggelse og anlegg

BE Energianlegg (1510)

§12-5. Nr. 2 - Samferdselsanlegg og teknisk infrastruktur

SV Veg (2010)

SF Fortau (2012)

SGS Gang-/sykkelveg (2015)

SVT Annen veggrunn - tekniske anlegg (2018)

SVG Annen veggrunn - grøntareal (2019)

STJ Trasé for jernbane (2021)

SH Holdeplass/plattform (2025)

SKF Kombinerte formål for samferdselsanlegg og/eller teknisk infrastrukturtraseer (2800)

§12-5. Nr. 5 - Landbruks-, natur- og friluftsmål samt reindrift

L LNFR areal for nødvendige tiltak for landbruk og reindrift og gårdstilknyttet næringsvirksomhet basert på gårdens ressursgrunnlag (5100)

VNV Naturområde i sjø og vassdrag (6610)

§12-5. Nr. 6 - Bruk og vern av sjø og vassdrag med tilhørende strandsone

A190 Andre sikringssoner (190)

A370 Faresone - Ras- og skredfare (310)

A370 Faresone - Høyspenningsanlegg luftledning (370)

A410 Krav vedrørende infrastruktur (410)

A560 Bevaring naturmiljø (560)

§12-7 - Bestemmelseområder

#B1 Bru (#B1) (#B2) (1)

#K Kulvert (#K1) (#K2) (1)

Vilkår for bruk av arealer, bygninger og anlegg (#1-11) (2)

#A (#R) Midlertidige anleggsområder (#A) og riggområder (#R)

Linjesymbol

Plangrense

Formålgrense

Bestemmelsegrense

Bebyggelse som forutsettes fjernet (1215)

Frisiktlinjje (1222)

Regulert støvskjerm (1227)

Grense for sikringssoner

Grense for faresone

Grense for infrastruktursoner

Grense for angitt hensynssone

Punktsymboler

Avkjørsel - både inn og utkjøring (1242)

Stenging av avkjørsel (1241)

Vegstenging/fysisk sperre (1231)

Dato for basiskart: 22.09.2018

Ekvidistanse: 1 m

Kartmålestokk: 1:1000 (A3)

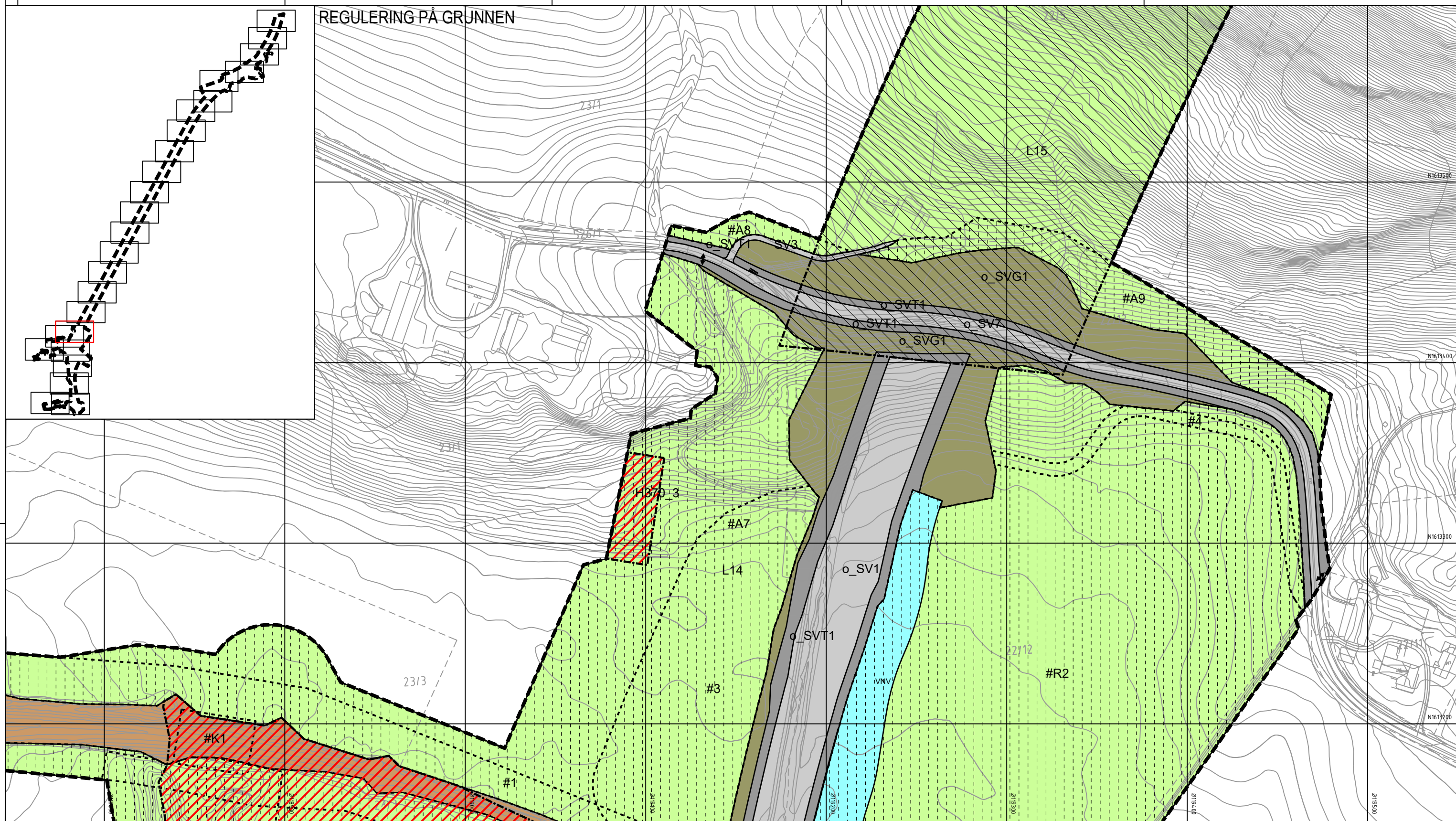
0 25,0 50m

Revisjon	Dato	Saksnr.	Signatur
Endringer etter offentlig ettersyn og høring	18.12.2020		LD
Detailregulering		PlanID: SØS 3.053	
E6 Kvithamar-Åsen, parsell Stjørdal kommune		Kartgrunnlag: FKB	
Kartblad 7 av 25		Kartreferanse: FaresØ9 NTM10	
		Haydegrunnlag: NN2000	
Saksbehandling iht. plan- og bygningsloven	Dato	Saksnr.	Signatur
Kommunestyret sitt vedtak	25.03.2021	35/21	KK
4. gangs behandling	17.03.2021	52/21	KK
3. gangs behandling	10.02.2021	39/21	KK
Kommunestyret sitt vedtak	28.01.2021	14/21	KK
2. gangs behandling	20.01.2021	18/21	KK
Offentlig ettersyn fra 24.09.2020 til 05.11.2020	24.09.2020	155/20	KK
1. gangs behandling	16.09.2020	155/20	KK
Kunngjøring av oppstart av planarbeid	05.12.2018		
Dato:	25.08.2020	Utarbeidet av:	Tegningsnummer
		LD	RP07

Stjørdal kommune

NyeVeier

REGULERING PÅ GRUNNEN



Tegnforklaring

Reguleringsplan PBL 2008

- §12-5. Nr. 1 - Bebyggelse og anlegg**
- BE Energianlegg (1510)
- §12-5. Nr. 2 - Samferdselsanlegg og teknisk infrastruktur**
- SV Veg (2010)
- SF Fortau (2012)
- SGS Gang-/sykkelveg (2015)
- SVT Annen veggrunn - tekniske anlegg (2018)
- SVG Annen veggrunn - grøntareal (2019)
- STJ Trasé for jernbane (2021)
- SH Holdeplass/plattform (2025)

- SKF Kombinerte formål for samferdselsanlegg og/eller teknisk infrastrukturtraseer (2800)
- §12-5. Nr. 5 - Landbruks-, natur- og friluftsmål samt reindrift**
- L LNFR areal for nødvendige tiltak for landbruk og reindrift og gårdstilknyttet næringsvirksomhet basert på gårdens ressursgrunnlag (5100)
- §12-5. Nr. 6 - Bruk og vern av sjø og vassdrag med tilhørende strandsone**
- VNV Naturområde i sjø og vassdrag (6610)
- §12-6 - Hensynssoner**
- #190 Andre sikringssoner (190)
- #310 Faresone - Ras- og skredfare (310)

- Faresone - Høyspenningsanlegg luftledning (370)
- Krav vedrørende infrastruktur (410)
- Bevaring naturmiljø (560)
- §12-7 - Bestemmelseområder**
- Bru (#B1) (#B2) (1)
- Kulvert (#K1) (#K2) (1)
- Vilkår for bruk av arealer, bygninger og anlegg (#1-11) (2)
- Midlertidige anleggsområder (#A) og riggområder (#R)
- Linjesymbol**
- Plangrense
- Formålgrænse

- Bestemmelsegrense
- Bebyggelse som forutsettes fjernet (1215)
- Frisiktlinje (1222)
- Regulert støyskjerm (1227)
- Grense for sikringssone
- Grense for faresone
- Grense for infrastruktursoner
- Grense for angitt hensynssone
- Punktsymboler**
- Avkjørsel - både inn og utkjøring (1242)
- Stenging av avkjørsel (1241)
- Vegstenging/fysisk sperre (1231)

Dato for basiskart: 22.09.2018
 Ekvvidistans: 1 m
 Kartmålestokk: 1:1000 (A3)

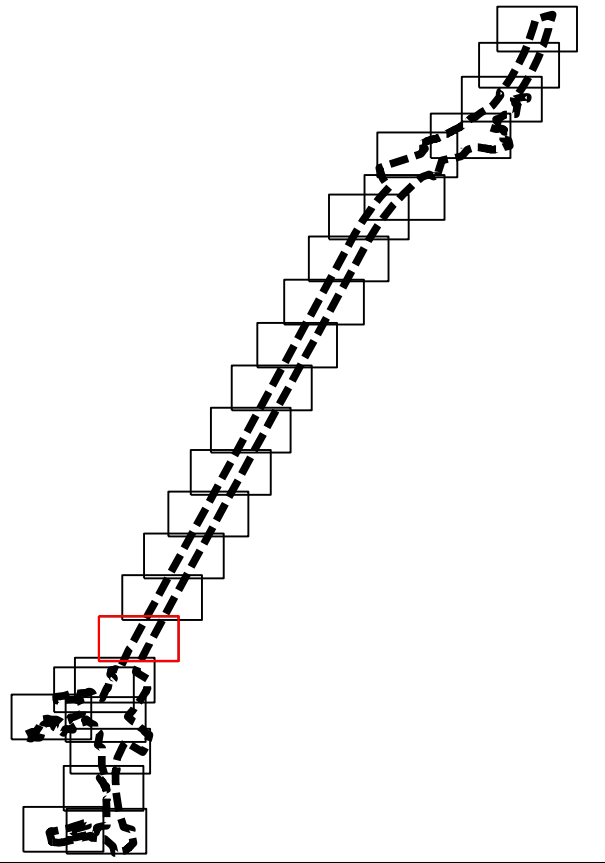
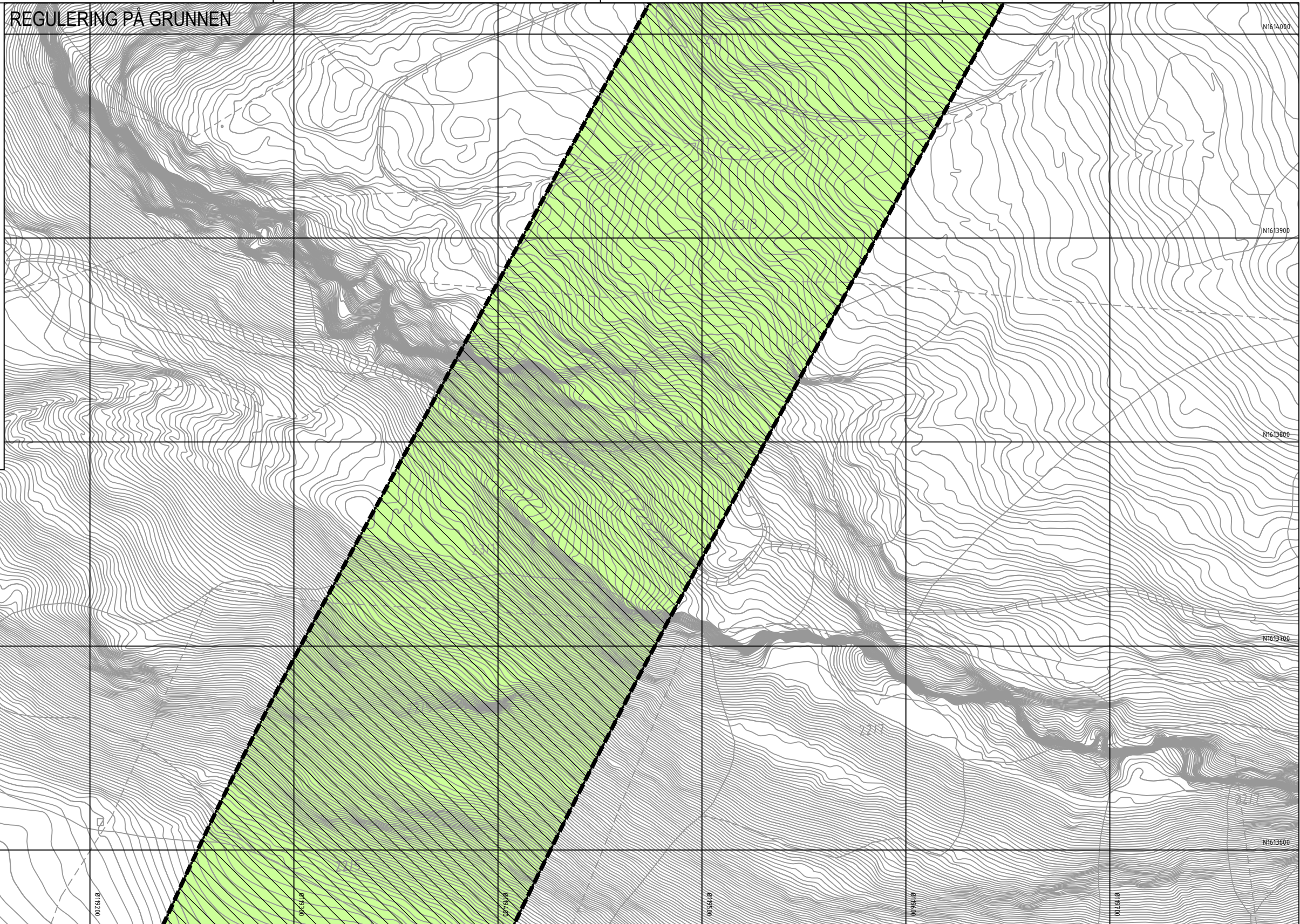
Revisjon	Dato	Saksnr.	Signatur
Endringer etter offentlig ettersyn og høring	18.12.2020		LD

Detaljregulering
 E6 Kvithamar-Åsen, parsell Stjørdal kommune

Saksbehandling iht. plan- og bygningsloven	Dato	Saksnr.	Signatur
Kommunestyret sitt vedtak	25.03.2021	35/21	KK
4. gangs behandling	17.03.2021	52/21	KK
3. gangs behandling	10.02.2021	39/21	KK
Kommunestyret sitt vedtak	28.01.2021	14/21	KK
2. gangs behandling	20.01.2021	18/21	KK
Offentlig ettersyn fra 24.09.2020 til 05.11.2020	24.09.2020	155/20	KK
1. gangs behandling	16.09.2020	155/20	KK
Kunngjøring av oppstart av planarbeid	05.12.2018		

Dato:	Utarbeidet av:	Tegningsnummer
25.08.2020	LD	RPOS

REGULERING PÅ GRUNNEN



Tegnforklaring

Reguleringsplan PBL 2008

§12-5. Nr. 1 - Bebyggelse og anlegg

BE Energianlegg (1510)

§12-5. Nr. 2 - Samferdselsanlegg og teknisk infrastruktur

- SV** Veg (2010)
- SF** Fortau (2012)
- SGS** Gang-/sykkelveg (2015)
- SVT** Annen veggrunn - tekniske anlegg (2018)
- SVG** Annen veggrunn - grøntareal (2019)
- STJ** Trasé for jernbane (2021)
- SH** Holdeplass/plattform (2025)

SKF Kombinerte formål for samferdselsanlegg og/eller teknisk infrastrukturtraseer (2800)

§12-5. Nr. 5 - Landbruks-, natur- og friluftsmål samt reindrift

L LNFR areal for nødvendige tiltak for landbruk og reindrift og gårdstilknyttet næringsvirksomhet basert på gårdens ressursgrunnlag (5100)

§12-5. Nr. 6 - Bruk og vern av sjø og vassdrag med tilhørende strandsone

VNV Naturområde i sjø og vassdrag (6610)

§12-6 - Hensynssoner

- A370** Andre sikringssoner (190)
- A370** Faresone - Ras- og skredfare (310)

- A370** Faresone - Høyspenningsanlegg luftledning (370)
- A410** Krav vedrørende infrastruktur (410)
- A560** Bevaring naturmiljø (560)

§12-7 - Bestemmelseområder

- #B** Bru (#B1) (#B2) (1)
- #K** Kulvert (#K1) (#K2) (1)
- #** Vilkår for bruk av arealer, bygninger og anlegg (#1-11) (2)
- #A** (#R) Midlertidige anleggsområder (#A) og riggområder (#R)

Linjesymbol

- Plangrense
- Formålgrense

- Bestemmelsegrense
- Bebyggelse som forutsettes fjernet (1215)
- Frisiktlinje (1222)
- Regulert støyskjerm (1227)
- Grense for sikringszone
- Grense for faresone
- Grense for infrastruktursoner
- Grense for angitt hensynssone

Punktsymboler

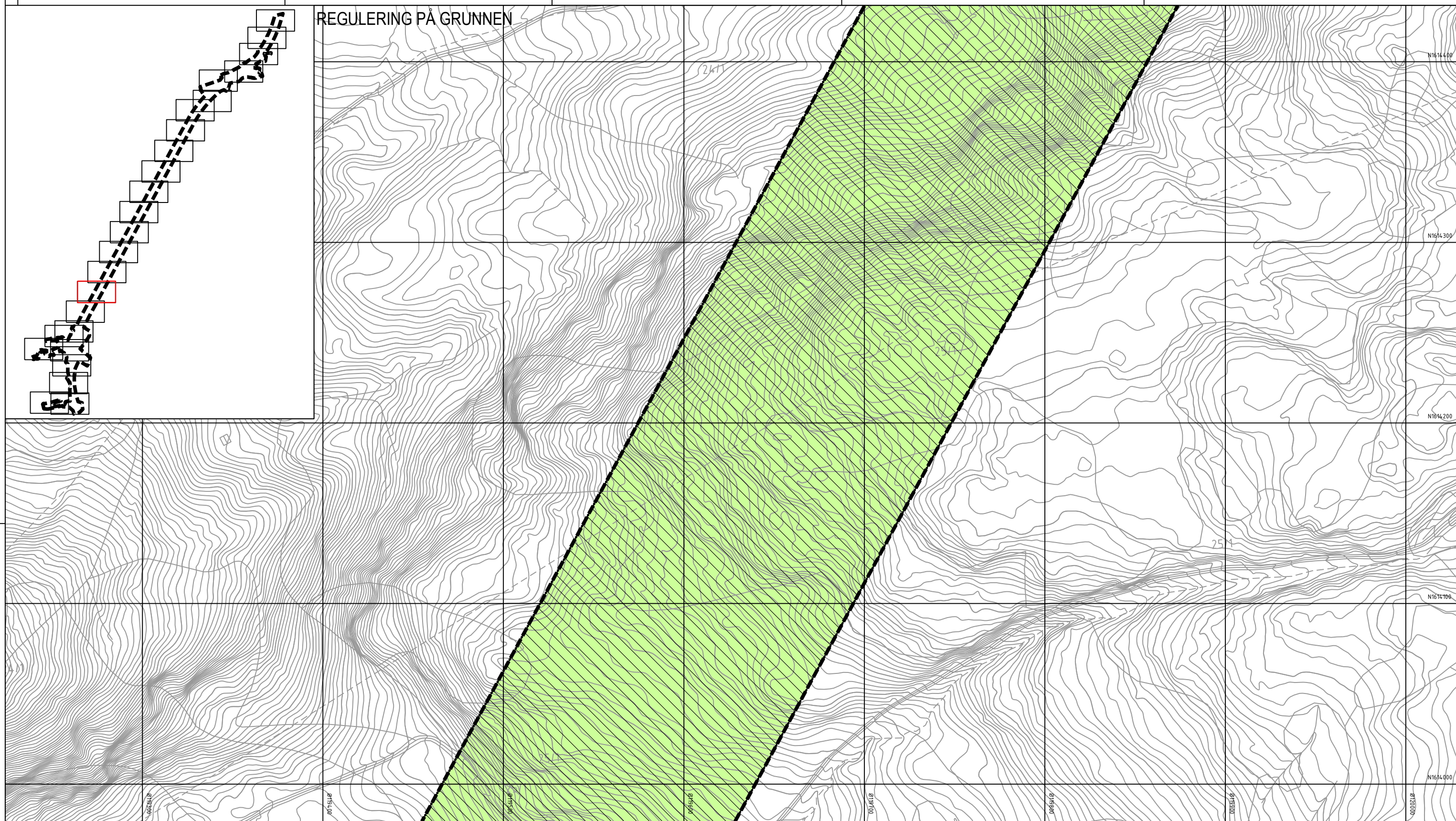
- Avkjørsel - både inn og utkjøring (1242)
- Stenging av avkjørsel (1241)
- Vegstenging/fysisk sperre (1231)

Dato for basiskart: 22.09.2018
Ekvidistanse: 1 m
Kartmålestokk: 1:1000 (A3)



Revisjon	Dato	Saksnr.	Signatur
Endringer etter offentlig ettersyn og høring	18.12.2020		LD
Detaljregulering E6 Kvithamar-Åsen, parsell Stjørdal kommune Kartblad 9 av 25			
Saksbehandling iht. plan- og bygningssloven		Dato	Saksnr.
Kommunestyret sitt vedtak	25.03.2021	35/21	KK
4. gangs behandling	17.03.2021	52/21	KK
3. gangs behandling	10.02.2021	39/21	KK
Kommunestyret sitt vedtak	28.01.2021	14/21	KK
2. gangs behandling	20.01.2021	18/21	KK
Offentlig ettersyn fra 24.09.2020 til 05.11.2020	24.09.2020	155/20	KK
1. gangs behandling	16.09.2020	155/20	KK
Kunngjøring av oppstart av planarbeid	05.12.2018		
	Dato: 25.08.2020	Utarbeidet av: LD	Tegningsnummer: RP09

REGULERING PÅ GRUNNEN



Tegnforklaring

Reguleringsplan PBL 2008

§12-5. Nr. 1 - Bebyggelse og anlegg

- BE Energianlegg (1510)

§12-5. Nr. 2 - Samferdselsanlegg og teknisk infrastruktur

- SV Veg (2010)
- SF Fortau (2012)
- SGS Gang-/sykkelveg (2015)
- SVT Annen veggrunn - tekniske anlegg (2018)
- SVG Annen veggrunn - grøntareal (2019)
- STJ Trasé for jernbane (2021)
- SH Holdeplass/plattform (2025)

§12-5. Nr. 5 - Landbruks-, natur- og friluftsmål samt reindrift

- SKF Kombinerte formål for samferdselsanlegg og/eller teknisk infrastrukturtraseer (2800)
- L LNFR areal for nødvendige tiltak for landbruk og reindrift og gårdstilknyttet næringsvirksomhet basert på gårdens ressursgrunnlag (5100)
- VNV Naturområde i sjø og vassdrag (6610)

§12-5. Nr. 6 - Bruk og vern av sjø og vassdrag med tilhørende strandsone

- N196 Andre sikringssoner (190)
- A370 Faresone - Ras- og skredfare (310)

§12-7 - Bestemmelseområder

- A370 Faresone - Høyspenningsanlegg luftledning (370)
- N416 Krav vedrørende infrastruktur (410)
- A560 Bevaring naturmiljø (560)
- #B Bru (#B1) (#B2) (1)
- #K Kulvert (#K1) (#K2) (1)
- # Vilkår for bruk av arealer, bygninger og anlegg (#1-11) (2)
- #A) (#B) Midlertidige anleggsområder (#A) og riggområder (#R)

Linjesymbol

- Plangrense
- Formålsgrense

Punktsymboler

- Avkjørsel - både inn og utkjøring (1242)
- Stenging av avkjørsel (1241)
- Vegstenging/fysisk sperre (1231)

Bestemmelsegrense

- Bebyggelse som forutsettes fjernet (1215)
- Frisiktlinje (1222)
- Regulert støvskjerm (1227)
- Grense for sikringszone
- Grense for faresone
- Grense for infrastruktursoner
- Grense for angitt hensynssone

Dato for basiskart: 22.09.2018
 Ekvvidtast: 1 m
 Kartmålestokk: 1:1000 (A3)

Revisjon	Dato	Saksnr.	Signatur
Endringer etter offentlig ettersyn og høring	18.12.2020		LD

Detaljregulering
 E6 Kvithammar-Åsen, parsell Stjørdal kommune

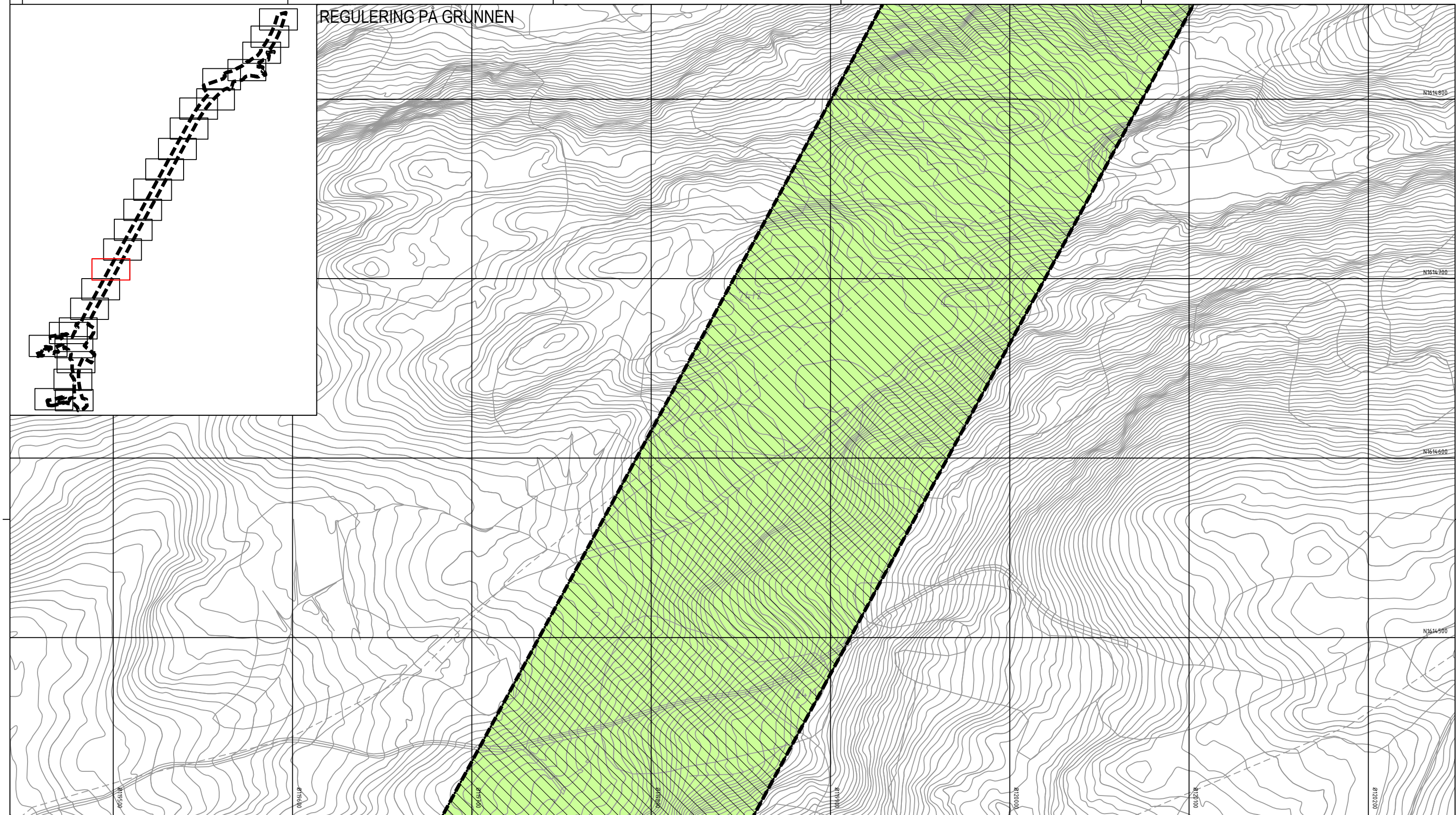
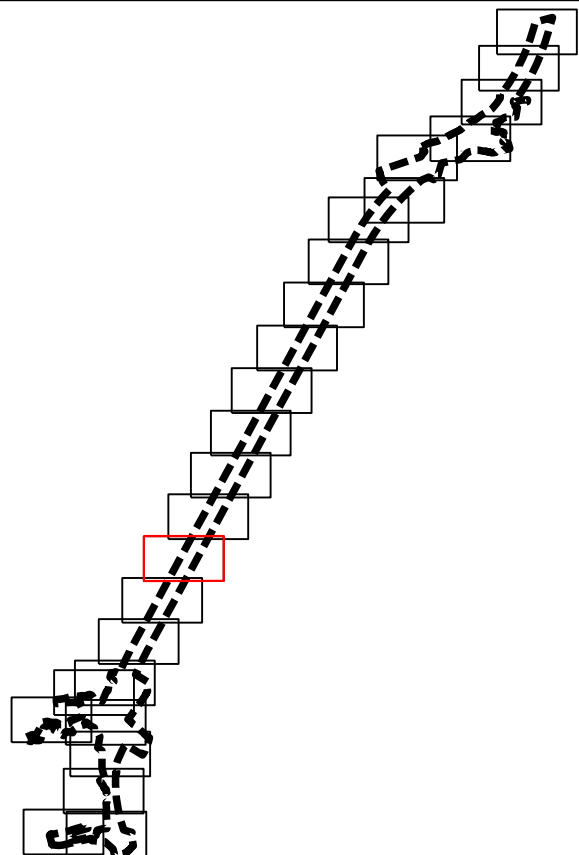
Kartblad 10 av 25

Saksbehandling iht. plan- og bygningsloven	Dato	Saksnr.	Signatur
Kommunestyret sitt vedtak	25.03.2021	35/21	KK
4. gangs behandling	17.03.2021	52/21	KK
3. gangs behandling	10.02.2021	39/21	KK
Kommunestyret sitt vedtak	28.01.2021	14/21	KK
2. gangs behandling	20.01.2021	18/21	KK
Offentlig ettersyn fra 24.09.2020 til 05.11.2020	24.09.2020	155/20	KK
1. gangs behandling	16.09.2020	155/20	KK
Kunngjøring av oppstart av planarbeid	05.12.2018		

PlanID: 8035_3-053
Kartgrunnlag: FKB
Kartreferanse: Fares09 NTM10
Høydegrunnlag: NN2000

Dato: 25.08.2020
Utarbeidet av: LD
Tegningsnummer: RP10

REGULERING PÅ GRUNNEN



Tegnforklaring

Reguleringsplan PBL 2008

§12-5. Nr. 1 - Bebyggelse og anlegg

BE Energianlegg (1510)

§12-5. Nr. 2 - Samferdselsanlegg og teknisk infrastruktur

- SV** Veg (2010)
- SF** Fortau (2012)
- SGS** Gang-/sykkelveg (2015)
- SVT** Annen veggrunn - tekniske anlegg (2018)
- SVG** Annen veggrunn - grøntareal (2019)
- STJ** Trasé for jernbane (2021)
- SH** Holdeplass/plattform (2025)

SKF Kombinerte formål for samferdselsanlegg og/eller teknisk infrastrukturtraseer (2800)

§12-5. Nr. 5 - Landbruks-, natur- og friluftsmål samt reindrift

L LNFR areal for nødvendige tiltak for landbruk og reindrift og gårdstilknyttet næringsvirksomhet basert på gårdens ressursgrunnlag (5100)

§12-5. Nr. 6 - Bruk og vern av sjø og vassdrag med tilhørende strandsone

VNV Naturområde i sjø og vassdrag (6610)

§12-6 - Hensynssoner

- N190** Andre sikringssoner (190)
- A370** Faresone - Ras- og skredfare (310)

- A370** Faresone - Høyspenningsanlegg luftledning (370)
- N410** Krav vedrørende infrastruktur (410)
- M560** Bevaring naturmiljø (560)

§12-7 - Bestemmelseområder

- #B** Bru (#B1) (#B2) (1)
- #K** Kulvert (#K1) (#K2) (1)
- #** Vilkår for bruk av arealer, bygninger og anlegg (#1-11) (2)
- #A** (#R) Midlertidige anleggsområder (#A) og riggområder (#R)

Linjesymbol


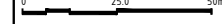
- Plangrense
- Formålgrænse

- Bestemmelsegrense
- Bebyggelse som forutsettes fjernet (1215)
- Frisiktlinje (1222)
- Regulert støvskjerm (1227)
- Grense for sikringssone
- Grense for faresone
- Grense for infrastruktursoner
- Grense for angitt hensynssone

Punktsymboler

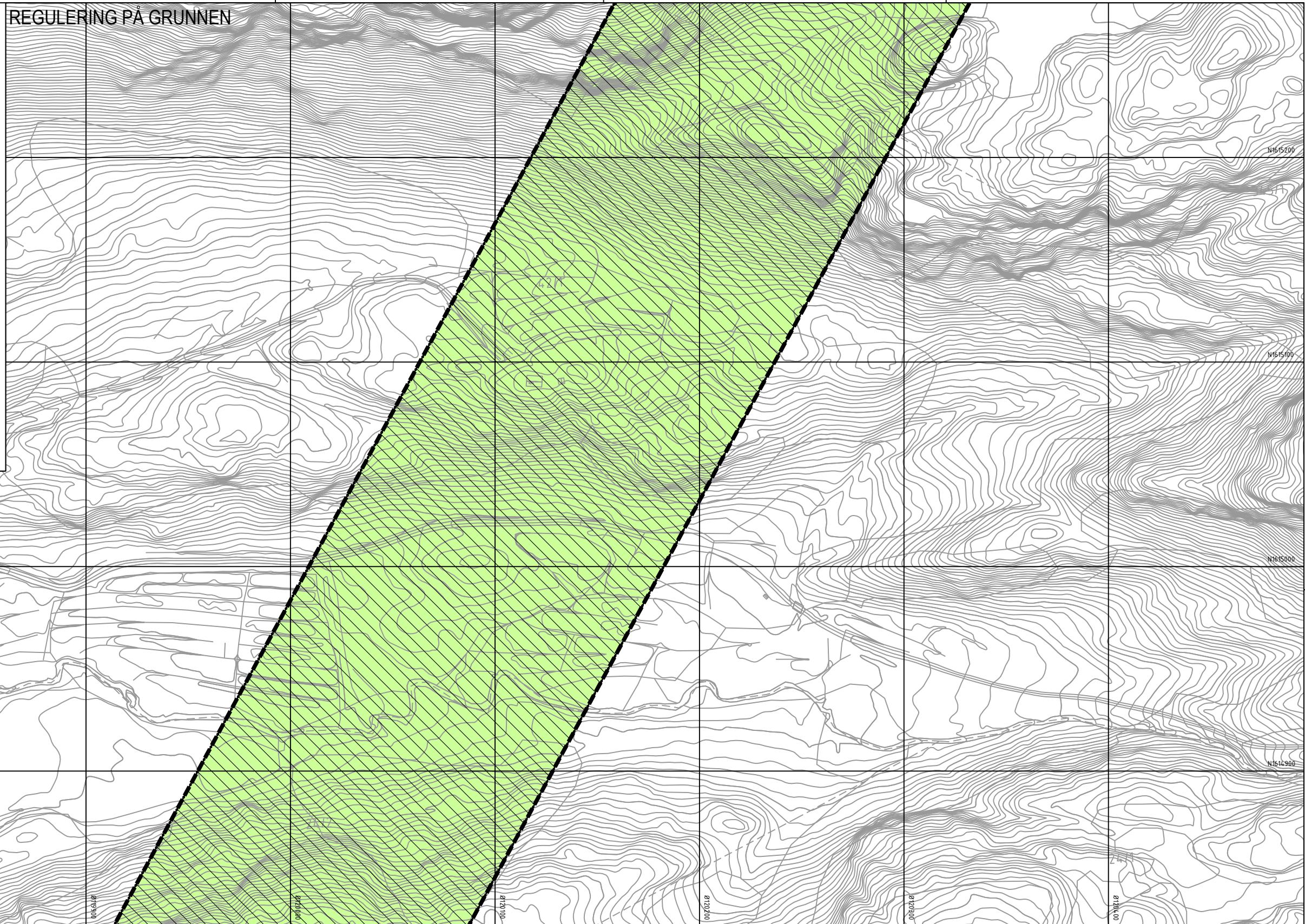
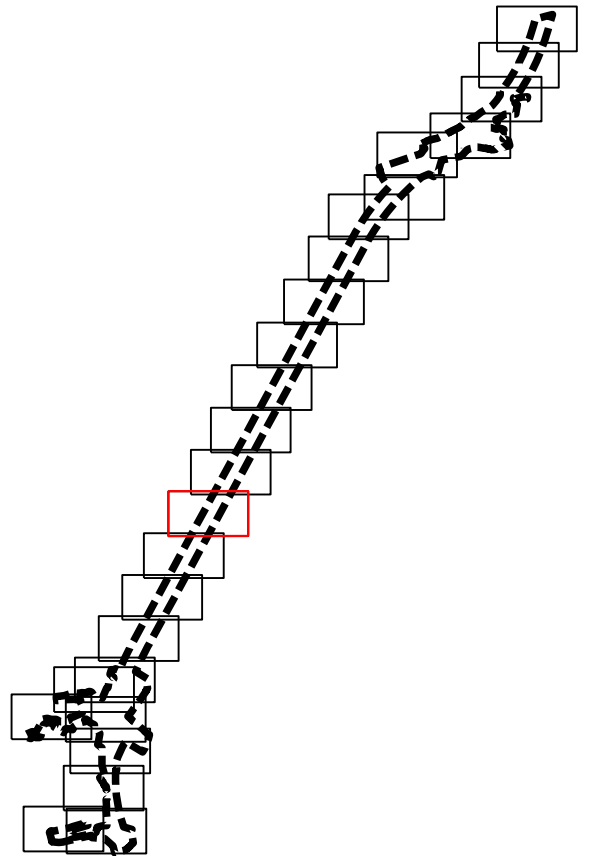
- Avkjørsel - både inn og utkjøring (1242)
- Stenging av avkjørsel (1241)
- Vegstenging/fysisk sperre (1231)

Dato for basiskart: 22.09.2018
 Ekvivalens: 1 m
 Kartmålestokk: 1:1000 (A3)



Revisjon	Dato	Saksnr.	Signatur
Endringer etter offentlig ettersyn og høring	18.12.2020		LD
Detaljregulering E6 Kvithamar-Åsen, parsell Stjørdal kommune Kartblad 11 av 25			
Saksbehandling iht. plan- og bygningsloven		Dato	Saksnr.
Kommunestyret sitt vedtak	25.03.2021	35/21	KK
4. gangs behandling	17.03.2021	52/21	KK
3. gangs behandling	10.02.2021	39/21	KK
Kommunestyret sitt vedtak	28.01.2021	14/21	KK
2. gangs behandling	20.01.2021	18/21	KK
Offentlig ettersyn fra 24.09.2020 til 05.11.2020	24.09.2020	155/20	KK
1. gangs behandling	16.09.2020	155/20	KK
Kunngjøring av oppstart av planarbeid	05.12.2018		
		Dato:	Utarbeidet av:
		25.08.2020	LD
		Tegningsnummer:	RP11

REGULERING PÅ GRUNNEN



Tegnforklaring

Reguleringsplan PBL 2008

§12-5. Nr. 1 - Bebyggelse og anlegg

BE Energianlegg (1510)

§12-5. Nr. 2 - Samferdselsanlegg og teknisk infrastruktur

- SV** Veg (2010)
- SF** Fortau (2012)
- SGS** Gang-/sykkelveg (2015)
- SVT** Annen veggrunn - tekniske anlegg (2018)
- SVG** Annen veggrunn - grøntareal (2019)
- STJ** Trasé for jernbane (2021)
- SH** Holdeplass/plattform (2025)

SKF Kombinerte formål for samferdselsanlegg og/eller teknisk infrastrukturtraseer (2800)

§12-5. Nr. 5 - Landbruks-, natur- og friluftsmål samt reindrift

L LNFR areal for nødvendige tiltak for landbruk og reindrift og gårdstilknyttet næringsvirksomhet basert på gårdens ressursgrunnlag (5100)

§12-5. Nr. 6 - Bruk og vern av sjø og vassdrag med tilhørende strandsone

VNV Naturområde i sjø og vassdrag (6610)

§12-6 - Hensynssoner

- A190** Andre sikringssoner (190)
- A370** Faresone - Ras- og skredfare (310)

- A370** Faresone - Høyspenningsanlegg luftledning (370)
- A410** Krav vedrørende infrastruktur (410)
- A560** Bevaring naturmiljø (560)

§12-7 - Bestemmelseområder

- #B** Bru (#B1) (#B2) (1)
- #K** Kulvert (#K1) (#K2) (1)
- #** Vilkår for bruk av arealer, bygninger og anlegg (#1-11) (2)
- #A** (#R) Midlertidige anleggsområder (#A) og riggområder (#R)

Linjesymbol

- Plangrense
- Formålsgrense

- Bestemmelsegrense
- Bebyggelse som forutsettes fjernet (1215)
- Frisiklinje (1222)
- Regulert støvskjerm (1227)
- Grense for sikringssone
- Grense for faresone
- Grense for infrastruktursoner
- Grense for angitt hensynssone

Punktsymboler

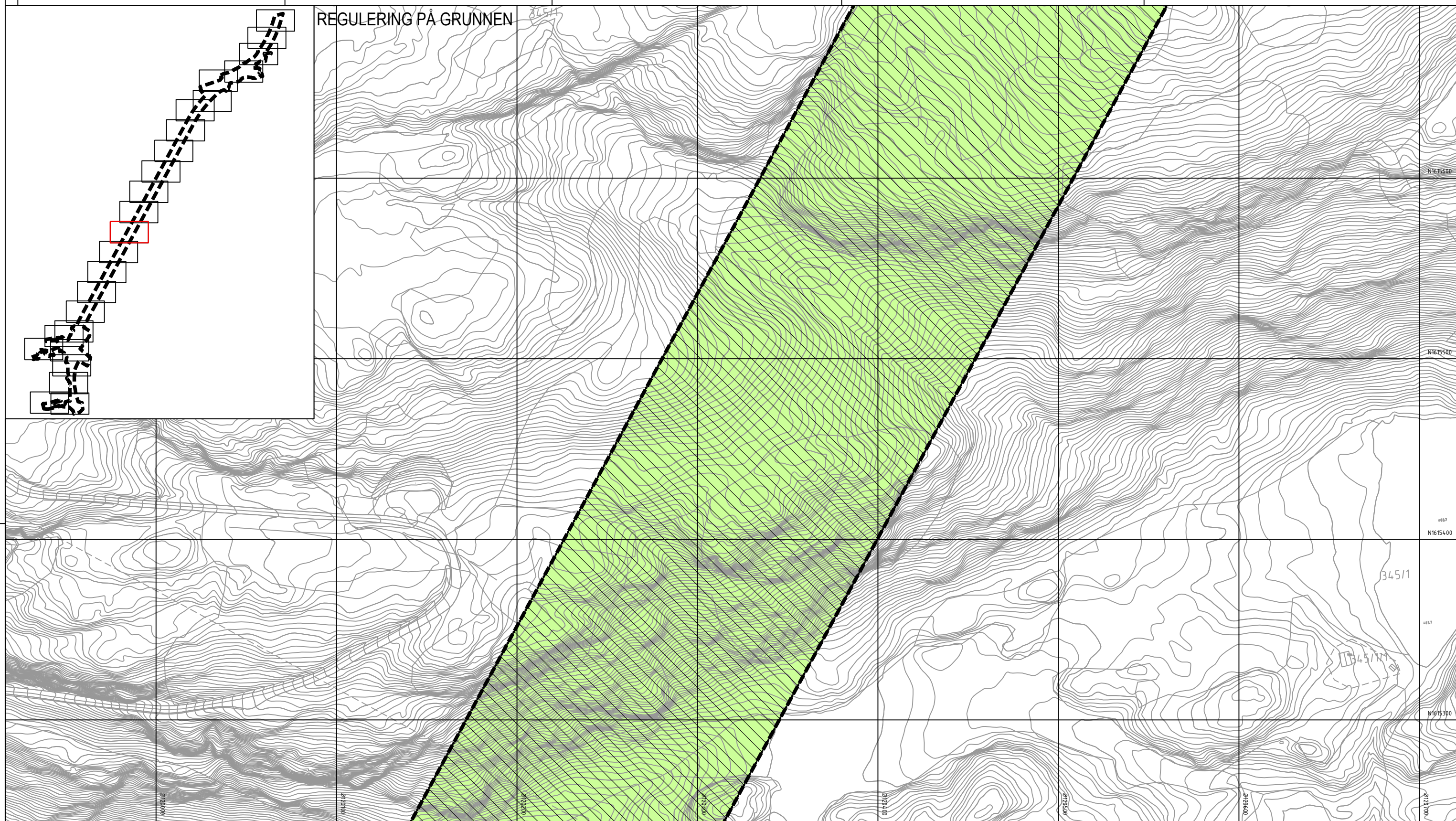
- Avkjørsel - både inn og utkjøring (1242)
- Stenging av avkjørsel (1241)
- Vegstenging/fysisk sperre (1231)

Dato for basiskart: 22.09.2018
Ekvidistanse: 1 m
Kartmålestokk: 1:1000 (A3)



Revisjon	Dato	Saksnr.	Signatur
Endringer etter offentlig ettersyn og høring	18.12.2020		LD
Detaljregulering E6 Kvithamar-Åsen, parsell Stjørdal kommune			
Kartblad 12 av 25			
Saksbehandling iht. plan- og bygningsloven			
Kommunestyret sitt vedtak	Dato	Saksnr.	Signatur
4. gangs behandling	25.03.2021	35/21	KK
3. gangs behandling	17.03.2021	52/21	KK
2. gangs behandling	10.02.2021	39/21	KK
1. gangs behandling	28.01.2021	14/21	KK
Offentlig ettersyn fra 24.09.2020 til 05.11.2020	20.01.2021	18/21	KK
Kunngjøring av oppstart av planarbeid	24.09.2020	155/20	KK
	16.09.2020	155/20	KK
	05.12.2018		

REGULERING PÅ GRUNNEN



Tegnforklaring

Reguleringsplan PBL 2008	§12-5. Nr. 1 - Bebyggelse og anlegg	§12-5. Nr. 5 - Landbruks-, natur- og friluftsmål samt reindrift	§12-7 - Bestemmelseområder	Bestemmelsegrense
BE Energianlegg (1510)	SKF Kombinerte formål for samferdselsanlegg og/eller teknisk infrastrukturtraseer (2800)	L LNFR areal for nødvendige tiltak for landbruk og reindrift og gårdstilknyttet næringsvirksomhet basert på gårdens ressursgrunnlag (5100)	A370 Faresone - Høyspenningsanlegg luftledning (370) Bebyggelse som forutsettes fjernet (1215)
§12-5. Nr. 2 - Samferdselsanlegg og teknisk infrastruktur	§12-5. Nr. 6 - Bruk og vern av sjø og vassdrag med tilhørende strandsone	VNV Naturområde i sjø og vassdrag (6610)	A410 Krav vedrørende infrastruktur (410) Frisiktlinje (1222)
SV Veg (2010)	§12-6 - Hensynssoner	A190 Andre sikringssoner (190)	A560 Bevaring naturmiljø (560)	— Regulert støvskjerm (1227)
SF Fortau (2012)	A190 Andre sikringssoner (190)	A370 Faresone - Ras- og skredfare (310)	#B Bru (#B1) (#B2) (1)	--- Grense for sikringssoner
SGS Gang-/sykkelveg (2015)	A370 Faresone - Ras- og skredfare (310)		#K Kulvert (#K1) (#K2) (1)	--- Grense for faresone
SVT Annen veggrunn - tekniske anlegg (2018)			# Vilkår for bruk av arealer, bygninger og anlegg (#1-11) (2)	--- Grense for infrastruktursoner
SVG Annen veggrunn - grøntareal (2019)			#A (##A) Midlertidige anleggsområder (#A) og riggområder (#R)	--- Grense for angitt hensynssone
STJ Trasé for jernbane (2021)			Linjesymbol	
SH Holdeplass/plattform (2025)		 Plangrense	Punktsymboler
			— Formålgrense	↔ Avkjørsel - både inn og utkjøring (1242)
				Stenging av avkjørsel (1241)
				⊥ Vegstenging/fysisk sperre (1231)

Dato for basiskart: 22.09.2018
 Ekvvidtase: 1 m
 Kartmålestokk: 1:1000 (A3)

Revisjon	Dato	Saksnr.	Signatur
Endringer etter offentlig ettersyn og høring	18.12.2020		LD

Dato	Saksnr.	Signatur
25.03.2021	35/21	KK
17.03.2021	52/21	KK
10.02.2021	39/21	KK
28.01.2021	14/21	KK
20.01.2021	18/21	KK
24.09.2020	155/20	KK
16.09.2020	155/20	KK
05.12.2018		

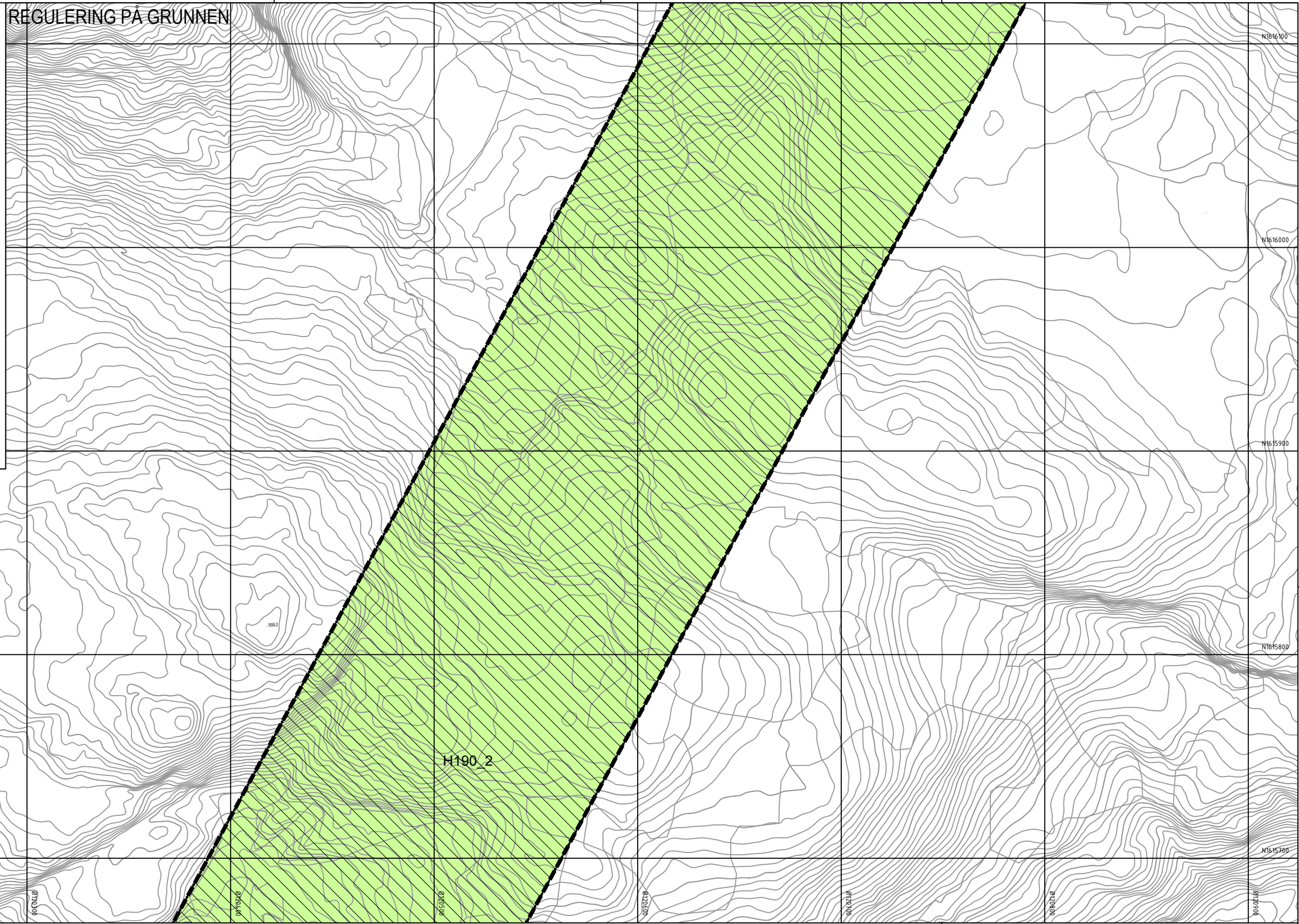
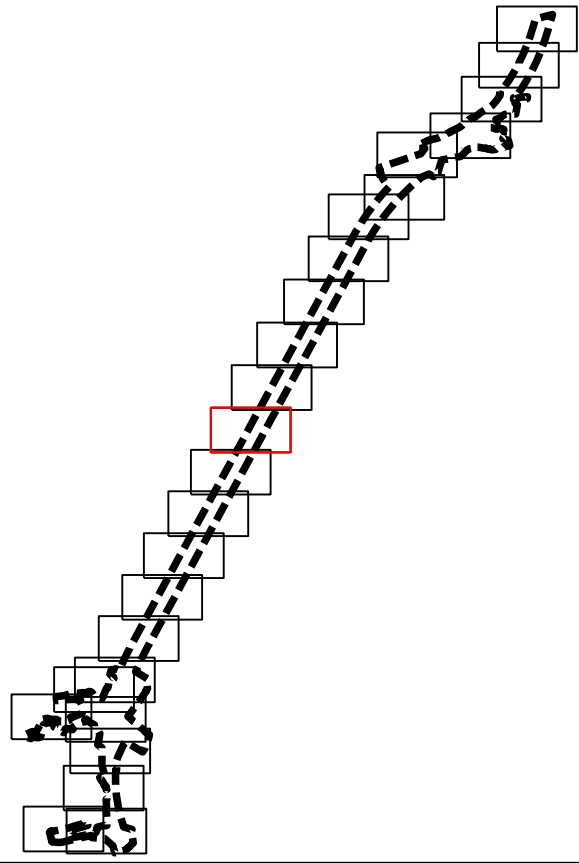
Kommunestyret sitt vedtak

E6 Kvithamar-Åsen, parsell Stjørdal kommune

KartID: 8635_3-053
 Kartreferanse: E6E69 NTM10
 Haydegrunnlag: NNN2000

Dato: 25.08.2020
 Utarbeidet av: LD
 Tegningsnummer: RP13

REGULERING PÅ GRUNNEN



Tegnforklaring

Reguleringsplan PBL 2008

§12-5. Nr. 1 - Bebyggelse og anlegg

BE Energianlegg (1510)

§12-5. Nr. 2 - Samferdselsanlegg og teknisk infrastruktur

- SV** Veg (2010)
- SF** Fortau (2012)
- SGS** Gang-/sykkelveg (2015)
- SVT** Annen veggrunn - tekniske anlegg (2018)
- SVG** Annen veggrunn - grøntareal (2019)
- STJ** Trasé for jernbane (2021)
- SH** Holdeplass/plattform (2025)

SKF Kombinerte formål for samferdselsanlegg og/eller teknisk infrastrukturtraseer (2800)

§12-5. Nr. 5 - Landbruks-, natur- og friluftsmål samt reindrift

L LNFR areal for nødvendige tiltak for landbruk og reindrift og gårdstilknyttet næringsvirksomhet basert på gårdens ressursgrunnlag (5100)

§12-5. Nr. 6 - Bruk og vern av sjø og vassdrag med tilhørende strandsone

VNV Naturområde i sjø og vassdrag (6610)

§12-6 - Hensynssoner

- H190** Andre sikringssoner (190)
- A370** Faresone - Ras- og skredfare (310)

- A370** Faresone - Høyspenningsanlegg luftledning (370)
- H410** Krav vedrørende infrastruktur (410)
- M560** Bevaring naturmiljø (560)

§12-7 - Bestemmelseområder

- #B** Bru (#B1) (#B2) (1)
- #K** Kulvert (#K1) (#K2) (1)
- #** Vilkår for bruk av arealer, bygninger og anlegg (#1-11) (2)
- #A** (#R) Midlertidige anleggsområder (#A) og riggområder (#R)

Linjesymbol


- Plangrense
- Formålgrense

- Bestemmelsegrense
- Bebyggelse som forutsettes fjernet (1215)
- Frisiktlinje (1222)
- Regulert støvskjerm (1227)
- Grense for sikringszone
- Grense for faresone
- Grense for infrastruktursoner
- Grense for angitt hensynssone

Punktsymboler

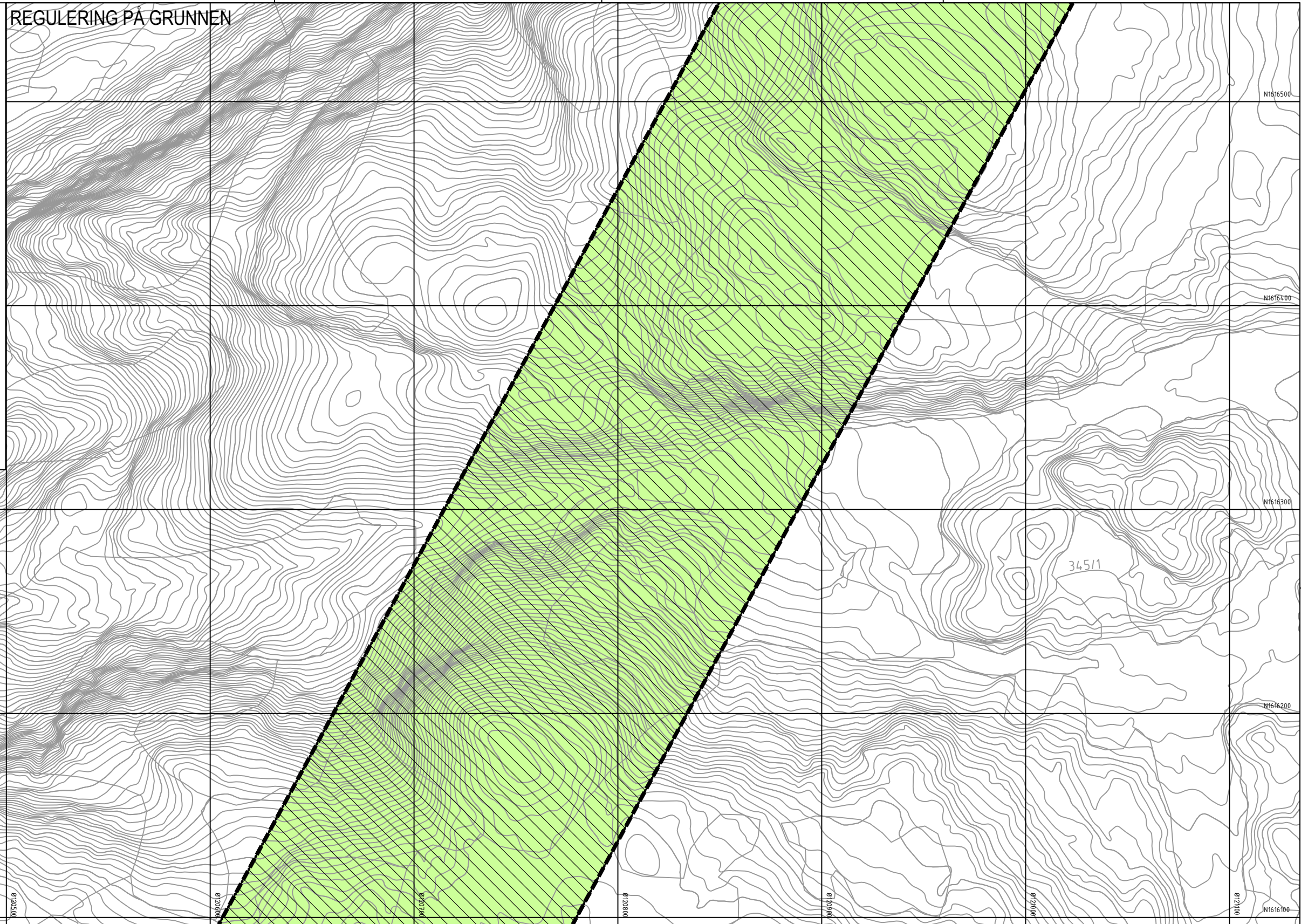
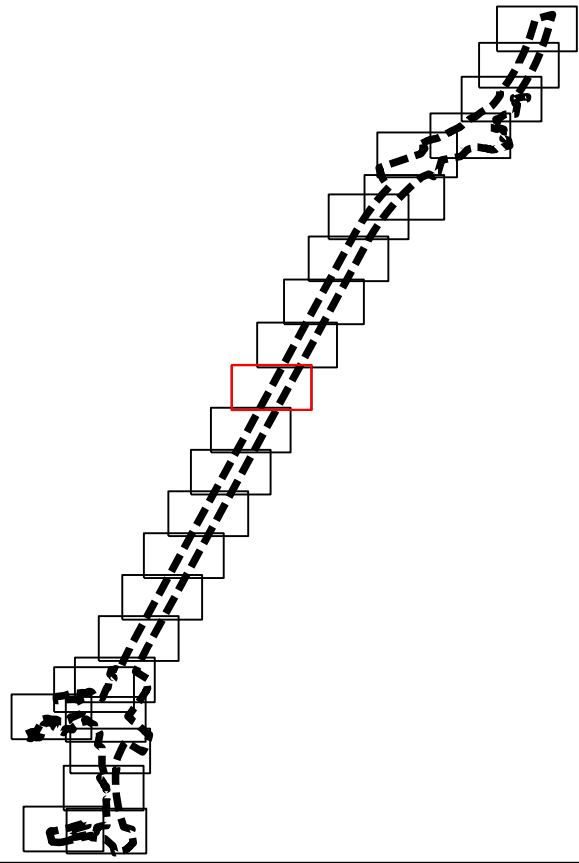
- Avkjørsel - både inn og utkjøring (1242)
- Stenging av avkjørsel (1241)
- Vegstenging/fysisk sperre (1231)

Dato for basiskart: 22.09.2018
Ekvidistanse: 1 m
Kartmålestokk: 1:1000 (A3)



Revisjon	Dato	Saksnr.	Signatur
Endringer etter offentlig ettersyn og høring	18.12.2020		LD
Detailregulering		PlanID: 8635_3-053	
E6 Kvithamar-Åsen, parsell Stjørdal kommune		Kartgrunnlag: FKB	
Kartblad 14 av 25		Kartreferanse: Fares09 NTM10	
Saksbehandling iht. plan- og bygningsloven		Haydegrunnlag: NN2000	
Kommunestyret sitt vedtak	Dato	Saksnr.	Signatur
2. gangs behandling	25.03.2021	35/21	KK
4. gangs behandling	17.03.2021	52/21	KK
3. gangs behandling	10.02.2021	39/21	KK
Kommunestyret sitt vedtak	28.01.2021	14/21	KK
2. gangs behandling	20.01.2021	18/21	KK
Offentlig ettersyn fra 24.09.2020 til 05.11.2020	24.09.2020	155/20	KK
1. gangs behandling	16.09.2020	155/20	KK
Kunngjøring av oppstart av planarbeid	05.12.2018		

REGULERING PÅ GRUNNEN



Tegnforklaring

Reguleringsplan PBL 2008

§12-5. Nr. 1 - Bebyggelse og anlegg

BE Energianlegg (1510)

§12-5. Nr. 2 - Samferdselsanlegg og teknisk infrastruktur

- SV** Veg (2010)
- SF** Fortau (2012)
- SGS** Gang-/sykkelveg (2015)
- SVT** Annen veggrunn - tekniske anlegg (2018)
- SVG** Annen veggrunn - grøntareal (2019)
- STJ** Trasé for jernbane (2021)
- SH** Holdeplass/plattform (2025)

SKF Kombinerte formål for samferdselsanlegg og/eller teknisk infrastrukturtraseer (2800)

§12-5. Nr. 5 - Landbruks-, natur- og friluftsmål samt reindrift

L LNFR areal for nødvendige tiltak for landbruk og reindrift og gårdstilknyttet næringsvirksomhet basert på gårdens ressursgrunnlag (5100)

§12-5. Nr. 6 - Bruk og vern av sjø og vassdrag med tilhørende strandsone

VNV Naturområde i sjø og vassdrag (6610)

§12-6 - Hensynssoner

- N190** Andre sikringssoner (190)
- A370** Faresone - Ras- og skredfare (310)

- A370** Faresone - Høyspenningsanlegg luftledning (370)
- N410** Krav vedrørende infrastruktur (410)
- M560** Bevaring naturmiljø (560)

§12-7 - Bestemmelseområder

- #B** Bru (#B1) (#B2) (1)
- #K** Kulvert (#K1) (#K2) (1)
- #** Vilkår for bruk av arealer, bygninger og anlegg (#1-11) (2)
- #A** (#R) Midlertidige anleggsområder (#A) og riggområder (#R)

Linjesymbol


- Plangrense
- Formålgrense

- Bestemmelsegrense
- Bebyggelse som forutsettes fjernet (1215)
- Frisiktlinje (1222)
- Regulert støvskjerm (1227)
- Grense for sikringssone
- Grense for faresone
- Grense for infrastruktursoner
- Grense for angitt hensynssone

Punktsymboler

- Avkjørsel - både inn og utkjøring (1242)
- Stenging av avkjørsel (1241)
- Vegstenging/fysisk sperre (1231)

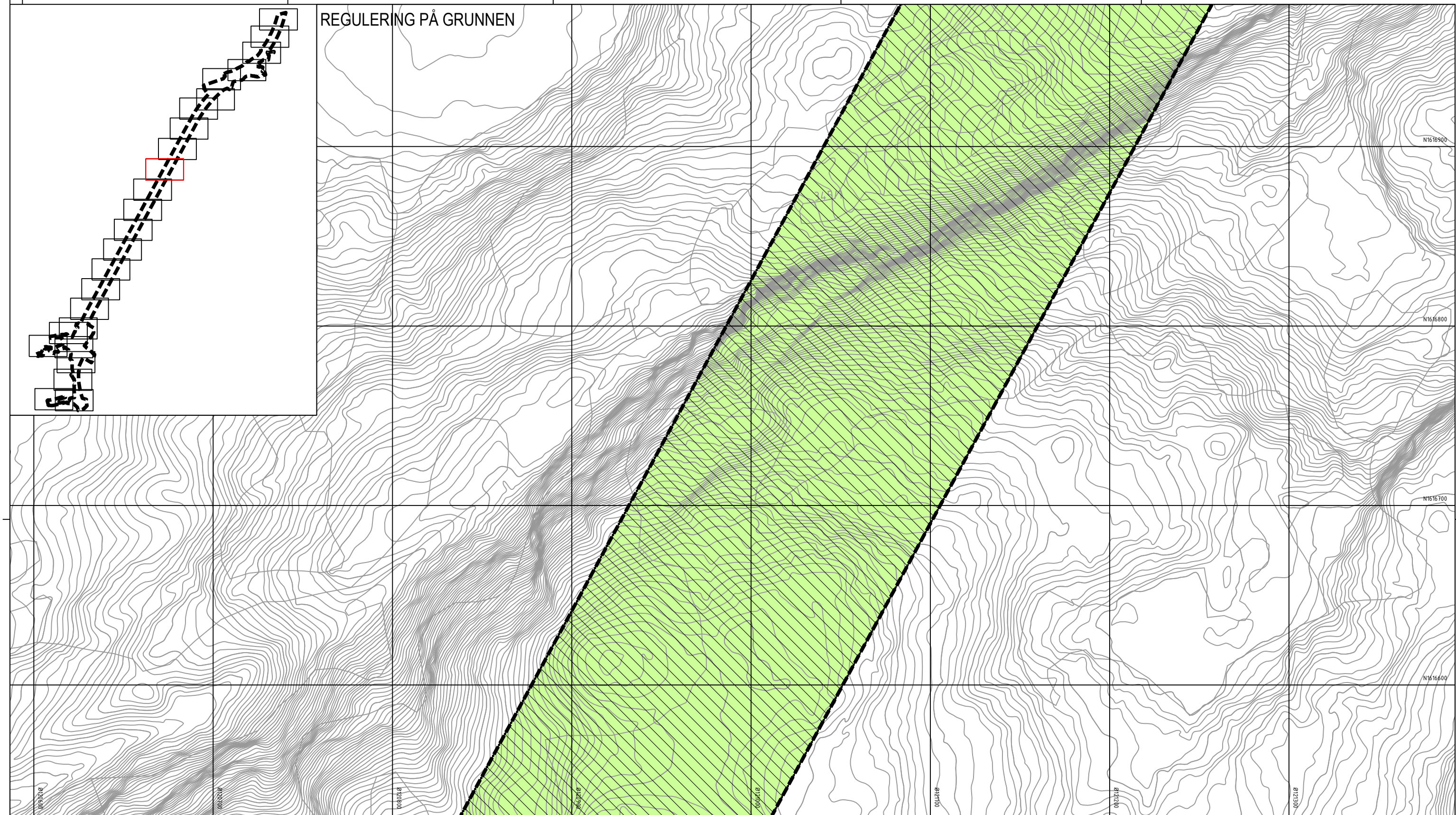
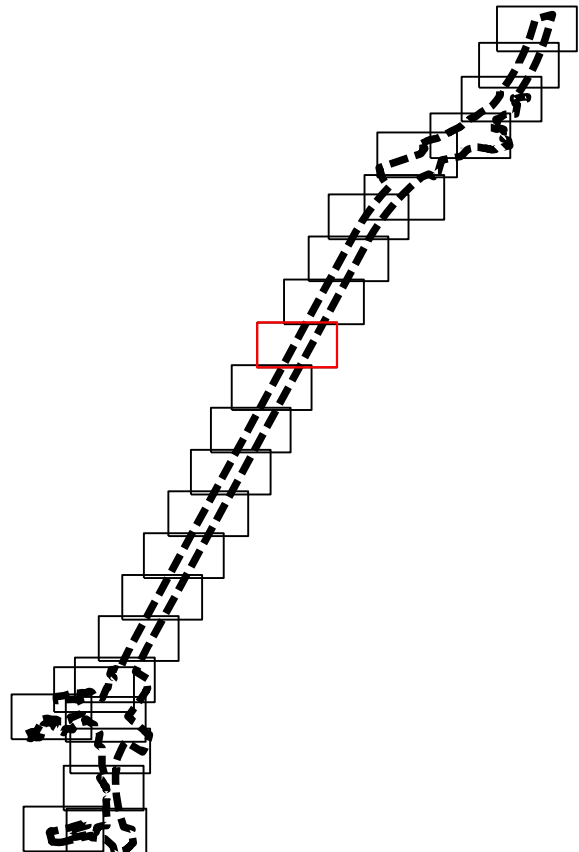
Dato for basiskart: 22.09.2018
Ekvidistanse: 1 m
Kartmålestokk: 1:1000 (A3)



Revisjon	Dato	Saksnr.	Signatur
Endringer etter offentlig ettersyn og høring	18.12.2020		LD
Detailregulering E6 Kvithammar-Åsen, parsell Stjørdal kommune			
KartID:	6035_3-053		
Kartreferanse:	FKB		
Kartreferanse:	Fare09 NTM10		
Kartreferanse:	NN2000		
Kartreferanse:	NN2000		
Saksbehandling iht. plan- og bygningsloven	Dato	Saksnr.	Signatur
Kommunestyret sitt vedtak	25.03.2021	35/21	KK
4. gangs behandling	17.03.2021	52/21	KK
3. gangs behandling	10.02.2021	39/21	KK
Kommunestyret sitt vedtak	28.01.2021	14/21	KK
2. gangs behandling	20.01.2021	18/21	KK
Offentlig ettersyn fra 24.09.2020 til 05.11.2020	24.09.2020	155/20	KK
1. gangs behandling	16.09.2020	155/20	KK
Kunngjøring av oppstart av planarbeid	05.12.2018		
Dato:	25.08.2020	Utarbeidet av:	Tegningsnummer
		LD	RP15



REGULERING PÅ GRUNNEN



Tegnforklaring

Reguleringsplan PBL 2008

§12-5. Nr. 1 - Bebyggelse og anlegg

BE Energianlegg (1510)

§12-5. Nr. 2 - Samferdselsanlegg og teknisk infrastruktur

- SV** Veg (2010)
- SF** Fortau (2012)
- SGS** Gang-/sykkelveg (2015)
- SVT** Annen veggrunn - tekniske anlegg (2018)
- SVG** Annen veggrunn - grøntareal (2019)
- STJ** Trasé for jernbane (2021)
- SH** Holdeplass/plattform (2025)

SKF Kombinerte formål for samferdselsanlegg og/eller teknisk infrastrukturtraseer (2800)

§12-5. Nr. 5 - Landbruks-, natur- og friluftformål samt reindrift

L LNFR areal for nødvendige tiltak for landbruk og reindrift og gårdstilknyttet næringsvirksomhet basert på gårdens ressursgrunnlag (5100)

§12-5. Nr. 6 - Bruk og vern av sjø og vassdrag med tilhørende strandsone

VNV Naturområde i sjø og vassdrag (6610)

§12-6 - Hensynssoner

- 1190** Andre sikringssoner (190)
- 4370** Faresone - Ras- og skredfare (310)

- 4370** Faresone - Høyspenningsanlegg luftledning (370)
- 410** Krav vedrørende infrastruktur (410)
- 560** Bevaring naturmiljø (560)

§12-7 - Bestemmelseområder

- #B1** Bru (#B1) (#B2) (1)
- #K1** Kulvert (#K1) (#K2) (1)
- #** Vilkår for bruk av arealer, bygninger og anlegg (#1-11) (2)
- #A** Midlertidige anleggsområder (#A) og riggområder (#R)

Linjesymbol

- Plangrense
- Formålgrense

- Bestemmelsegrense
- Bebyggelse som forutsettes fjernet (1215)
- Frisiktlinjje (1222)
- Regulert støvskjerm (1227)
- Grense for sikringszone
- Grense for faresone
- Grense for infrastruktursone
- Grense for angitt hensynssone



Punktsymboler

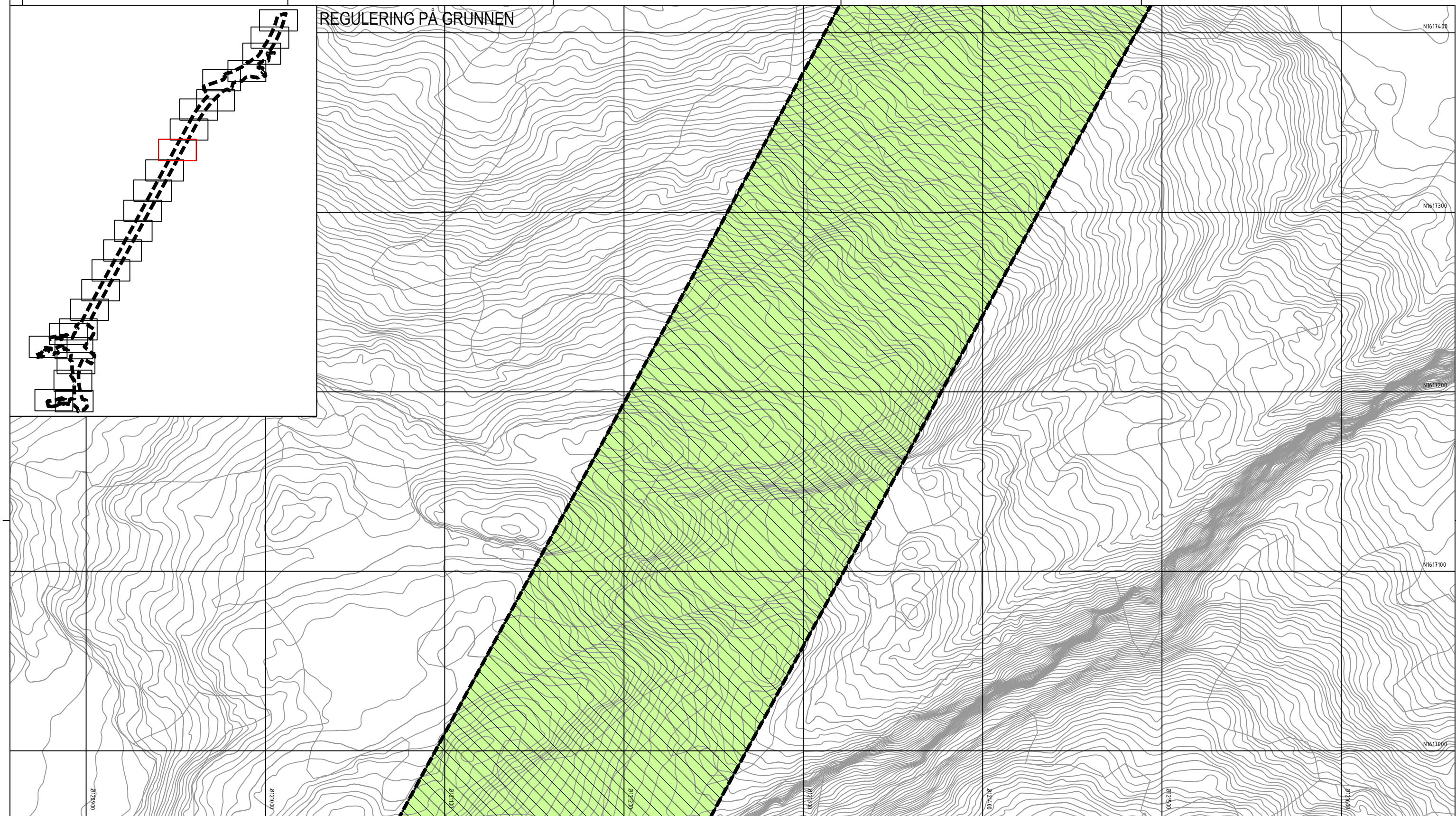
- Avkjørsel - både inn og utkjøring (1242)
- Stenging av avkjørsel (1241)
- Vegstenging/fysisk sperre (1231)

Dato for basiskart: 22.09.2018
Ekvidistanse: 1 m
Kartmålestokk: 1:1000 (A3)

0 25,0 50m



Revisjon	Dato	Saksnr.	Signatur
Endringer etter offentlig ettersyn og høring	18.12.2020		LD
Detailregulering		PlanID: 5035_3-053	
E6 Kvithamar-Åsen, parsell Stjørdal kommune		Kartgrunnlag: FKB	
Kartblad 16 av 25		Kartreferanse: Fage09 NTM10	
		Høydegrunnlag: NN2000	
Saksbehandling iht. plan- og bygningsloven	Dato	Saksnr.	Signatur
Kommunestyret sitt vedtak	25.03.2021	35/21	KK
4. gangs behandling	17.03.2021	52/21	KK
3. gangs behandling	10.02.2021	39/21	KK
Kommunestyret sitt vedtak	28.01.2021	14/21	KK
2. gangs behandling	20.01.2021	18/21	KK
Offentlig ettersyn fra 24.09.2020 til 05.11.2020	24.09.2020	155/20	KK
1. gangs behandling	16.09.2020	155/20	KK
Kunngjøring av oppstart av planarbeid	05.12.2018		
	Dato: 25.08.2020	Utarbeidet av: LD	Tegningsnummer: RP16
			



Tegnforklaring

Reguleringsplan PBL 2008

- §12-5. Nr. 1 - Bebyggelse og anlegg**
- BE Energianlegg (1510)
- §12-5. Nr. 2 - Samferdselsanlegg og teknisk infrastruktur**
- SV Veg (2010)
- SF Fortau (2012)
- SGS Gang-/sykkelveg (2015)
- SVT Annen veggrunn - tekniske anlegg (2018)
- SVG Annen veggrunn - grøntareal (2019)
- STJ Trasé for jernbane (2021)
- SH Holdeplass/plattform (2025)

- SKF Kombinerte formål for samferdselsanlegg og/eller teknisk infrastrukturtraseer (2800)
- §12-5. Nr. 5 - Landbruks-, natur- og friluftsmål samt reindrift**
- L LNFR areal for nødvendige tiltak for landbruk og reindrift og gårdstilknyttet næringsvirksomhet basert på gårdens ressursgrunnlag (5100)
- §12-5. Nr. 6 - Bruk og vern av sjø og vassdrag med tilhørende strandsone**
- VNV Naturområde i sjø og vassdrag (6610)
- §12-6 - Hensynssoner**
- #190 Andre sikringssoner (190)
- #310 Faresone - Ras- og skredfare (310)

- Faresone - Høyspenningsanlegg luftledning (370)
- Krav vedrørende infrastruktur (410)
- Bevaring naturmiljø (560)
- §12-7 - Bestemmelseområder**
- Bru (#B1) (#B2) (1)
- Kulvert (#K1) (#K2) (1)
- Vilkår for bruk av arealer, bygninger og anlegg (#1-11) (2)
- Midlertidige anleggsområder (#A) og riggområder (#R)
- Linjesymbol**
- Plangrense
- Formålsgrense

- Bestemmelsegrense
- Bebyggelse som forutsettes fjernet (1215)
- Frisiktlinje (1222)
- Regulert støvskjerm (1227)
- Grense for sikringszone
- Grense for faresone
- Grense for infrastruktursoner
- Grense for angitt hensynssone
- Punktsymboler**
- Avkjørsel - både inn og utkjøring (1242)
- Stenging av avkjørsel (1241)
- Vegstenging/fysisk sperre (1231)

Dato for basiskart: 22.09.2018
 Ekvivalens: 1 m
 Kartmålestokk: 1:1000 (A3)

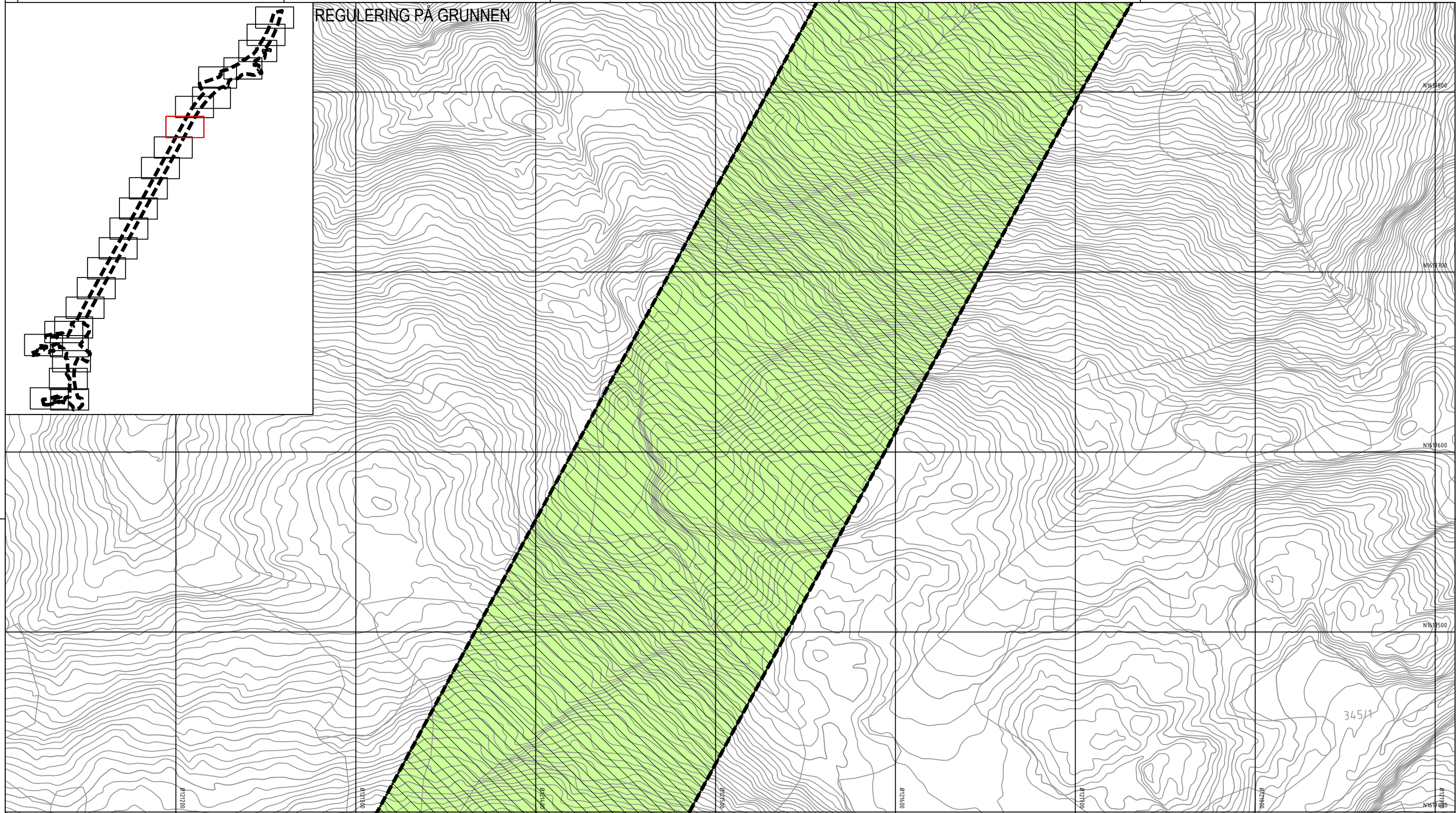
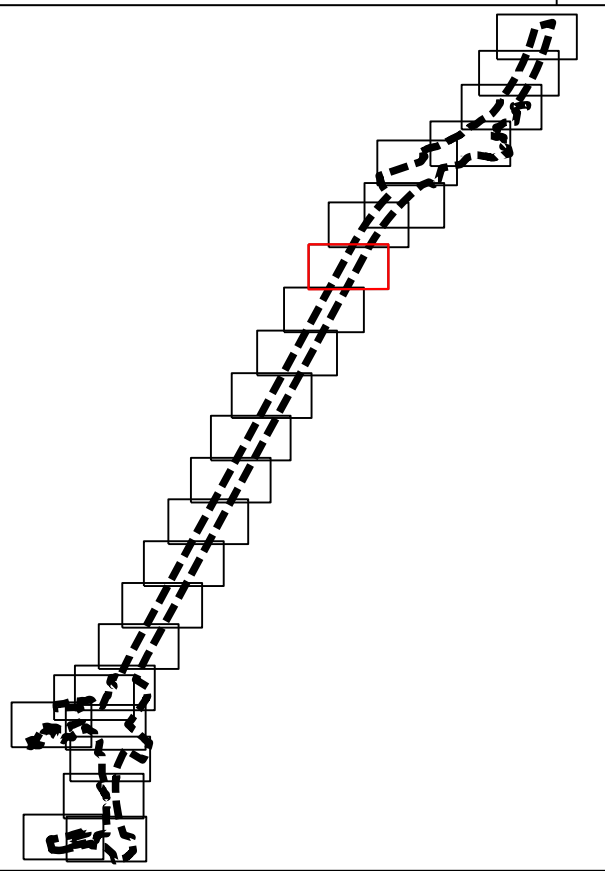
Revisjon	Dato	Saksnr.	Signatur
Endringer etter offentlig ettersyn og høring	18.12.2020		LD

Detaljregulering
 E6 Kvithamar-Åsen, parsell Stjørdal kommune
 Kartblad 17 av 25

Saksbehandling iht. plan- og bygningsloven	Dato	Saksnr.	Signatur
Kommunestyret sitt vedtak	25.03.2021	35/21	KK
4. gangs behandling	17.03.2021	52/21	KK
3. gangs behandling	10.02.2021	39/21	KK
Kommunestyret sitt vedtak	28.01.2021	14/21	KK
2. gangs behandling	20.01.2021	18/21	KK
Offentlig ettersyn fra 24.09.2020 til 05.11.2020	24.09.2020	155/20	KK
1. gangs behandling	16.09.2020	155/20	KK
Kunngjøring av oppstart av planarbeid	05.12.2018		

		Dato: 25.08.2020	Utarbeidet av: LD	Tegningsnummer: RP17
--	--	------------------	-------------------	----------------------

REGULERING PÅ GRUNNEN



Tegnforklaring

Reguleringsplan PBL 2008

§12-5. Nr. 1 - Bebyggelse og anlegg

- BE Energianlegg (1510)

§12-5. Nr. 2 - Samferdselsanlegg og teknisk infrastruktur

- SV Veg (2010)
- SF Fortau (2012)
- SGS Gang-/sykkelveg (2015)
- SVT Annen veggrunn - tekniske anlegg (2018)
- SVG Annen veggrunn - grøntareal (2019)
- STJ Trasé for jernbane (2021)
- SH Holdeplass/plattform (2025)

§12-5. Nr. 5 - Landbruks-, natur- og friluftsmål samt reindrift

- SKF Kombinerte formål for samferdselsanlegg og/eller teknisk infrastrukturtraseer (2800)
- L LNFR areal for nødvendige tiltak for landbruk og reindrift og gårdstilknyttet næringsvirksomhet basert på gårdens ressursgrunnlag (5100)
- VNV Naturområde i sjø og vassdrag (6610)

§12-5. Nr. 6 - Bruk og vern av sjø og vassdrag med tilhørende strandsone

- 190 Andre sikringssoner (190)
- 310 Faresone - Ras- og skredfare (310)

§12-7 - Bestemmelseområder

- 370 Faresone - Høyspenningsanlegg luftledning (370)
- 410 Krav vedrørende infrastruktur (410)
- 560 Bevaring naturmiljø (560)
- #B Bru (#B1) (#B2) (1)
- #K Kulvert (#K1) (#K2) (1)
- # Vilkår for bruk av arealer, bygninger og anlegg (#1-11) (2)
- #A) (#R) Midlertidige anleggsområder (#A) og riggområder (#R)

Linjesymbol

- Plangrense
- Formålgrense

Bestemmelsegrense

- Bebyggelse som forutsettes fjernet (1215)
- Frisiktlinje (1222)
- Regulert støvskjerm (1227)
- Grense for sikringszone
- Grense for faresone
- Grense for infrastruktursone
- Grense for angitt hensynssone

Punktsymboler

- Avkjørsel - både inn og utkjøring (1242)
- Stenging av avkjørsel (1241)
- Vegstenging/fysisk sperre (1231)

Dato for basiskart: 22.09.2018
 Ekvivalens: 1 m
 Kartmålestokk: 1:1000 (A3)

Revisjon

Revisjon	Dato	Saksnr.	Signatur
Endringer etter offentlig ettersyn og høring	18.12.2020		LD

Detaljregulering
 E6 Kvithamar-Åsen, parsell Stjørdal kommune

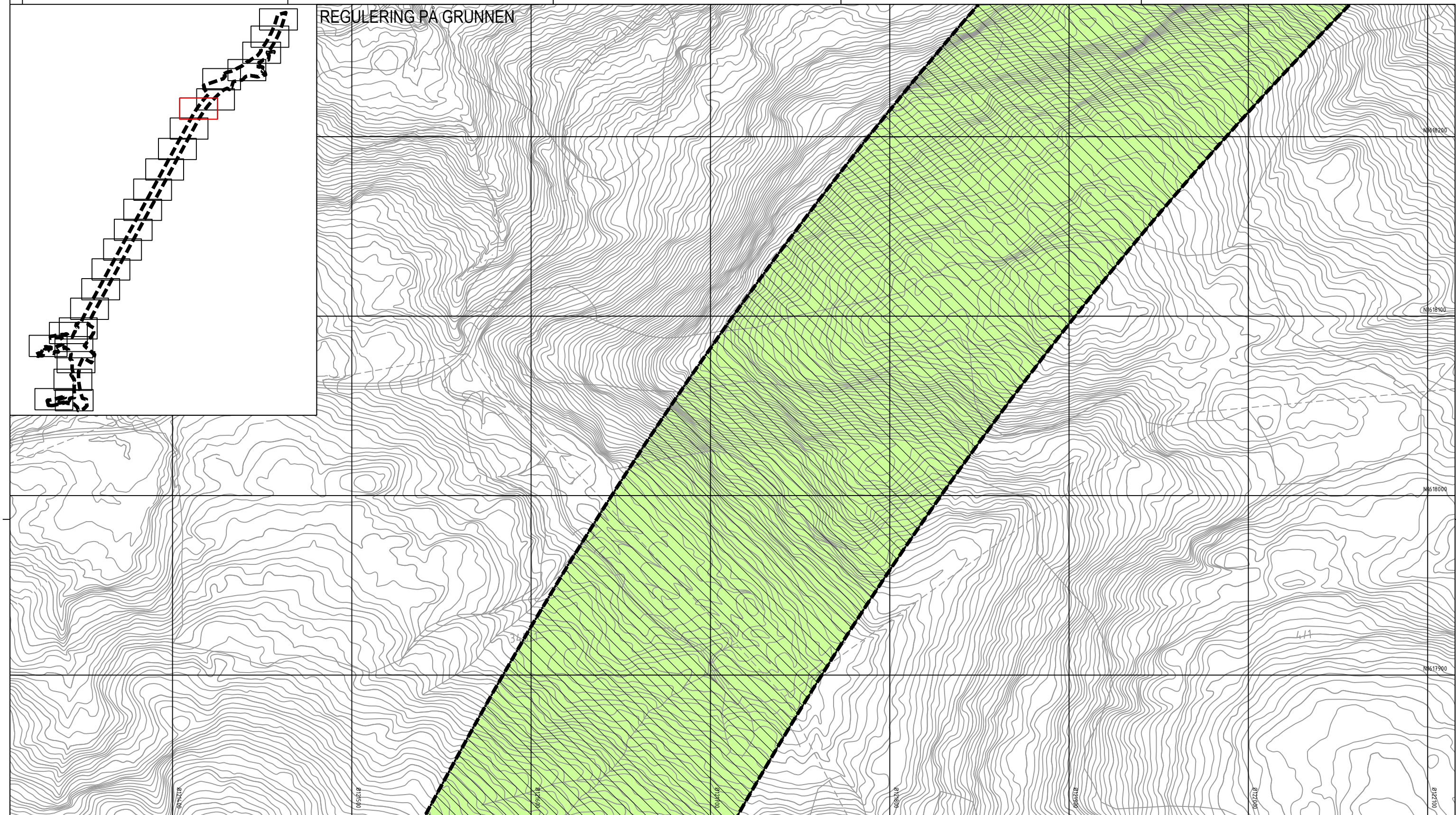
Kartblad 18 av 25

Saksbehandling iht. plan- og bygningsloven	Dato	Saksnr.	Signatur
Kommunestyret sitt vedtak	25.03.2021	35/21	KK
4. gangs behandling	17.03.2021	52/21	KK
3. gangs behandling	10.02.2021	39/21	KK
Kommunestyret sitt vedtak	28.01.2021	14/21	KK
2. gangs behandling	20.01.2021	18/21	KK
Offentlig ettersyn fra 24.09.2020 til 05.11.2020	24.09.2020	155/20	KK
1. gangs behandling	16.09.2020	155/20	KK
Kunngjøring av oppstart av planarbeid	05.12.2018		

PlanID: 8635_3-053
Kartgrunnlag: FKB
Kartreferanse: E6e09 NTM10
Høydegrunnlag: NN2000

Dato: 25.08.2020
Utarbeidet av: LD
Tegningsnummer: RP18

REGULERING PÅ GRUNNEN



Tegnforklaring

Reguleringsplan PBL 2008

§12-5. Nr. 1 - Bebyggelse og anlegg

BE Energianlegg (1510)

§12-5. Nr. 2 - Samferdselsanlegg og teknisk infrastruktur

- SV** Veg (2010)
- SF** Fortau (2012)
- SGS** Gang-/sykkelveg (2015)
- SVT** Annen veggrunn - tekniske anlegg (2018)
- SVG** Annen veggrunn - grøntareal (2019)
- STJ** Trasé for jernbane (2021)
- SH** Holdeplass/plattform (2025)

SKF Kombinerte formål for samferdselsanlegg og/eller teknisk infrastrukturtraseer (2800)

§12-5. Nr. 5 - Landbruks-, natur- og friluftsmål samt reindrift

L LNFR areal for nødvendige tiltak for landbruk og reindrift og gårdstilknyttet næringsvirksomhet basert på gårdens ressursgrunnlag (5100)

§12-5. Nr. 6 - Bruk og vern av sjø og vassdrag med tilhørende strandsone

VNV Naturområde i sjø og vassdrag (6610)

§12-6 - Hensynssoner

- A190** Andre sikringssoner (190)
- A370** Faresone - Ras- og skredfare (310)

- A370** Faresone - Høyspenningsanlegg luftledning (370)
- A410** Krav vedrørende infrastruktur (410)
- A560** Bevaring naturmiljø (560)

§12-7 - Bestemmelseområder

- #B** Bru (#B1) (#B2) (1)
- #K** Kulvert (#K1) (#K2) (1)
- #** Vilkår for bruk av arealer, bygninger og anlegg (#1-11) (2)
- #A** (#R) Midlertidige anleggsområder (#A) og riggområder (#R)

Linjesymbol

- Plangrense
- Formålgrense

- Bestemmelsegrense
- Bebyggelse som forutsettes fjernet (1215)
- Frisiktlinje (1222)
- Regulert støvskjerm (1227)
- Grense for sikringssoner
- Grense for faresone
- Grense for infrastruktursoner
- Grense for angitt hensynssone

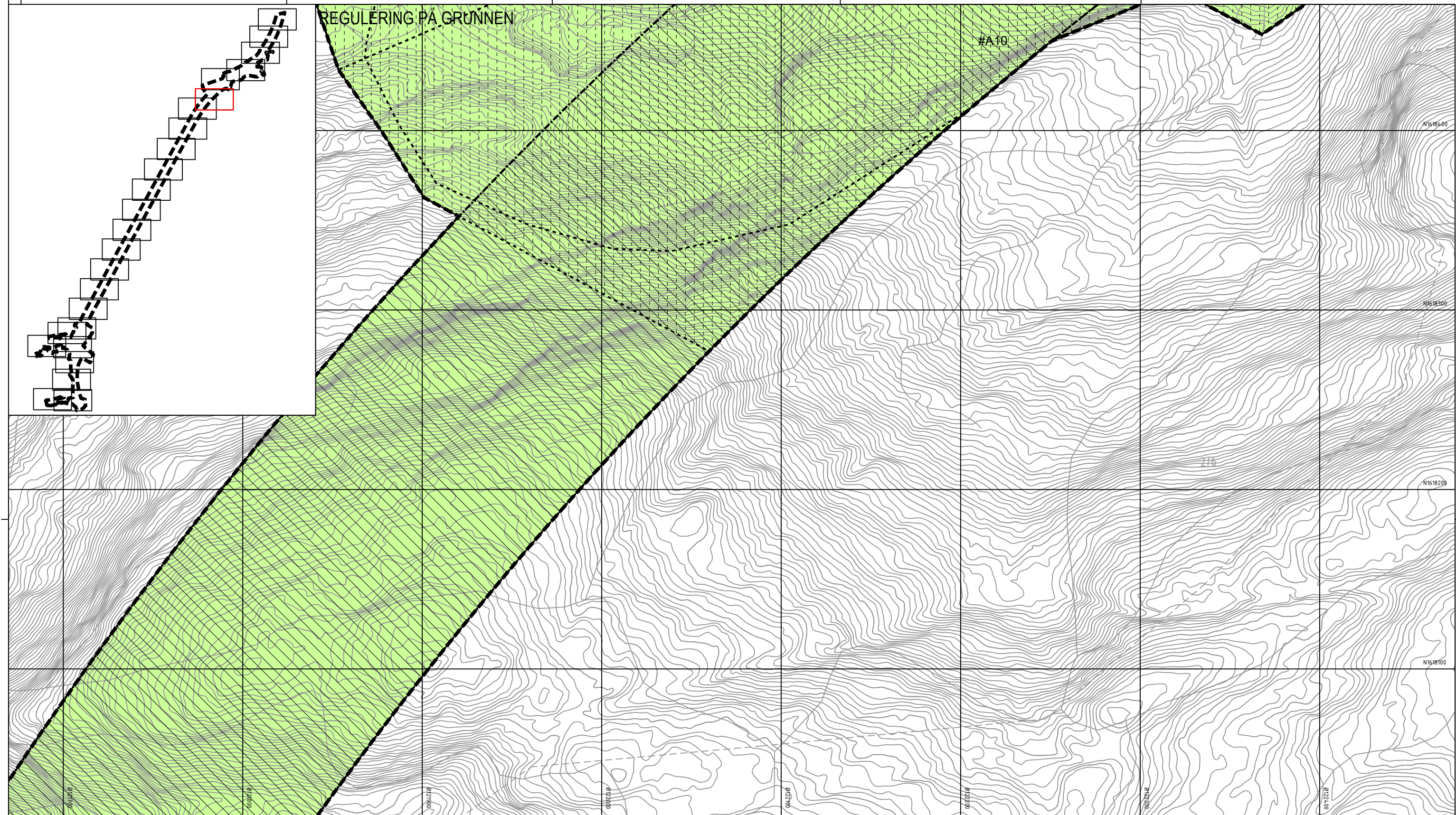
Punktsymboler

- Avkjørsel - både inn og utkjøring (1242)
- Stenging av avkjørsel (1241)
- Vegstenging/fysisk sperre (1231)

Dato for basiskart: 22.09.2018
 Ekvvidtast: 1 m
 Kartmålestokk: 1:1000 (A3)

Revisjon

Revisjon	Dato	Saksnr.	Signatur
Endringer etter offentlig ettersyn og høring	18.12.2020		LD
Detaljregulering E6 Kvithammar-Åsen, parsell Stjørdal kommune			
Saksblad 19 av 25			
Kommunestyret sitt vedtak	25.03.2021	35/21	KK
4. gangs behandling	17.03.2021	52/21	KK
3. gangs behandling	10.02.2021	39/21	KK
Kommunestyret sitt vedtak	28.01.2021	14/21	KK
2. gangs behandling	20.01.2021	18/21	KK
Offentlig ettersyn fra 24.09.2020 til 05.11.2020	24.09.2020	155/20	KK
1. gangs behandling	16.09.2020	155/20	KK
Kunngjøring av oppstart av planarbeid	05.12.2018		



Tegnforklaring

Reguleringsplan PBL 2008

§12-5. Nr. 1 - Bebyggelse og anlegg

BE Energianlegg (1510)

§12-5. Nr. 2 - Samferdselsanlegg og teknisk infrastruktur

- SV** Veg (2010)
- SF** Fortau (2012)
- SGS** Gang-/sykkelveg (2015)
- SVT** Annen veggrunn - tekniske anlegg (2018)
- SVG** Annen veggrunn - grøntareal (2019)
- STJ** Trasé for jernbane (2021)
- SH** Holdeplass/plattform (2025)

SKF Kombinerte formål for samferdselsanlegg og/eller teknisk infrastrukturtraseer (2800)

§12-5. Nr. 5 - Landbruks-, natur- og friluftsmål samt reindrift

L LNFR areal for nødvendige tiltak for landbruk og reindrift og gårdstilknyttet næringsvirksomhet basert på gårdens ressursgrunnlag (5100)

§12-5. Nr. 6 - Bruk og vern av sjø og vassdrag med tilhørende strandsone

VNV Naturområde i sjø og vassdrag (6610)

§12-6 - Hensynssoner

- A190** Andre sikringssoner (190)
- A370** Faresone - Ras- og skredfare (310)

- A370** Faresone - Høyspenningsanlegg luftledning (370)
- A410** Krav vedrørende infrastruktur (410)
- A560** Bevaring naturmiljø (560)

§12-7 - Bestemmelseområder

- #B** Bru (#B1) (#B2) (1)
- #K** Kulvert (#K1) (#K2) (1)
- #** Vilkår for bruk av arealer, bygninger og anlegg (#1-11) (2)
- #A** (#R) Midlertidige anleggsområder (#A) og riggområder (#R)

Linjesymbol

- Plangrense
- Formålgrense

- Bestemmelsegrense
- Bebyggelse som forutsettes fjernet (1215)
- Frisiktlinje (1222)
- Regulert støvskjerm (1227)
- Grense for sikringssone
- Grense for faresone
- Grense for infrastruktursoner
- Grense for angitt hensynssone

Punktsymboler

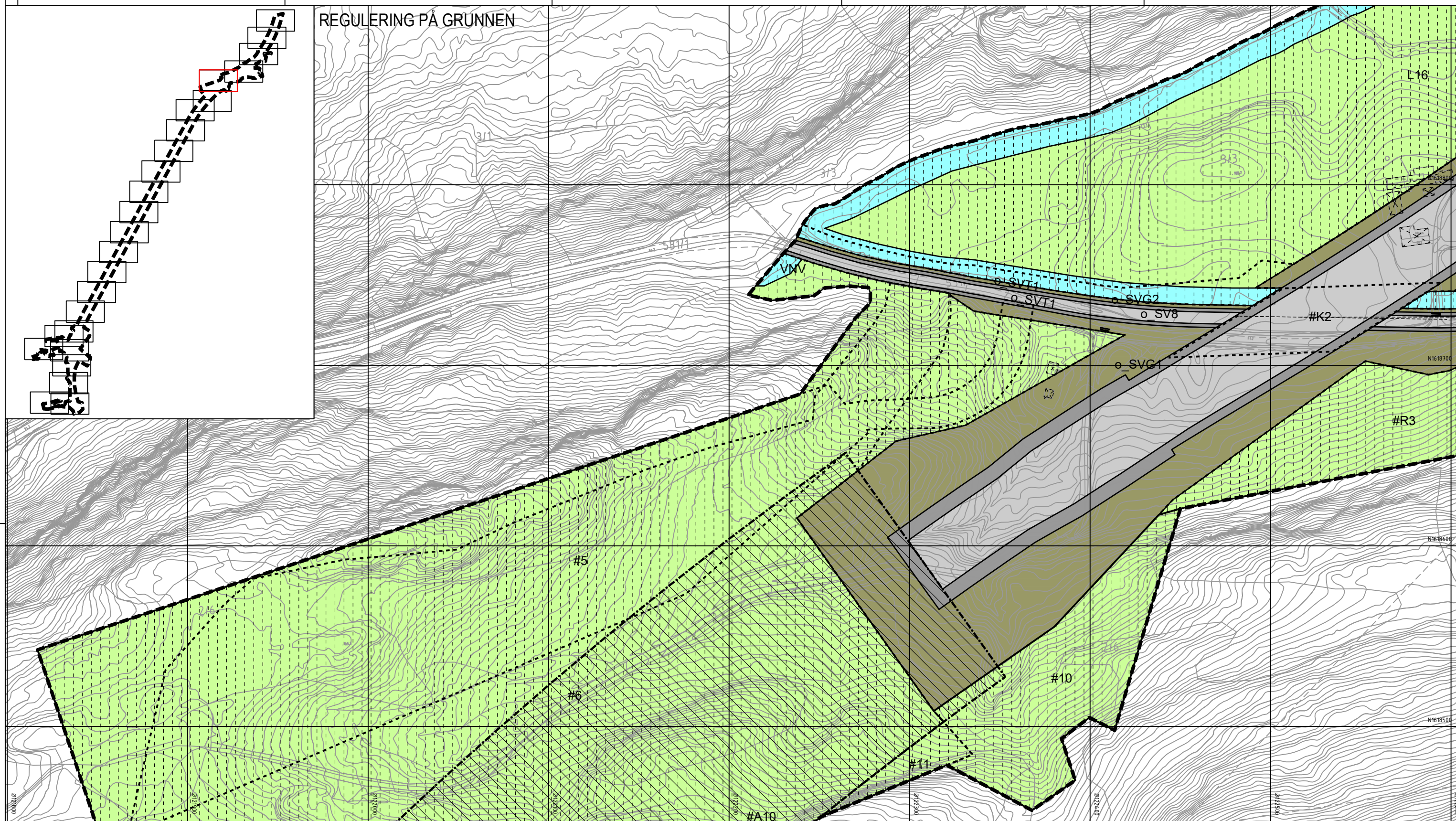
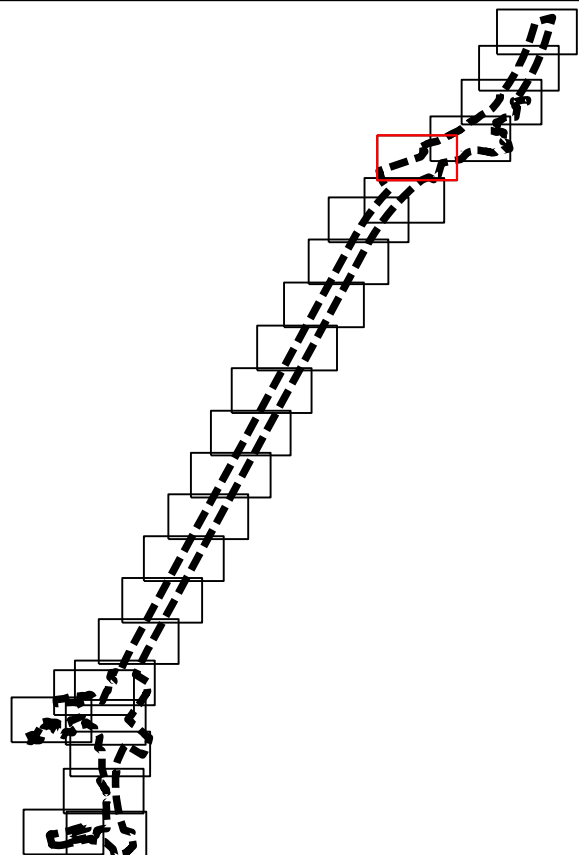
- Avkjørsel - både inn og utkjøring (1242)
- Stenging av avkjørsel (1241)
- Vegstenging/fysisk sperre (1231)

Dato for basiskart: 22.09.2018
Ekvidistanse: 1 m
Kartmålestokk: 1:1000 (A3)



Revisjon	Dato	Saksnr.	Signatur
Endringer etter offentlig ettersyn og høring	18.12.2020		LD
Detaljregulering E6 Kvithamar-Åsen, parsell Stjørdal kommune			
Kartblad 20 av 25			
Saksbehandling iht. plan- og bygningsloven			
Kommunestyret sitt vedtak	25.03.2021	35/21	KK
4. gangs behandling	17.03.2021	52/21	KK
3. gangs behandling	10.02.2021	39/21	KK
Kommunestyret sitt vedtak	28.01.2021	14/21	KK
2. gangs behandling	20.01.2021	18/21	KK
Offentlig ettersyn fra 24.09.2020 til 05.11.2020	24.09.2020	155/20	KK
1. gangs behandling	16.09.2020	155/20	KK
Kunngjøring av oppstart av planarbeid	05.12.2018		
		Dato: 25.08.2020	Utarbeidet av: LD
			Tegningsnummer: RP20

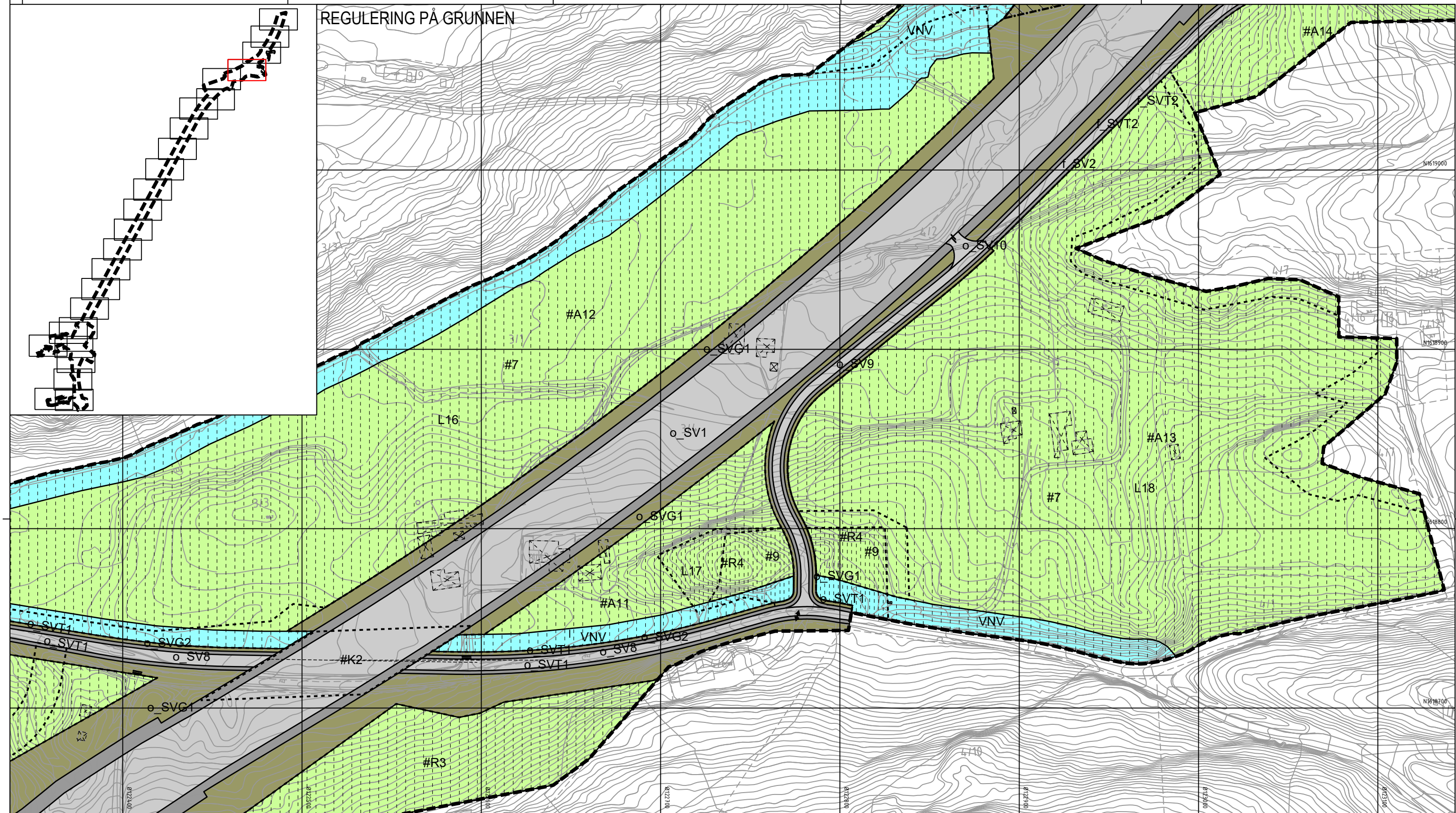
REGULERING PÅ GRUNNEN



Tegnforklaring	
Reguleringsplan PBL 2008	
§12-5. Nr. 1 - Bebyggelse og anlegg	
BE	Energianlegg (1510)
§12-5. Nr. 2 - Samferdselsanlegg og teknisk infrastruktur	
SV	Veg (2010)
SF	Fortau (2012)
SGS	Gang-/sykkelveg (2015)
SVT	Annen veggrunn - tekniske anlegg (2018)
SVG	Annen veggrunn - grøntareal (2019)
STJ	Trasé for jernbane (2021)
SH	Holdeplass/plattform (2025)
SKF	Kombinerte formål for samferdselsanlegg og/eller teknisk infrastrukturtraseer (2800)
§12-5. Nr. 5 - Landbruks-, natur- og friluftsmål samt reindrift	
L	LNFR areal for nødvendige tiltak for landbruk og reindrift og gårdstilknyttet næringsvirksomhet basert på gårdens ressursgrunnlag (5100)
§12-5. Nr. 6 - Bruk og vern av sjø og vassdrag med tilhørende strandsone	
VNV	Naturområde i sjø og vassdrag (6610)
§12-6 - Hensynssoner	
190	Andre sikringssoner (190)
310	Faresone - Ras- og skredfare (310)
370	Faresone - Høyspenningsanlegg luftledning (370)
410	Krav vedrørende infrastruktur (410)
560	Bevaring naturmiljø (560)
§12-7 - Bestemmelseområder	
#B1	Bru (#B1) (#B2) (1)
#K1	Kulvert (#K1) (#K2) (1)
#	Vilkår for bruk av arealer, bygninger og anlegg (#1-11) (2)
#A symbol"/> #A	Midlertidige anleggsområder (#A) og riggområder (#R)
Linjesymbol	
	Plangrense
	Formålsgrense
	Bestemmelsegrense
	Bebyggelse som forutsettes fjernet (1215)
	Frisiktlinje (1222)
	Regulert støvskjerm (1227)
	Grense for sikringssone
	Grense for faresone
	Grense for infrastruktursoner
	Grense for angitt hensynssone
Punktsymboler	
	Avkjørsel - både inn og utkjøring (1242)
	Stenging av avkjørsel (1241)
	Vegstenging/fysisk sperre (1231)

Dato for basiskart: 22.09.2018			
Ekvidistanse: 1 m			
Kartmålestokk: 1:1000 (A3)			
Revisjon	Dato	Saksnr.	Signatur
Endringer etter offentlig ettersyn og høring	18.12.2020		LD
Detailregulering		PlanID:	SGS 3.053
E6 Kvithamar-Åsen, parsell Stjørdal kommune		Kartreferanse:	FKB
Kartblad 21 av 25		Kartreferanse:	Fare09 NTM10
Saksbehandling iht. plan- og bygningsloven		Høydegrunnlag:	NN2000
Kommunestyret sitt vedtak	Dato	Saksnr.	Signatur
4. gangs behandling	25.03.2021	35/21	KK
3. gangs behandling	17.03.2021	52/21	KK
2. gangs behandling	10.02.2021	39/21	KK
1. gangs behandling	28.01.2021	14/21	KK
Offentlig ettersyn fra 24.09.2020 til 05.11.2020	20.01.2021	18/21	KK
Kunngjøring av oppstart av planarbeid	24.09.2020	155/20	KK
	16.09.2020	155/20	KK
	05.12.2018		
	Dato:	Utarbeidet av:	Tegningsnummer
	25.08.2020	LD	RP21

REGULERING PÅ GRUNNEN



Tegnforklaring

Reguleringsplan PBL 2008

§12-5. Nr. 1 - Bebyggelse og anlegg

BE Energianlegg (1510)

§12-5. Nr. 2 - Samferdselsanlegg og teknisk infrastruktur

- SV** Veg (2010)
- SF** Fortau (2012)
- SGS** Gang-/sykkelveg (2015)
- SVT** Annen veggrunn - tekniske anlegg (2018)
- SVG** Annen veggrunn - grøntareal (2019)
- STJ** Trasé for jernbane (2021)
- SH** Holdeplass/plattform (2025)

SKF Kombinerte formål for samferdselsanlegg og/eller teknisk infrastrukturtraseer (2800)

§12-5. Nr. 5 - Landbruks-, natur- og friluftsmål samt reindrift

L LNFR areal for nødvendige tiltak for landbruk og reindrift og gårdstilknyttet næringsvirksomhet basert på gårdens ressursgrunnlag (5100)

§12-5. Nr. 6 - Bruk og vern av sjø og vassdrag med tilhørende strandsone

VNV Naturområde i sjø og vassdrag (6610)

§12-6 - Hensynssoner

- A190** Andre sikringssoner (190)
- A370** Faresone - Ras- og skredfare (310)

A370 Faresone - Høyspenningsanlegg luftledning (370)

A410 Krav vedrørende infrastruktur (410)

A560 Bevaring naturmiljø (560)

§12-7 - Bestemmelseområder

- #B** Bru (#B1) (#B2) (1)
- #K** Kulvert (#K1) (#K2) (1)
- #** Vilkår for bruk av arealer, bygninger og anlegg (#1-11) (2)
- #A** (#R) Midlertidige anleggsområder (#A) og riggområder (#R)

Linjesymbol

- Plangrense
- Formålgrense

- Bestemmelsegrense
- Bebyggelse som forutsettes fjernet (1215)
- Frisiktlinje (1222)
- Regulert støvskjerm (1227)
- Grense for sikringssoner
- Grense for faresone
- Grense for infrastruktursoner
- Grense for angitt hensynssone

Punktsymboler

- Avkjørsel - både inn og utkjøring (1242)
- Stenging av avkjørsel (1241)
- Vegstenging/fysisk sperre (1231)

Dato for basiskart: 22.09.2018
 Ekvivalens: 1 m
 Kartmålestokk: 1:1000 (A3)

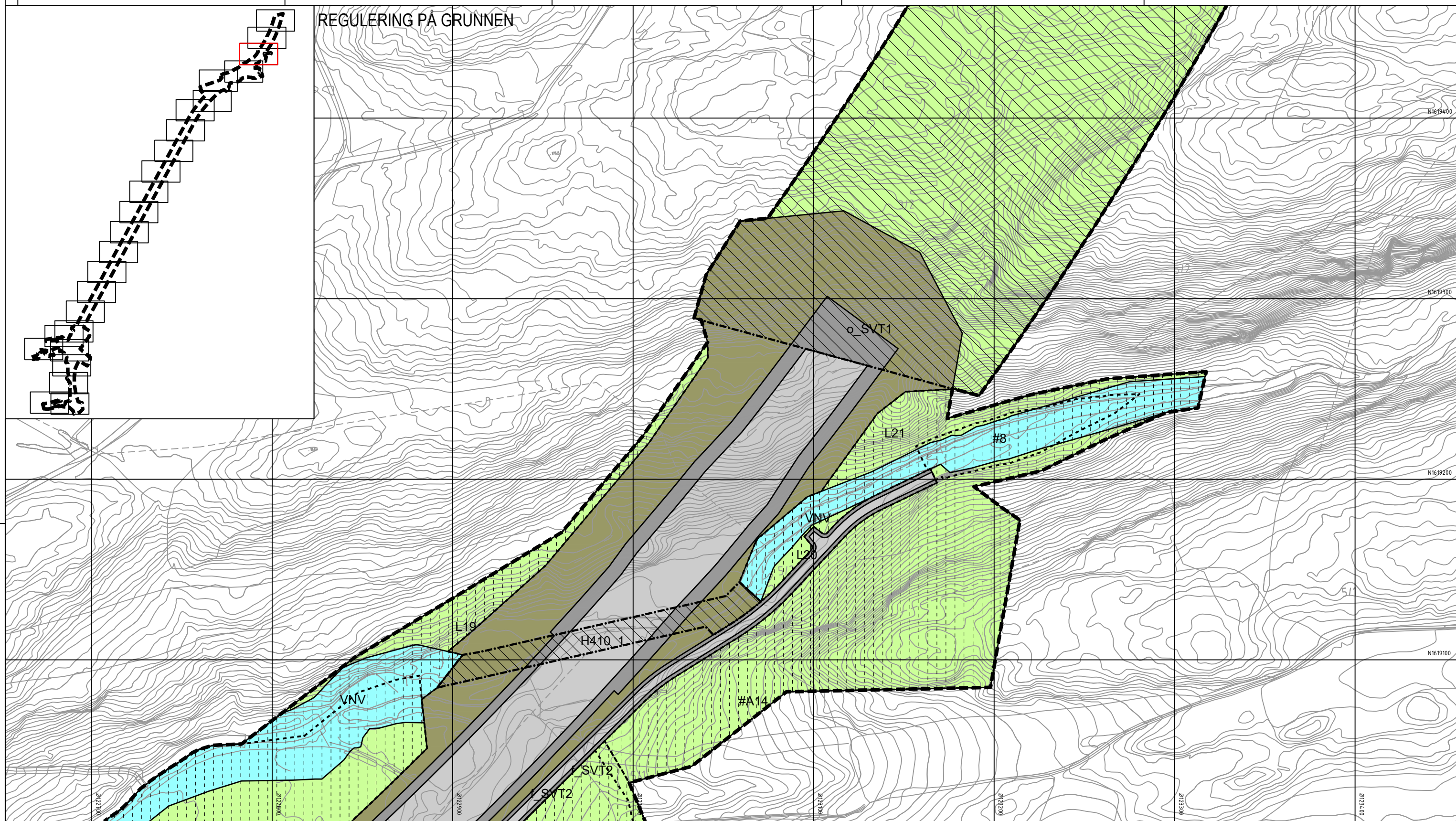
0 25.0 50m

Revisjon	Dato	Saksnr.	Signatur
Endringer etter offentlig ettersyn og høring	18.12.2020		LD
Detaljregulering E6 Kvithamar-Åsen, parsell Stjørdal kommune			
Kartgrunnlag: E6E6			SGS 3.053
Kartblad 22 av 25			FareE6 NTM10
Saksbehandling iht. plan- og bygningsloven			NN2000
Kommunestyret sitt vedtak			
4. gangs behandling	25.03.2021	35/21	KK
3. gangs behandling	17.03.2021	52/21	KK
2. gangs behandling	10.02.2021	39/21	KK
1. gangs behandling	28.01.2021	14/21	KK
Offentlig ettersyn fra 24.09.2020 til 05.11.2020	20.01.2021	18/21	KK
Kunngjøring av oppstart av planarbeid	24.09.2020	155/20	KK
	16.09.2020	155/20	KK
	05.12.2018		



Dato: 25.08.2020
 Utarbeidet av: LD
 Tegningsnummer: RP22

REGULERING PÅ GRUNNEN



Tegnforklaring

Reguleringsplan PBL 2008

§12-5. Nr. 1 - Bebyggelse og anlegg

BE Energianlegg (1510)

§12-5. Nr. 2 - Samferdselsanlegg og teknisk infrastruktur

- SV** Veg (2010)
- SF** Fortau (2012)
- SGS** Gang-/sykkelveg (2015)
- SVT** Annen veggrunn - tekniske anlegg (2018)
- SVG** Annen veggrunn - grøntareal (2019)
- STJ** Trasé for jernbane (2021)
- SH** Holdeplass/plattform (2025)

SKF Kombinerte formål for samferdselsanlegg og/eller teknisk infrastrukturtraseer (2800)

§12-5. Nr. 5 - Landbruks-, natur- og friluftsmål samt reindrift

L LNFR areal for nødvendige tiltak for landbruk og reindrift og gårdstilknyttet næringsvirksomhet basert på gårdens ressursgrunnlag (5100)

§12-5. Nr. 6 - Bruk og vern av sjø og vassdrag med tilhørende strandsone

VNV Naturområde i sjø og vassdrag (6610)

§12-6 - Hensynssoner

- A190** Andre sikringssoner (190)
- A370** Faresone - Ras- og skredfare (310)

A370 Faresone - Høyspenningsanlegg luftledning (370)

A410 Krav vedrørende infrastruktur (410)

A560 Bevaring naturmiljø (560)

§12-7 - Bestemmelseområder

- #B** Bru (#B1) (#B2) (1)
- #K** Kulvert (#K1) (#K2) (1)
- #** Vilkår for bruk av arealer, bygninger og anlegg (#1-11) (2)
- #A** (#R) Midlertidige anleggsområder (#A) og riggområder (#R)

Linjesymbol

- Plangrense
- Formålsgrense

- Bestemmelsegrense
- Bebyggelse som forutsettes fjernet (1215)
- Frisiktlinje (1222)
- Regulert støvskjerm (1227)
- Grense for sikringssone
- Grense for faresone
- Grense for infrastruktursoner
- Grense for angitt hensynssone

Punktsymboler

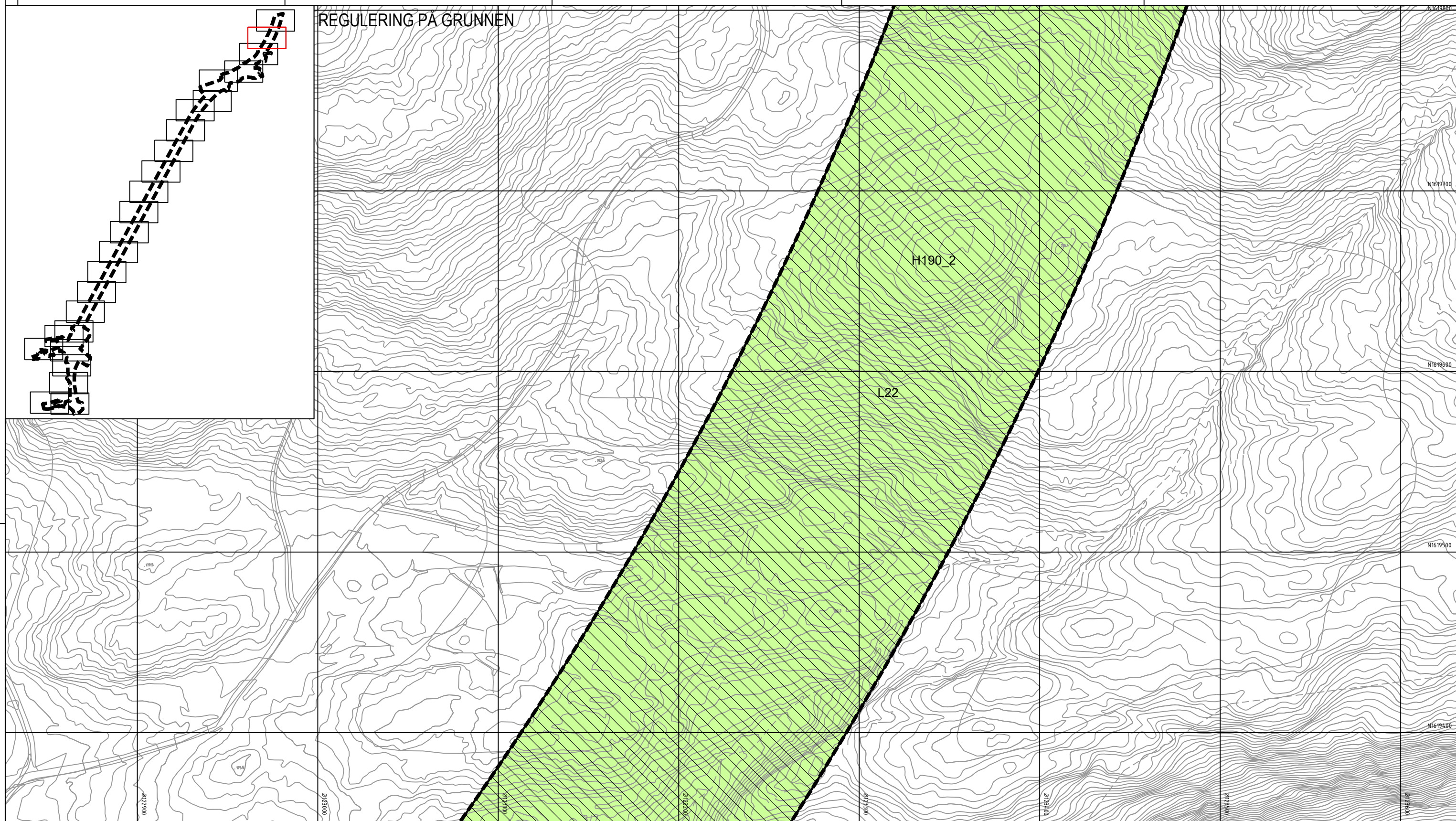
- Avkjørsel - både inn og utkjøring (1242)
- Stenging av avkjørsel (1241)
- Vegstenging/fysisk sperre (1231)

Dato for basiskart: 22.09.2018
 Ekvivalens: 1 m
 Kartmålestokk: 1:1000 (A3)

0 25,0 50m

Revisjon	Dato	Saksnr.	Signatur
Endringer etter offentlig ettersyn og høring	18.12.2020		LD
Detaljregulering E6 Kvithammar-Åsen, parsell Stjørdal kommune Kartblad 23 av 25			
Saksbehandling iht. plan- og bygningsloven			
Kommunestyret sitt vedtak	25.03.2021	35/21	KK
4. gangs behandling	17.03.2021	52/21	KK
3. gangs behandling	10.02.2021	39/21	KK
Kommunestyret sitt vedtak	28.01.2021	14/21	KK
2. gangs behandling	20.01.2021	18/21	KK
Offentlig ettersyn fra 24.09.2020 til 05.11.2020	24.09.2020	155/20	KK
1. gangs behandling	16.09.2020	155/20	KK
Kunngjøring av oppstart av planarbeid	05.12.2018		
		Dato: 25.08.2020	Utarbeidet av: LD
		Tegningsnummer: RP23	

REGULERING PÅ GRUNNEN



Tegnforklaring

Reguleringsplan PBL 2008

§12-5. Nr. 1 - Bebyggelse og anlegg

- BE Energianlegg (1510)

§12-5. Nr. 2 - Samferdselsanlegg og teknisk infrastruktur

- SV Veg (2010)
- SF Fortau (2012)
- SGS Gang-/sykkelveg (2015)
- SVT Annen veggrunn - tekniske anlegg (2018)
- SVG Annen veggrunn - grøntareal (2019)
- STJ Trasé for jernbane (2021)
- SH Holdeplass/plattform (2025)

§12-5. Nr. 5 - Landbruks-, natur- og friluftsmål samt reindrift

- SKF Kombinerte formål for samferdselsanlegg og/eller teknisk infrastrukturtraseer (2800)
- L LNFR areal for nødvendige tiltak for landbruk og reindrift og gårdstilknyttet næringsvirksomhet basert på gårdens ressursgrunnlag (5100)

§12-5. Nr. 6 - Bruk og vern av sjø og vassdrag med tilhørende strandsone

- VNV Naturområde i sjø og vassdrag (6610)

§12-6 - Hensynssoner

- H190 Andre sikringssoner (190)
- A370 Faresone - Ras- og skredfare (310)

§12-7 - Bestemmelseområder

- A370 Faresone - Høyspenningsanlegg luftledning (370)
- H410 Krav vedrørende infrastruktur (410)
- H560 Bevaring naturmiljø (560)
- Bru (#B1) (#B2) (1)
- Kulvert (#K1) (#K2) (1)
- Vilkår for bruk av arealer, bygninger og anlegg (#1-11) (2)
- Midlertidige anleggsområder (#A) og riggområder (#R)

Linjesymbol

- Plangrense
- Formålsgrense

Punktsymboler

- Avkjørsel - både inn og utkjøring (1242)
- Stenging av avkjørsel (1241)
- Vegstenging/fysisk sperre (1231)

Bestemmelsegrense

- Bestemmelsegrense
- Bebyggelse som forutsettes fjernet (1215)
- Frisiktlinje (1222)
- Regulert støyskjerm (1227)
- Grense for sikringssoner
- Grense for faresone
- Grense for infrastruktursoner
- Grense for angitt hensynssone

Dato for basiskart: 22.09.2018
 Ekvidistans: 1 m
 Kartmålestokk: 1:1000 (A3)

Revisjon

Revisjon	Dato	Saksnr.	Signatur
Endringer etter offentlig ettersyn og høring	18.12.2020		LD

Detaljregulering
 E6 Kvithamar-Åsen, parsell Stjørdal kommune

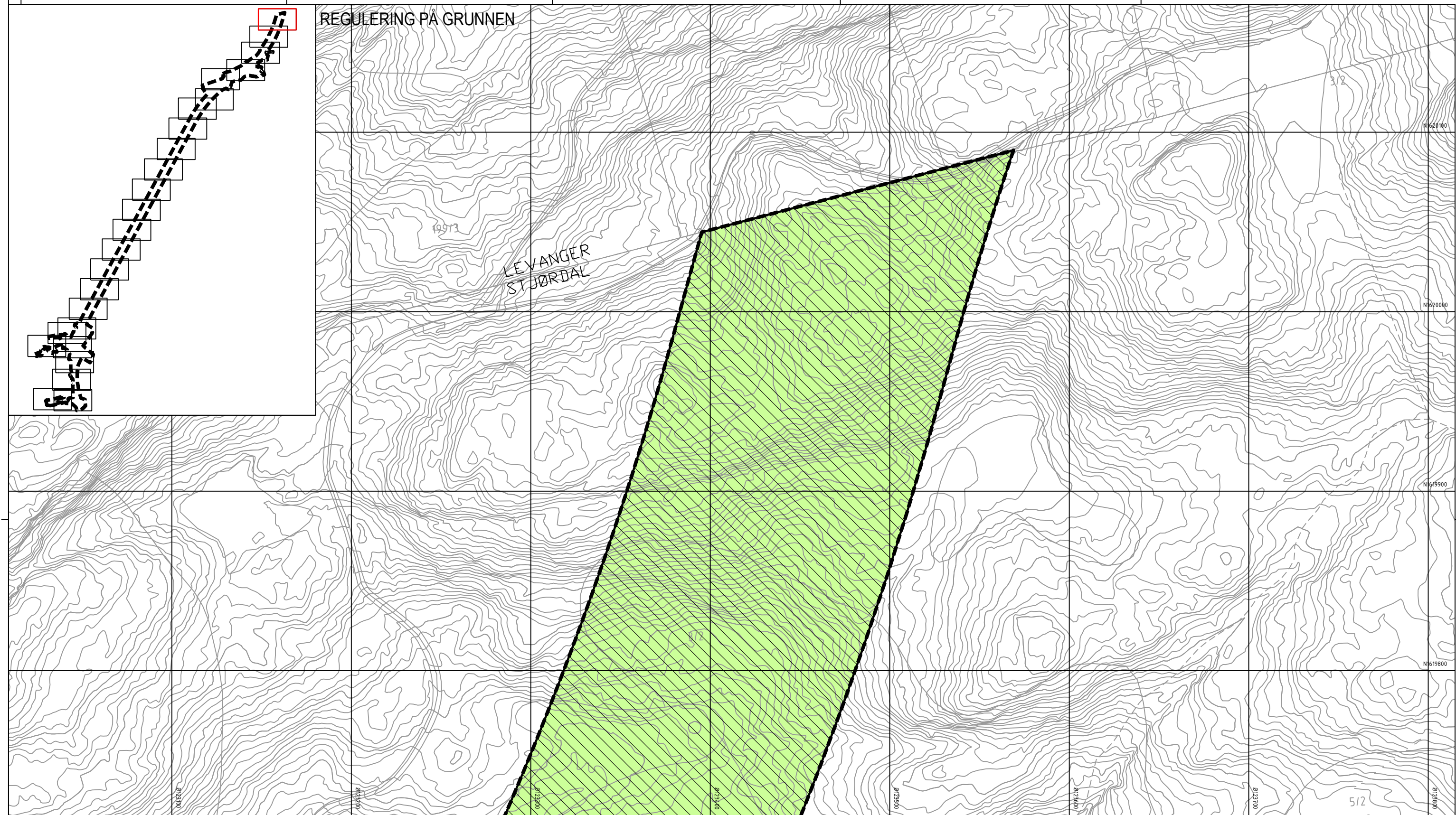
Kartblad 24 av 25

Saksbehandling iht. plan- og bygningsloven

Dato	Saksnr.	Signatur
25.03.2021	35/21	KK
17.03.2021	52/21	KK
10.02.2021	39/21	KK
28.01.2021	14/21	KK
20.01.2021	18/21	KK
24.09.2020	155/20	KK
16.09.2020	155/20	KK

Kunngjøring av oppstart av planarbeid
 05.12.2018

Dato: 25.08.2020
Utarbeidet av: LD
Tegningsnummer: RP24



Tegnforklaring

Reguleringsplan PBL 2008

§12-5. Nr. 1 - Bebyggelse og anlegg

BE Energianlegg (1510)

§12-5. Nr. 2 - Samferdselsanlegg og teknisk infrastruktur

- SV** Veg (2010)
- SF** Fortau (2012)
- SGS** Gang-/sykkelveg (2015)
- SVT** Annen veggrunn - tekniske anlegg (2018)
- SVG** Annen veggrunn - grøntareal (2019)
- STJ** Trasé for jernbane (2021)
- SH** Holdeplass/plattform (2025)

SKF Kombinerte formål for samferdselsanlegg og/eller teknisk infrastrukturtraseer (2800)

§12-5. Nr. 5 - Landbruks-, natur- og friluftsmål samt reindrift

L LNFR areal for nødvendige tiltak for landbruk og reindrift og gårdstilknyttet næringsvirksomhet basert på gårdens ressursgrunnlag (5100)

§12-5. Nr. 6 - Bruk og vern av sjø og vassdrag med tilhørende strandsone

VNV Naturområde i sjø og vassdrag (6610)

§12-6 - Hensynssoner

- A190** Andre sikringssoner (190)
- A370** Faresone - Ras- og skredfare (310)

- A370** Faresone - Høyspenningsanlegg luftledning (370)
- A410** Krav vedrørende infrastruktur (410)
- A560** Bevaring naturmiljø (560)

§12-7 - Bestemmelseområder

- #B** Bru (#B1) (#B2) (1)
- #K** Kulvert (#K1) (#K2) (1)
- #** Vilkår for bruk av arealer, bygninger og anlegg (#1-11) (2)
- #A** (#R) Midlertidige anleggsområder (#A) og riggområder (#R)

Linjesymbol


- Plangrense
- Formålgrense

- Bestemmelsegrense
- Bebyggelse som forutsettes fjernet (1215)
- Frisiktlinje (1222)
- Regulert støvskjerm (1227)
- Grense for sikringssoner
- Grense for faresone
- Grense for infrastruktursone
- Grense for angitt hensynssone

Punktsymboler

- Avkjørsel - både inn og utkjøring (1242)
- Stenging av avkjørsel (1241)
- Vegstenging/fysisk sperre (1231)

Dato for basiskart: 22.09.2018
 Ekvidistans: 1 m
 Kartmålestokk: 1:1000 (A3)



Revisjon	Dato	Saksnr.	Signatur
Endringer etter offentlig ettersyn og høring	18.12.2020		LD
Detailregulering			
E6 Kvithamar-Åsen, parsell Stjørdal kommune			
Kartgrunnlag: E6B			
Kartreferanse: E6B89 NTM10			
Kartblad 25 av 25			
Høydegrunnlag: NN2000			
Saksbehandling iht. plan- og bygningsloven	Dato	Saksnr.	Signatur
Kommunestyret sitt vedtak	25.03.2021	35/21	KK
4. gangs behandling	17.03.2021	52/21	KK
3. gangs behandling	10.02.2021	39/21	KK
Kommunestyret sitt vedtak	28.01.2021	14/21	KK
2. gangs behandling	20.01.2021	18/21	KK
Offentlig ettersyn fra 24.09.2020 til 05.11.2020	24.09.2020	155/20	KK
1. gangs behandling	16.09.2020	155/20	KK
Kunngjøring av oppstart av planarbeid	05.12.2018		
	Dato: 25.08.2020	Utarbeidet av: LD	Tegningsnummer: RP25