



Reguleringsplan med plastringssoner fra flere landskapsplaner

-  Ny plastring, gjeldende plan
-  Plastring Multiconsult
-  Ny kystkontur, gjeldende plan









Tegnforklaring

Reguleringsplan PBL 2008



§12-5. Nr. 1 - Bebyggelse og anlegg

-  BVF Vannforsyningsanlegg
-  BUN Uthus/naust/badehus

§12-5. Nr. 2 - Samferdselsanlegg og teknisk infrastruktur

-  SV Veg
-  SKV Kjøreveg
-  SGS Gang-/sykkelveg
-  SVT Annen veggrunn - tekniske anlegg
-  SVG Annen veggrunn - grøntareal
-  STJ Trase for jernbane
-  SBG Annen banegrund - grøntareal
-  SPP Parkeringsplasser

§12-5. Nr. 3 - Grønnstruktur

-  GF Friområde
-  GKG Kombinerte grønnstrukturformål



§12-5. Nr. 5 - Landbruks-, natur- og friluftsmål samt reindrift




-  L LNFR areal for nødvendige tiltak for landbruk og reindrift og gårdstilknyttet næringsvirksomhet basert på gårdens ressursgrunnlag

§12-5. Nr. 6 - Bruk og vern av sjø og vassdrag med tilhørende strandsone


-  VNV Naturområde i sjø og vassdrag

§12-6 - Hensynssoner





-  H140 Frisikt
-  H190 Andre sikringssoner

-  H370 Høyspenningsanlegg (inkl høyspennekabler)
-  H430 Rekkefølgekrav infrastruktur
-  H560 Bevaring naturmiljø


§12-7 - Bestemmelseområder

-  #A #R Midlertidig bygge- og anleggsområde






Linjesymbol

-  RpGrense
-  RpFormålGrense
-  Frisiktlinje
-  RpSikringGrense
-  RpFareGrense
-  RpInfrastrukturGrense
-  RpAngittHensynGrense
-  PblMidlByggAnleggGrense
-  Måle og avstandslinje

Punktsymboler

-  Tunnelåpning

Illustrasjonslinjer

-  Illustrert turveg
-  Veggeometri
-  Tverrslag
-  Jernbanetunnel, planlagt trasé
-  Jernbanetunnel, eksisterende trasé

Kartopplysninger

Kilde for basiskart: FKB
 Dato for basiskart: 26.03.2019
 Koordinatsystem: EUREF89 NTM Sone 10
 Høydegrunnlag: NN2000

Ekvidistanse 1 m
 Kartmålestokk: 1:2000 m (A1)

