

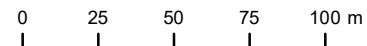


Kloppa naturreservat

Bærum kommune, Akershus fylke

-  Grense for foreslått verneområde
-  Turvei, jf. verneforskrift

Målestokk: 1: 2500 i A4
Koord.sys.: ETRS 1989 UTM sone 32
Grunnkart: Kartverket, Geovekst og kommunene



HØRINGSFORSLAG - Fylkesmannen i Oslo og Viken, mai 2019

586800

587000

6641800

6641600

6641400

Forskrift om vern av Kloppa naturreservat, Bærum kommune, Akershus

Fastsatt ved kongelig resolusjon XX.XX.XXXX med hjemmel i lov 19. juni 2009 nr.100 om forvaltning av naturens mangfold (naturmangfoldloven) § 34 jf. § 37 og § 62. Fremmet av Klima- og miljødepartementet.

§ 1. (formål)

Formålet med naturreservatet er å bevare et skogområde som representerer en bestemt type natur og har særlig betydning for biologisk mangfold ved at det inneholder kalk- og lågurtfuruskog, samt kalkrik alm-lind-hasselskog, med godt potensiale for forekomst av mange truede og sjeldne arter knyttet slike skogmiljø. Området utgjør en viktig fugle- og viltbiotop.

Det er en målsetting å beholde verneverdiene i best mulig tilstand, og eventuelt videreutvikle dem.

Naturreservatet anses som velegnet til å øke sin verneverdi gjennom fri utvikling.

§ 2. (geografisk avgrensning)

Naturreservatet berører følgende gnr./bnr.: Bærum kommune: 9/215 og 9/873.

Naturreservatet dekker et totalareal på ca. 76 dekar. Grensene for naturreservatet går fram av kart datert Klima- og miljødepartementet xx.xx.xxxx. De nøyaktige grensene for naturreservatet skal avmerkes i marka. Knekkpunktene skal koordinatfestes.

Verneforskriften med kart oppbevares i Bærum kommune, hos Fylkesmannen i Oslo og Viken, i Miljødirektoratet og i Klima- og miljødepartementet.

§ 3. (vernebestemmelser)

I naturreservatet må ingen foreta noe som forringer verneverdiene angitt i verneformålet.

I naturreservatet gjelder følgende vernebestemmelser:

- a) Vegetasjonen, herunder døde busker og trær, er vernet mot skade og ødeleggelse. Det er forbudt å fjerne planter og sopp inkludert lav eller deler av disse fra naturreservatet. Planting eller såing av trær og annen vegetasjon er forbudt.
- b) Dyrelivet, herunder reirplasser og hiområder, er vernet mot skade, ødeleggelse og unødig forstyrrelse. Utsetting av dyr er forbudt.
- c) Det må ikke iverksettes tiltak som kan endre naturmiljøet, som f.eks. oppføring av bygninger, anlegg, gjerder, andre varige eller midlertidige innretninger, parkering av campingvogner, brakker e.l., framføring av luftledninger, jordkabler, kloakkledninger, bygging av veier, drenering eller annen form for tørrlegging, uttak, oppfylling eller lagring av masse, utføring av kloakk eller andre konsentrerte forurensningstilførsler, opplag av båter, henleggelse av avfall, gjødsling, kalking eller bruk av kjemiske bekjempingsmidler. Forsøpling er forbudt. Opplistingen av tiltak er ikke uttømmende.
- d) Bålbrenning er forbudt.
- e) Bruk av naturreservatet til større arrangementer er forbudt.

§ 4. (generelle unntak fra vernebestemmelsene)

Vernebestemmelsene i § 3 annet ledd er ikke til hinder for:

- a) Sanking av bær og matsopp.
- b) Jakt, fangst og fiske i samsvar med gjeldende lovverk.
- c) Felling av store rovdyr i samsvar med gjeldende lovverk.
- d) Vedlikehold av eksisterende turvei avmerket på vernekartet, i henhold til standard på vernetidspunktet.
- e) Beiting.

§ 5. (regulering av ferdsel)

All ferdsel skal skje varsomt og ta hensyn til vegetasjon, dyreliv og kulturminner.

I naturreservatet gjelder følgende bestemmelser om ferdsel:

- a) Motorisert ferdsel til lands og til vanns er forbudt, herunder landing og start med luftfartøy.
- b) Utenom eksisterende turvei er bruk av sykkel samt ridning forbudt.

§ 6. (generelle unntak fra ferdselsbestemmelsene)

Ferdselsbestemmelsene i § 5 er ikke til hinder for gjennomføring av militær operativ virksomhet og tiltak i forbindelse med ambulanse-, politi-, brannvern-, rednings- og oppsynsvirksomhet, samt gjennomføring av skjøtsels- og forvaltningsoppgaver som er bestemt av forvaltningsmyndigheten. Unntaket gjelder ikke øvingsvirksomhet.

Ferdselsbestemmelsene i § 5 annet ledd er ikke til hinder for:

- a) Nødvendig motorferdsel i forbindelse med uttransport av syke og skadde bufe. Kjøretøy som benyttes skal være skånsomt mot markoverflaten. Det skal gis melding til ansvarlig oppsyn for verneområdet i forkant av kjøring.
- b) Landing og start med Forsvarets luftfartøy.

§ 7. (spesifiserte dispensasjonsbestemmelser)

Forvaltningsmyndigheten kan etter søknad gi dispensasjon til:

- a) Avgrenset bruk av naturreservatet for aktiviteter nevnt i § 3 e.
- b) Istandsetting, vedlikehold og skjøtsel av kulturminner.
- c) Oppsetting av gjerder for husdyrbeite.
- d) Utsetting av saltstein.
- e) Merking, rydding og vedlikehold av andre stier enn turveien avmerket på vernekartet.
- f) Tiltak i forbindelse med forvaltning av vilt og fisk.

§ 8. (generelle dispensasjonsbestemmelser)

Forvaltningsmyndigheten kan gjøre unntak fra forskriften dersom det ikke strider mot vernevedtakets formål og ikke kan påvirke verneverdiene nevneverdig, eller dersom sikkerhetshensyn eller hensynet til vesentlige samfunnsinteresser gjør det nødvendig, jf. naturmangfoldloven § 48.

§ 9. (skjøtsel)

Forvaltningsmyndigheten, eller den forvaltningsmyndigheten bestemmer, kan iverksette tiltak for å opprettholde eller oppnå den natur- eller kulturtilstand som er formålet med vernet jf. naturmangfoldloven § 47.

§ 10. (forvaltningsplan)

Det kan utarbeides forvaltningsplan med nærmere retningslinjer for forvaltning av naturreservatet. Forvaltningsplanen kan inneholde nærmere retningslinjer for gjennomføring av skjøtsel.

§ 11. (forvaltningsmyndighet)

Miljødirektoratet fastsetter hvem som skal ha forvaltningsmyndighet etter denne forskriften.

§ 12. (ikrafttredelse)

Denne forskriften trer i kraft straks.