



# Stenmyra naturreservat

Trysil kommune, Innlandet

-  Grense for verneområdet
-  Sone I, jf. verneforskrift

Målestokk: 1:10 000 i A4

Ekvidistanse: 5 m

Rutenett: WGS 1984 UTM sone 32

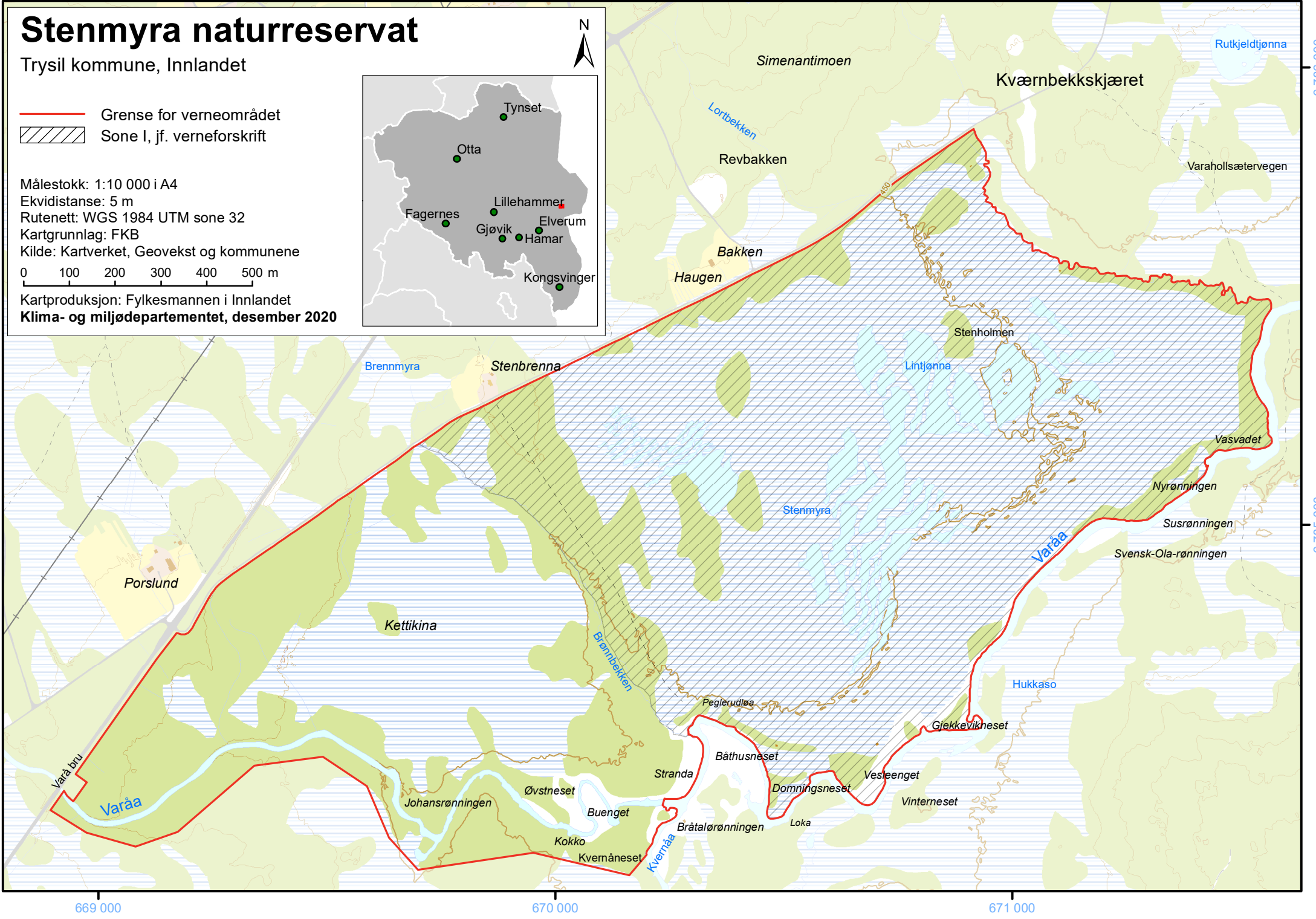
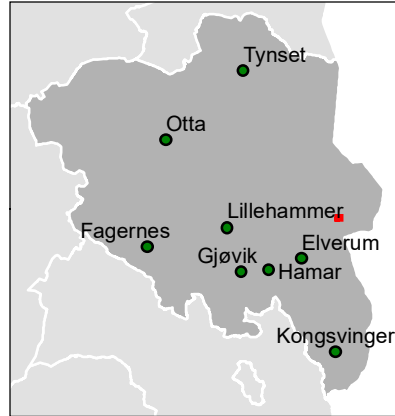
Kartgrunnlag: FKB

Kilde: Kartverket, Geovekst og kommunene

0 100 200 300 400 500 m

Kartproduksjon: Fylkesmannen i Innlandet

**Klima- og miljødepartementet, desember 2020**



669 000

670 000

671 000

6 786 000

6 785 000