

Forskrift om vern av Bonn naturreservat, Frogn kommune, Akershus

Fastsatt ved kongelig resolusjon [dato] med hjemmel i lov 19. juni 2009 nr. 100 om forvaltning av naturens mangfold (naturmangfoldloven) § 34 og § 62. Fremmet av Klima- og miljødepartementet.

§ 1 Formål

Formålet med forskriften er å bevare en bekkedal med eldre granskog rik på død ved og et interessant artsmangfold knyttet til død ved. Områder har særskilt betydning for biologisk mangfold.

Det er en målsetting å beholde verneverdiene i mest mulig urørt tilstand, og eventuelt videreutvikle dem gjennom aktive restaureringstiltak.

§ 2 Geografisk avgrensning

Naturreservatet berører følgende gnr./bnr.: Frogn kommune: 38/1, 41/1.

Naturreservatet dekker et totalareal på 108 dekar. Grensene for naturreservatet går fram av kart datert Klima- og miljødepartementet [dato]. De nøyaktige grensene for naturreservatet skal avmerkes i marka. Knekkpunktene skal koordinatfestes.

Verneforskriften med kart oppbevares i Frogn kommune, hos Statsforvalteren i Oslo og Viken, i Miljødirektoratet og i Klima- og miljødepartementet.

§ 3 Vernebestemmelser

I naturreservatet må ingen foreta seg noe som forringer verneverdiene angitt i verneformålet.

I naturreservatet gjelder følgende vernebestemmelser:

- a. Vegetasjonen, herunder døde busker og trær, er vernet mot skade og ødeleggelse. Det er forbudt å fjerne planter og sopp inkludert lav eller deler av disse fra reservatet. Planting eller såing av trær og annen vegetasjon er forbudt.
- b. Dyrelivet, herunder reirplasser og hiområder, er vernet mot skade, ødeleggelse og unødig forstyrrelse. Utsetting av dyr er forbudt.
- c. Det må ikke iverksettes tiltak som kan endre naturmiljøet, som f.eks. oppføring av bygninger, anlegg, gjerder, eller andre varige eller midlertidige innretninger, parkering av campingvogner, brakker e.l., framføring av luftledninger, jordkabler og kloakkledninger, bygging av veier, drenering og annen form for tørrlegging, uttak, oppfylling og lagring av masse, utslipp av kloakk eller annen form for forurensning, henleggelse av avfall, gjødsling, kalking og bruk av kjemiske bekjempingsmidler. Forsøpling er forbudt. Opplistingen av tiltak er ikke uttømmende.
- d. Bruk av naturreservatet til større arrangementer er forbudt.
- e. Bålbenning er forbudt

§ 4 Generelle unntak fra vernebestemmelsene

Vernebestemmelsene i § 3 annet ledd er ikke til hinder for

- a. sankning av bær og matsopp
- b. jakt og fangst i samsvar med gjeldende lovverk
- c. felling av store rovdyr i samsvar med gjeldende lovverk
- d. skånsom beiting
- e. oppsetting av midlertidige mobile jakttårn for storviltjakt i en periode fra tre uker før jaktstart til tre uker etter avsluttet jakt.
- f. drift og vedlikehold, samt istandsetting ved akutt utfall eller fare for akutt utfall, på eksisterende energi- og kraftanlegg inntil verneområdet.

§ 5 Regulering av ferdsel

All ferdsel skal skje varsomt og ta hensyn til vegetasjon, dyreliv og kulturminner.

I naturreservatet gjelder følgende bestemmelser om ferdsel:

- a. Motorisert ferdsel til lands og til vanns er forbudt, herunder landing og start med luftfartøy.
- b. Sykling, ridning og bruk av hest er forbudt.

§ 6 Generelle unntak fra ferdselsbestemmelsene

Ferdselsbestemmelsene i § 5 er ikke til hinder for gjennomføring av militær operativ virksomhet og tiltak i forbindelse med ambulanse-, politi-, brannvern-, rednings- og oppsynsvirksomhet, samt gjennomføring av skjøtsels- og forvaltningsoppgaver som er bestemt av forvaltningsmyndigheten. Unntaket gjelder ikke øvingsvirksomhet.

Ferdselsbestemmelsene i § 5 annet ledd er ikke til hinder for

- a. nødvendig motorferdsel for uttransport av syke og skadde bufe. Kjøretøy som benyttes skal være skånsomt mot markoverflaten. Det skal gis melding til ansvarlig oppsyn for verneområdet i forkant av kjøring
- b. nødvendig uttransport av felt elg og hjort med lett beltekjøretøy som ikke setter varige spor i terrenget
- c. nødvendig motorferdsel i forbindelse med akutt utfall eller fare for akutt utfall på eksisterende energi- og kraftanlegg inntil verneområdet. Ved bruk av motorisert transport skal det i etterkant sendes melding til forvaltningsmyndigheten
- d. landing og start med Forsvarets luftfartøy

§ 7 Spesifiserte dispensasjonsbestemmelser

Forvaltningsmyndigheten kan etter søknad gi dispensasjon til

- a. istandsetting og vedlikehold og skjøtsel av kulturminner
- b. tiltak i forbindelse med forvaltning av vilt og fisk
- c. oppsetting og vedlikehold av gjerde for husdyrbeite
- d. utsetting av saltsteiner
- e. avgrenset bruk av reservatet for aktiviteter nevnt i § 3 andre ledd bokstav d.
- f. nødvendig motorferdsel i forbindelse med aktiviteter etter § 7 bokstav a, b og c.

§ 8 Generelle dispensasjonsbestemmelser

Forvaltningsmyndigheten kan gjøre unntak fra forskriften dersom det ikke strider mot vernevedtakets formål og ikke kan påvirke verneverdiene nevneverdig, eller dersom sikkerhetshensyn eller hensynet til vesentlige samfunnsinteresser gjør det nødvendig, jf. naturmangfoldloven § 48.

§ 9 Skjøtsel

Forvaltningsmyndigheten, eller den forvaltningsmyndigheten bestemmer, kan iverksette tiltak for å opprettholde eller oppnå den natur- eller kulturtilstand som er formålet med vernet, jf. naturmangfoldloven § 47.

§ 10 Forvaltningsplan

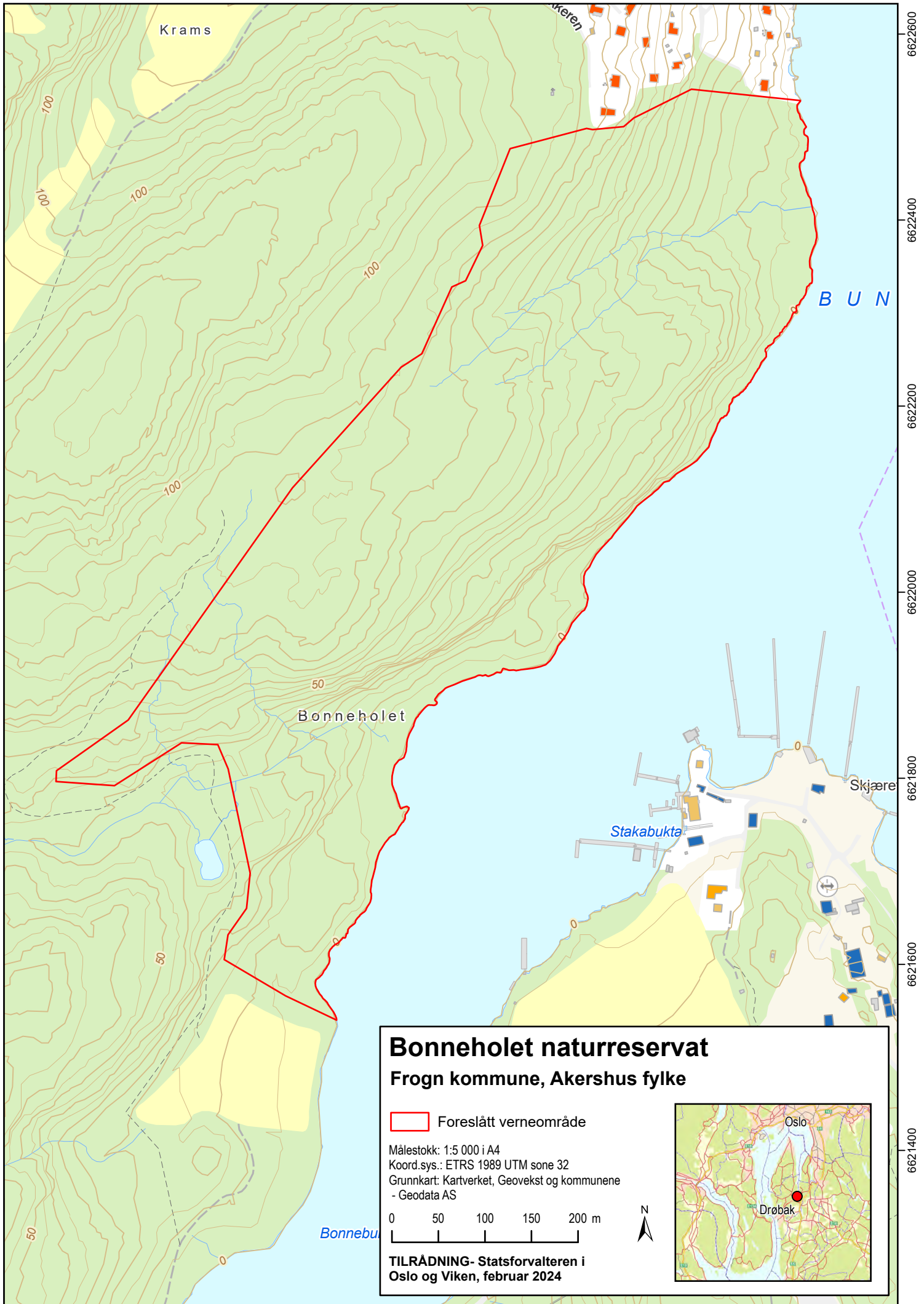
Det kan utarbeides forvaltningsplan med nærmere retningslinjer for forvaltning av naturreservatet. Forvaltningsplanen kan inneholde nærmere retningslinjer for gjennomføring av skjøtsel.

§ 11 Forvaltningsmyndighet

Miljødirektoratet fastsetter hvem som skal ha forvaltningsmyndighet etter denne forskriften.

§ 12 Ikrafttredelse

Denne forskriften trer i kraft straks.



Forskrift om vern av Bonneholet naturreservat, Frogn kommune, Akershus

Fastsatt ved kongelig resolusjon [dato] med hjemmel i lov 19. juni 2009 nr. 100 om forvaltning av naturens mangfold (naturmangfoldloven) § 34 og § 62. Fremmet av Klima- og miljødepartementet.

§ 1 Formål

Formålet med forskriften er å bevare et område som har særskilt betydning for biologisk mangfold og som inneholder truet og sjelden natur i form av høgstaudeedelløvskog, svartorsumpskog og frisk edelløvskog.

Det er en målsetting å beholde verneverdiene i mest mulig urørt tilstand, og eventuelt videreutvikle dem gjennom aktive restaureringstiltak.

§ 2 Geografisk avgrensning

Naturreservatet berører følgende gnr./bnr.: Frogn kommune: 42/1.

Naturreservatet dekker et totalareal på 291 dekar. Grensene for naturreservatet går fram av kart datert Klima- og miljødepartementet [dato]. De nøyaktige grensene for naturreservatet skal avmerkes i marka. Knekkpunktene skal koordinatfestes.

Verneforskriften med kart oppbevares i Frogn kommune, hos Statsforvalteren i Oslo og Viken, i Miljødirektoratet og i Klima- og miljødepartementet.

§ 3 Vernebestemmelser

I naturreservatet må ingen foreta seg noe som forringer verneverdiene angitt i verneformålet.

I naturreservatet gjelder følgende vernebestemmelser:

- a. Vegetasjonen, herunder døde busker og trær, er vernet mot skade og ødeleggelse. Det er forbudt å fjerne planter og sopp inkludert lav eller deler av disse fra reservatet. Planting eller såing av trær og annen vegetasjon er forbudt.
- b. Dyrelivet, herunder reirplasser og hiområder, er vernet mot skade, ødeleggelse og unødig forstyrrelse. Utsetting av dyr er forbudt.
- c. Det må ikke iverksettes tiltak som kan endre naturmiljøet, som f.eks. oppføring av bygninger, anlegg, gjerder, eller andre varige eller midlertidige innretninger, parkering av campingvogner, brakker e.l., framføring av luftledninger, jordkabler og kloakkledninger, bygging av veier, drenering og annen form for tørrlegging, uttak, oppfylling og lagring av masse, utslipp av kloakk eller annen form for forurensning, henleggelse av avfall, gjødsling, kalking og bruk av kjemiske bekjempingsmidler. Forsøpling er forbudt. Opplistingen av tiltak er ikke uttømmende.
- d. Bruk av naturreservatet til større arrangementer er forbudt.

§ 4 Generelle unntak fra vernebestemmelsene

Vernebestemmelsene i § 3 annet ledd er ikke til hinder for

- a. sankning av bær og matsopp
- b. jakt og fangst i samsvar med gjeldende lovverk
- c. felling av store rovdyr i samsvar med gjeldende lovverk
- d. vedlikehold av eksisterende stier i henhold til standard på vernetidspunktet
- e. skånsom beiting
- f. oppsetting av midlertidige mobile jakttårn for storviltjakt i en periode fra tre uker før jaktstart til tre uker etter avsluttet jakt.
- g. brenning av bål med tørrkvist fra bakken eller medbrakt ved, i samsvar med gjeldende lovverk

§ 5 Regulering av ferdsel

All ferdsel skal skje varsomt og ta hensyn til vegetasjon, dyreliv og kulturminner.

I naturreservatet gjelder følgende bestemmelser om ferdsel:

- a. Motorisert ferdsel til lands og til vanns er forbudt, herunder landing og start med luftfartøy.
- b. Sykling, ridning og bruk av hest er forbudt.

§ 6 Generelle unntak fra ferdselsbestemmelsene

Ferdselsbestemmelsene i § 5 er ikke til hinder for gjennomføring av militær operativ virksomhet og tiltak i forbindelse med ambulanse-, politi-, brannvern-, rednings- og oppsynsvirksomhet, samt gjennomføring av skjøtsels- og forvaltningsoppgaver som er bestemt av forvaltningsmyndigheten. Unntaket gjelder ikke øvingsvirksomhet.

Ferdselsbestemmelsene i § 5 annet ledd er ikke til hinder for

- a. nødvendig motorferdsel for uttransport av syke og skadde bufe. Kjøretøy som benyttes skal være skånsomt mot markoverflaten. Det skal gis melding til ansvarlig oppsyn for verneområdet i forkant av kjøring
- b. nødvendig uttransport av felt elg og hjort med lett beltekjøretøy som ikke setter varige spor i terrenget
- c. landing og start med Forsvarets luftfartøy.

§ 7 Spesifiserte dispensasjonsbestemmelser

Forvaltningsmyndigheten kan etter søknad gi dispensasjon til

- a. istandsetting, vedlikehold og skjøtsel av kulturminner
- b. tiltak i forbindelse med forvaltning av vilt og fisk
- c. oppsetting og vedlikehold av gjerde for husdyrbeite
- d. utsetting av saltsteiner
- e. felling av enkeltrær som kan medføre skade på bygninger. Trær som hogges skal forbli i naturreservatet.
- f. avgrenset bruk av reservatet for aktiviteter nevnt i § 3 andre ledd bokstav d.
- g. nødvendig motorferdsel for aktiviteter etter § 7 bokstav a, b og c.

§ 8 Generelle dispensasjonsbestemmelser

Forvaltningsmyndigheten kan gjøre unntak fra forskriften dersom det ikke strider mot vernevedtakets formål og ikke kan påvirke verneverdiene nevneverdig, eller dersom sikkerhetshensyn eller hensynet til vesentlige samfunnsinteresser gjør det nødvendig, jf. naturmangfoldloven § 48.

§ 9 Skjøtsel

Forvaltningsmyndigheten, eller den forvaltningsmyndigheten bestemmer, kan iverksette tiltak for å opprettholde eller oppnå den natur- eller kulturtilstand som er formålet med vernet, jf. naturmangfoldloven § 47.

§ 10 Forvaltningsplan

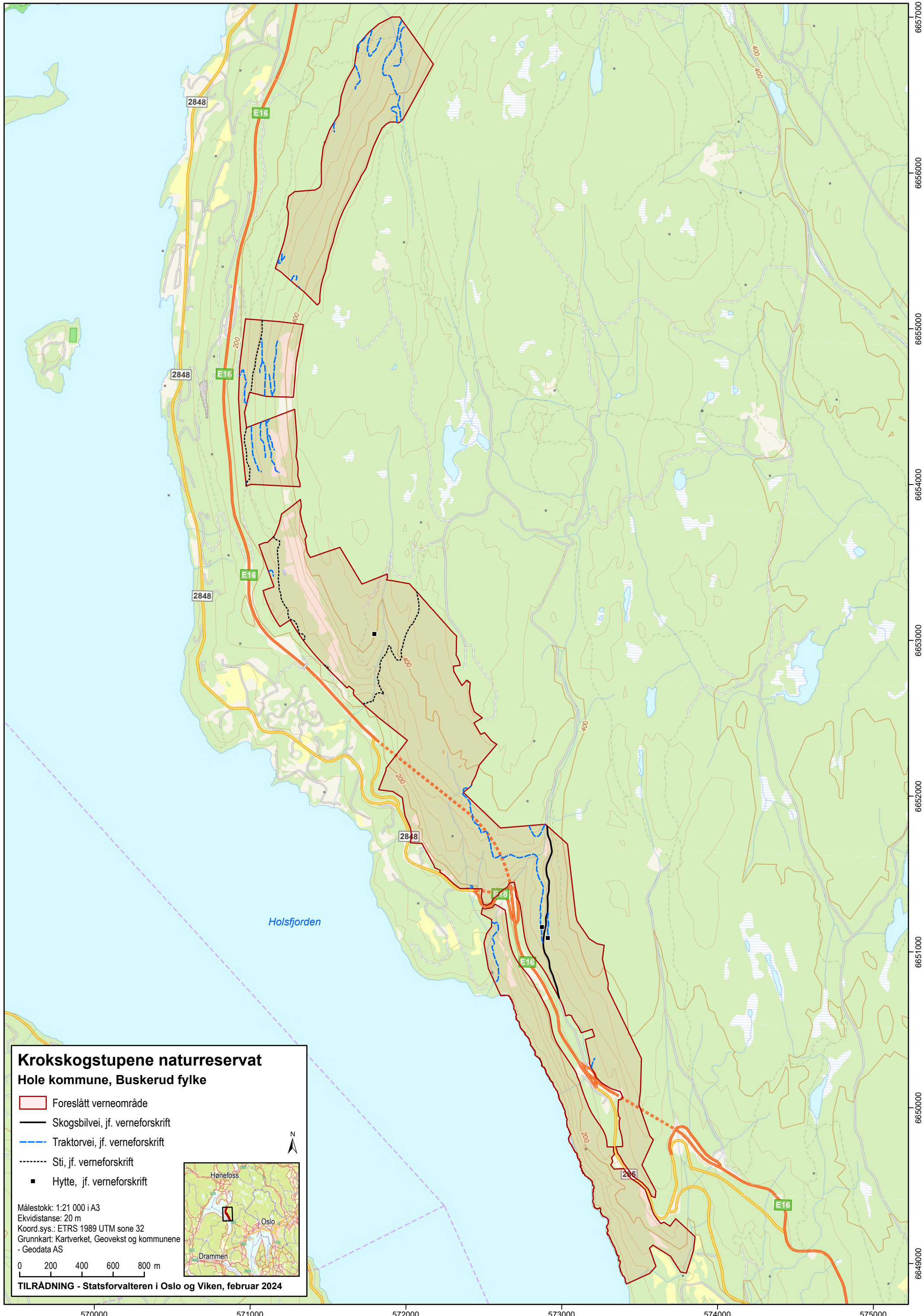
Det kan utarbeides forvaltningsplan med nærmere retningslinjer for forvaltning av naturreservatet. Forvaltningsplanen kan inneholde nærmere retningslinjer for gjennomføring av skjøtsel.

§ 11 Forvaltningsmyndighet






Miljødirektoratet fastsetter hvem som skal ha forvaltningsmyndighet etter denne forskriften.

§ 12 Ikrafttredelse

Denne forskriften trer i kraft straks.



Krokskogstupene naturreservat Hole kommune, Buskerud fylke

-  Foreslått verneområde
-  Skogsbilvei, jf. verneforskrift
-  Traktorvei, jf. verneforskrift
-  Sti, jf. verneforskrift
-  Hytte, jf. verneforskrift



Målestokk: 1:21 000 i A3
Ekvidistans: 20 m
Koord.sys.: ETRS 1989 UTM sone 32
Grunnkart: Kartverket, Geovekst og kommunene
- Geodata AS

0 200 400 600 800 m



TILRÅDNING - Statsforvalteren i Oslo og Viken, februar 2024

570000

571000

572000

573000

574000

575000

6657000

6656000

6655000

6654000

6653000

6652000

6651000

6650000

6649000

Forskrift om vern av Krokskogstupene naturreservat, Hole kommune, Buskerud

Fastsatt ved kongelig resolusjon [dato] med hjemmel i lov 19. juni 2009 nr. 100 om forvaltning av naturens mangfold (naturmangfoldloven) § 34, jf. § 37 og § 62. Fremmet av Klima- og miljødepartementet.

§ 1. (formål)

Formålet med naturreservatet er å bevare et skogområde som inneholder truet, sjelden og sårbar natur og som har særskilt betydning for biologisk mangfold.

Området innehar naturkvaliteter av høy verdi i både nasjonal og internasjonal sammenheng. Verdiane er i hovedsak knyttet til gammel og rik barskog, edellauvskog og blandingsskoger, rasmark og bekkekløfter hvor store deler er på kalkrik grunn. Området er svært variert og inneholder også et stort antall sårbare, sjeldne og truede karplanter, sopp, lav, fugl og insekter.

Det er en målsetting å beholde verneverdiene i mest mulig urørt tilstand og videreutvikle de.

§ 2. (geografisk avgrensning)

Naturreservatet berører følgende gnr./bnr.: 198/3, 198/4, 198/5, 198/7, 198/11, 198/43, 234/4, 234/6, 236/1, 236/2, 236/3, 236/16, 236/23, 236/29, 236/30, 236/208, 237/1, 237/2, 238/1.

Naturreservatet dekker et totalareal på 3737 daa. Grensene for naturreservatet går fram av kart datert Klima- og miljødepartementet [DATO] De nøyaktige grensene for naturreservatet skal avmerkes i marka. Knekkpunktene skal koordinatfestes.

Verneforskriften med kart oppbevares i Hole kommune, hos Statsforvalteren i Oslo og Viken, i Miljødirektoratet og i Klima- og miljødepartementet.

§ 3. (vernebestemmelser)

I naturreservatet må ingen foreta seg noe som forringer verneverdiene angitt i verneformålet.

I naturreservatet gjelder følgende vernebestemmelser:

- a. Vegetasjonen, herunder døde busker og trær, er vernet mot skade og ødeleggelse. Det er forbudt å fjerne planter og sopp inkludert lav eller deler av disse fra reservatet. Planting eller såing av trær og annen vegetasjon er forbudt.
- b. Dyrelivet, herunder reirplasser og hiområder, er vernet mot skade, ødeleggelse og unødig forstyrrelse. Utsetting av dyr er forbudt.
- c. Det må ikke iverksettes tiltak som kan endre naturmiljøet, som f.eks. oppføring av bygninger, anlegg, gjerder, eller andre varige eller midlertidige innretninger, parkering av campingvogner, brakker e.l., framføring av luftledninger, jordkabler og kloakkledninger, bygging av veier, drenering og annen form for tørlegging, uttak, oppfylling og lagring av masse, utslipp av kloakk eller annen form for forurensning, henleggelse av avfall, gjødsling, kalking og bruk av kjemiske bekjempingsmidler. Forsøpling er forbudt. Opplistingen av tiltak er ikke uttømmende.
- d. Bruk av naturreservatet til større arrangementer er forbudt.

§ 4. (generelle unntak fra vernebestemmelsene)

Vernebestemmelsene i § 3 annet ledd er ikke til hinder for:

- a. Sanking av bær og matsopp.
- b. Jakt, fangst og fiske i samsvar med gjeldende lovverk.
- c. Felling av store rovdyr i samsvar med gjeldende lovverk.
- d. Vedlikehold av hytter avmerket på vernekartet i henhold til tilstand på vernetidspunktet, samt rydding av vegetasjon inntil 2 dekar rundt hytta.
- e. Vedlikehold av eksisterende skogsbilvei i henhold til standard på vernetidspunktet.
- f. Rydding og vedlikehold av eksisterende stier avmerket på vernekartet.
- g. Vedlikehold av traktorveier og milorg-hytte avmerket på vernekartet, og andre anlegg og innretninger, i henhold til standard på vernetidspunktet.
- h. Drift og vedlikehold, samt istandsetting ved akutt utfall på eksisterende kraftledning i og inntil verneområdet.

- i. Oppgradering eller fornyelse av kraftledning i og inntil verneområdet for heving av spenningsnivå og økning av linetverrsnittet, når tiltaket ikke skader verneverdiene angitt i verneformålet nevneverdig.
- j. Beiting.
- k. Utsetting av saltsteiner.
- l. Oppsetting av midlertidige mobile jaktårn for storviltjakt og forsiktig rydding av kvist og småbusker i skuddfeltet.
- m. Nødvendig fjerning av greiner og trær som henger inn over vei eller veianlegg, eller utgjør en fare for trafikksikkerheten.

§ 5. (regulering av ferdsel)

All ferdsel skal skje varsomt og ta hensyn til vegetasjon, dyreliv og kulturminner.

I naturreservatet gjelder følgende bestemmelser om ferdsel:

- a. Motorisert ferdsel til lands er forbudt, herunder landing og start med luftfartøy.
- b. Utenom eksisterende veier, traktorveier og stier angitt på vernekart er sykling, ridning og bruk av hest forbudt.

§ 6. (generelle unntak fra ferdselsbestemmelsene)

Ferdselsbestemmelsene i § 5 er ikke til hinder for gjennomføring av militær operativ virksomhet og tiltak i forbindelse med ambulans-, politi-, brannvern-, rednings- og oppsynsvirksomhet, samt gjennomføring av skjøtsels- og forvaltningsoppgaver som er bestemt av forvaltningsmyndigheten. Unntaket gjelder ikke øvingsvirksomhet.

Ferdselsbestemmelsene i § 5 annet ledd er ikke til hinder for:

- a. Motorferdsel på eksisterende skogsbilvei jf. Vernekart.
- b. Nødvendig motorferdsel for uttransport av syke og skadde bufe. Kjøretøy som benyttes skal være skånsomt mot markoverflaten. Det skal gis melding til ansvarlig oppsyn for verneområdet i forkant av kjøring.
- c. Nødvendig uttransport av felt elg og hjort med lett beltekjøretøy som ikke setter varige spor i terrenget.
- d. Nødvendig uttransport av felt elg og hjort på traktorveier i naturreservatet avmerket på vernekartet.
- e. Nødvendig motorferdsel i forbindelse med akutt utfall eller fare for akutt utfall på eksisterende energi- og kraftanlegg. Ved bruk av motorisert transport skal det i etterkant sendes melding til forvaltningsmyndigheten.
- f. Landing og start med Forsvarets luftfartøy.

§ 7. (spesifiserte dispensasjonsbestemmelser)

Forvaltningsmyndigheten kan etter søknad gi dispensasjon til:

- a. Istandsetting og vedlikehold og skjøtsel av kulturminner.
- b. Tiltak i forbindelse med forvaltning av vilt og fisk.
- c. Oppsetting av gjerde for husdyrbeite.
- d. Merking og rydding av nye stier.
- e. Tiltak mot ras og skred og rydding av vegetasjon som utgjør en sikkerhetsrisiko langs E16 og fv. 285
- f. Nødvendige tiltak innenfor naturreservatet for vedlikehold av E16 og fv. 285
- g. Etablering av mindre tiltak som er nødvendige ved utbygging av ny E16, og bruk av fv285 som omkjøringsvei.
- h. Avgrenset bruk av reservatet for aktiviteter nevnt i § 3 andre ledd bokstav d.
- i. oppgradering og fornyelse av kraftledninger som ikke faller inn under § 4 bokstav h
- j. Nødvendig motorferdsel på traktorvei for transport av maskiner og uttransport av tømmer gjennom naturreservatet fra bakenforliggende skog.
- k. Nødvendig motorferdsel i forbindelse med aktiviteter etter § 4 bokstav d, g, h, i og k og § 7 bokstav a, b, c, e, f, g og i.

§ 8. (generelle dispensasjonsbestemmelser)

Forvaltningsmyndigheten kan gjøre unntak fra forskriften dersom det ikke strider mot vernevedtakets formål og ikke kan påvirke verneverdiene nevneverdig, eller dersom sikkerhetshensyn eller hensynet til vesentlige samfunnsinteresser gjør det nødvendig, jf. naturmangfoldloven § 48.

§ 9. (skjøtsel)

Forvaltningsmyndigheten, eller den forvaltningsmyndigheten bestemmer, kan iverksette tiltak for å opprettholde eller oppnå den natur- eller kulturtilstand som er formålet med vernet, jf. naturmangfoldloven § 47.

§ 10. (forvaltningsplan)

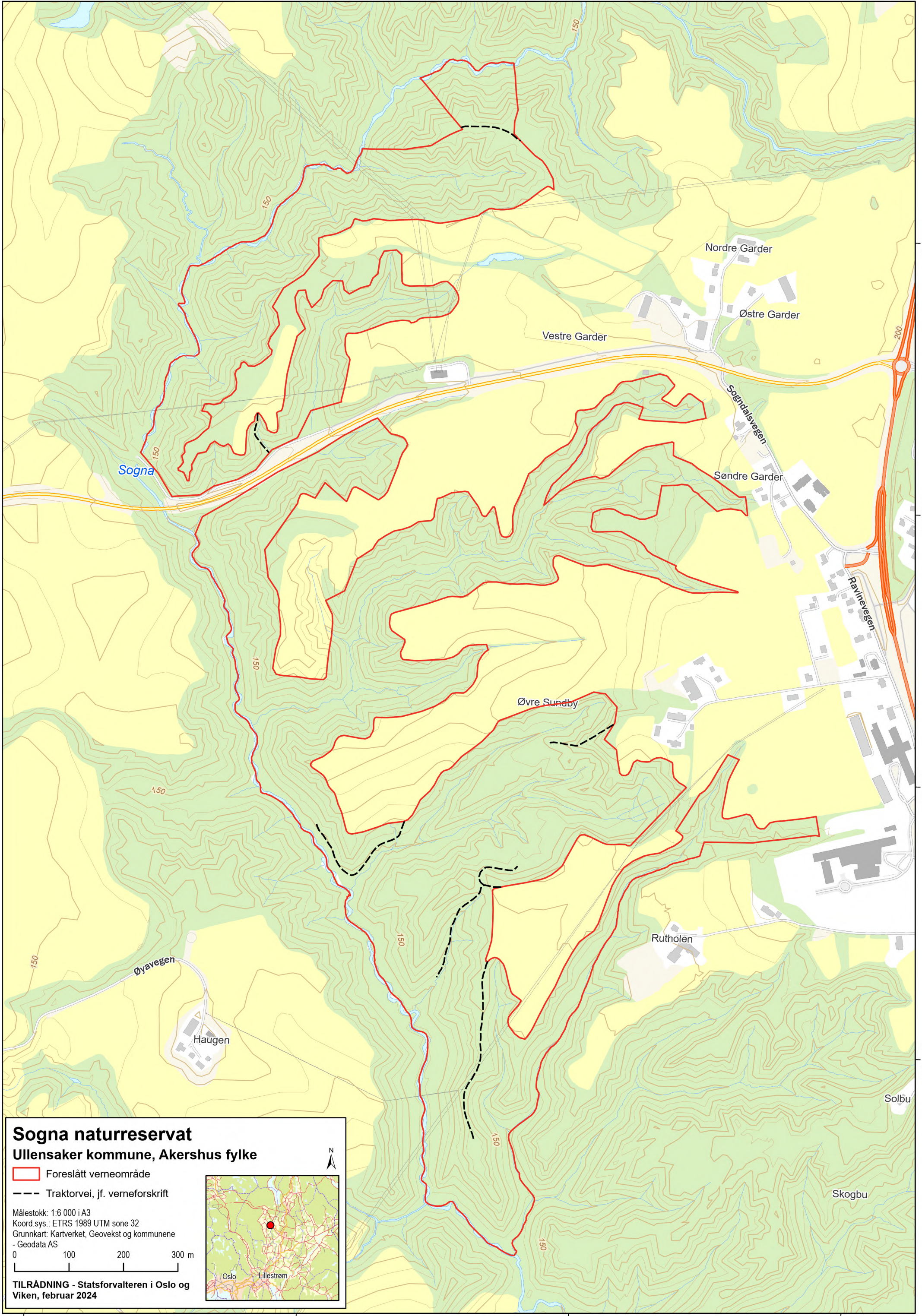
Det kan utarbeides forvaltningsplan med nærmere retningslinjer for forvaltning av naturreservatet. Forvaltningsplanen kan inneholde nærmere retningslinjer for gjennomføring av skjøtsel.

§ 11. (forvaltningsmyndighet)

Miljødirektoratet fastsetter hvem som skal ha forvaltningsmyndighet etter denne forskriften.

§ 12. (ikraftredelse)

Denne forskriften trer i kraft straks.




Sogna naturreservat
 Ullensaker kommune, Akershus fylke

Foreslått verneområde
 Traktorvei, jf. verneforskrift

Målestokk: 1:6 000 i A3
 Koord.sys.: ETRS 1989 UTM sone 32
 Grunnkart: Kartverket, Geovekst og kommunene
 - Geodata AS

0 100 200 300 m

TILRÅDNING - Statsforvalteren i Oslo og Viken, februar 2024



613000 613500 614000 614500 6673500 6674000 6674500 6675000

Forskrift om vern av Sogna naturreservat, Ullensaker kommune, Akershus

Fastsatt ved kongelig resolusjon [dato] med hjemmel i lov 19. juni 2009 nr. 100 om forvaltning av naturens mangfold (naturmangfoldloven) § 34, jf. § 37 og § 62. Fremmet av Klima- og miljødepartementet.

§ 1 Formål

Formålet med forskriften er å bevare et nasjonalt viktig område som inneholder sjelden natur med særskilt betydning for biologisk mangfold, samt ivareta en viktig geologisk forekomst i form av deler av en større ravinestruktur.

Skogen består av lavereliggende, høyproduktiv og gammel gran- og gråor-heggeskog med sterk kildepåvirkning, og innehar store mengder død ved.

Området har naturkvaliteter som kan oppnå naturskogstilstand ved skjøtsel eller fri utvikling.

Det er en målsetting å beholde verneverdiene i mest mulig urørt tilstand og videreutvikle de.

§ 2 Geografisk avgrensning

Naturreservatet berører følgende gnr./bnr.: Ullensaker kommune: 163/1, 163/16, 164/4, 164/6, 164/7, 165/1, 165/5, 166/1, 166/2.

Naturreservatet dekker et totalareal på 733 daa. Grensene for naturreservatet går fram av kart datert Klima- og miljødepartementet xxxxxx. De nøyaktige grensene for naturreservatet skal avmerkes i marka. Knekkpunktene skal koordinatfestes.

Verneforskriften med kart oppbevares i Ullensaker kommune, hos Statsforvalteren i Oslo og Viken, i Miljødirektoratet og i Klima- og miljødepartementet.

§ 3 Vernebestemmelser

I naturreservatet må ingen foreta seg noe som forringer verneverdiene angitt i verneformålet.

I naturreservatet gjelder følgende vernebestemmelser

- a. vegetasjonen, herunder døde busker og trær, er vernet mot skade og ødeleggelse. Det er forbudt å fjerne planter og sopp inkludert lav eller deler av disse fra reservatet. Planting eller såing av trær og annen vegetasjon er forbudt
- b. dyrelivet, herunder reirplasser og hiområder, er vernet mot skade, ødeleggelse og unødig forstyrrelse. Utsetting av dyr er forbudt
- c. det må ikke iverksettes tiltak som kan endre naturmiljøet, som f.eks. oppføring av bygninger, anlegg, gjerder, eller andre varige eller midlertidige innretninger, parkering av campingvogner, brakker e.l., opplag av båter, framføring av luftledninger, jordkabler og kloakkledninger, bygging av veier, drenering og annen form for tørrlegging, uttak, oppfylling og lagring av masse, utslipp av kloakk eller annen form for forurensning, henleggelse av avfall, gjødsling, kalking og bruk av kjemiske bekjempingsmidler. Forsøpling er forbudt. Oppstillingen av tiltak er ikke uttømmende
- d. bruk av naturreservatet til større arrangementer er forbudt

§ 4 Generelle unntak fra vernebestemmelsene

Vernebestemmelsene i § 3 annet ledd er ikke til hinder for

- a. sanking av bær og matsopp
- b. jakt, fangst og fiske i samsvar med gjeldende lovverk
- c. felling av store rovdyr i samsvar med gjeldende lovverk
- d. vedlikehold av eksisterende anlegg og innretninger i henhold til standard på vernetidspunktet
- e. skånsom beiting som ikke er til skade for verneformålet
- f. utsetting av saltsteiner
- g. nødvendig rydding av vegetasjon i en sone på inntil 5 meter fra jordekant av hensyn til alminnelig jordbruksdrift.
- h. drift og vedlikehold, samt istandsetting ved akutt utfall på eksisterende energi- og kraftanlegg i og inntil verneområdet

- i. oppgradering eller fornyelse av kraftledninger for heving av spenningsnivå og økning av linetverrsnittet, når tiltaket ikke skader verneverdiene angitt i verneformålet nevneverdig

§ 5 Regulering av ferdsel

All ferdsel skal skje varsomt og ta hensyn til vegetasjon, dyreliv og kulturminner.

I naturreservatet gjelder følgende bestemmelser om ferdsel

- a. motorisert ferdsel til lands og til vanns er forbudt, herunder landing og start med luftfartøy
- b. sykling, ridning og bruk av hest er forbudt utenom traktorveier avmerket på vernekartet

§ 6 Generelle unntak fra ferdselsbestemmelsene

Ferdselsbestemmelsene i § 5 er ikke til hinder for gjennomføring av militær operativ virksomhet og tiltak i forbindelse med ambulanse-, politi-, brannvern-, rednings- og oppsynsvirksomhet, samt gjennomføring av skjøtsels- og forvaltningsoppgaver som er bestemt av forvaltningsmyndigheten. Unntaket gjelder ikke øvingsvirksomhet.

Ferdselsbestemmelsene i § 5 annet ledd er ikke til hinder for

- a. nødvendig motorferdsel for uttransport av syke og skadde bufe. Kjøretøy som benyttes skal være skånsomt mot markoverflaten. Det skal gis melding til ansvarlig oppsyn for verneområdet i forkant av kjøring
- b. nødvendig uttransport av felt elg og hjort med lett beltekjøretøy som ikke setter varige spor i terrenget
- c. landing og start med Forsvarets luftfartøy
- d. nødvendig motorferdsel i forbindelse med akutt utfall eller fare for akutt utfall på eksisterende energi- og kraftanlegg. Ved bruk av motorisert transport skal det i etterkant sendes melding til forvaltningsmyndigheten.

§ 7 Spesifiserte dispensasjonsbestemmelser

Forvaltningsmyndigheten kan etter søknad gi dispensasjon til

- a. istandsetting og vedlikehold og skjøtsel av kulturminner
- b. tiltak i forbindelse med forvaltning av vilt og fisk
- c. nødvendig uttransport av felt elg og hjort med andre kjøretøy enn lett beltekjøretøy som nevnt i § 6 andre ledd bokstav b
- d. avgrenset bruk av reservatet for aktiviteter nevnt i § 3 andre ledd bokstav d
- e. oppsetting og vedlikehold av gjerder
- f. nødvendig vedlikehold av eksisterende dreneringsgrøfter som munner ut i reservatet og som er i bruk på vernetidspunktet
- g. prøvetaking av vann og ferskvannsbiologiske undersøkelser som inngår i pålagt miljøovervåking etter annet regelverk
- j. felling eller ringbarking av enkelttrær og store greiner som vanskeliggjør jordbruksdrift, og som ikke fanges opp av bestemmelser i § 4 bokstav g. Felt virke skal bli liggende som død ved i reservatet
- k. oppgradering og fornyelse av kraftledninger som ikke faller inn under § 4
- l. nødvendig motorferdsel på traktorvei over gnr/bnr. 166/1 for transport av maskiner og uttransport av tømmer gjennom naturreservatet fra bakenforliggende skog
- m. nødvendig motorferdsel i forbindelse med drift og vedlikehold, samt oppgradering og fornyelse av eksisterende kraftledning
- n. nødvendig motorferdsel i forbindelse med aktiviteter etter § 7 a, b, e, f.

§ 8 Generelle dispensasjonsbestemmelser

Forvaltningsmyndigheten kan gjøre unntak fra forskriften dersom det ikke strider mot vernevedtakets formål og ikke kan påvirke verneverdiene nevneverdig, eller dersom sikkerhetshensyn eller hensynet til vesentlige samfunnsinteresser gjør det nødvendig, jf. naturmangfoldloven § 48.

§ 9 Skjøtsel

Forvaltningsmyndigheten, eller den forvaltningsmyndigheten bestemmer, kan iverksette tiltak for å opprettholde eller oppnå den natur- eller kulturtilstand som er formålet med vernet, jf. naturmangfoldloven § 47.

§ 10 *Forvaltningsplan*

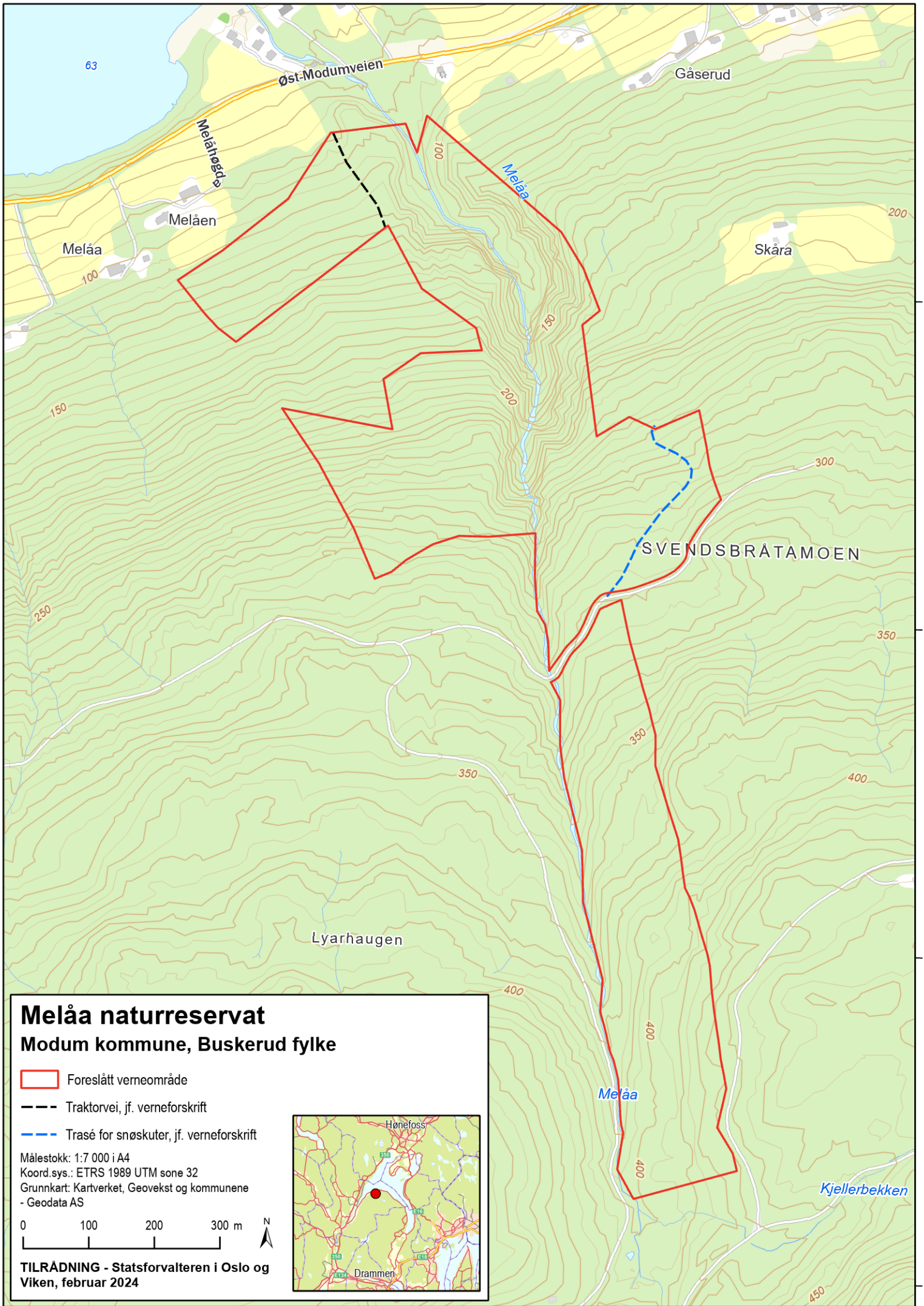
Det kan utarbeides forvaltningsplan med nærmere retningslinjer for forvaltning av naturreservatet. Forvaltningsplanen kan inneholde nærmere retningslinjer for gjennomføring av skjøtsel.

§ 11 *Forvaltningsmyndighet*

Miljødirektoratet fastsetter hvem som skal ha forvaltningsmyndighet etter denne forskriften.

§ 12 *Ikraftredelse*

Denne forskriften trer i kraft straks.



63

Øst-Modumveien

Gåserud

Melåhøgda

Melåen

Melåa

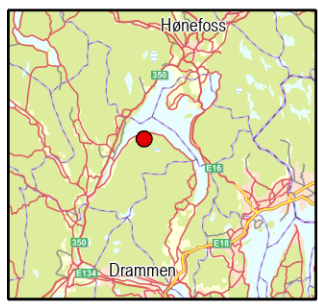
Skåra

SVENDSBRÅTAMOEN

Lyarhaugen

Melåa

Kjellerbekken



561000

561500

562000

6653000

6652500

6652000

6651500

Forskrift om vern av Melåa naturreservat, Modum kommune, Buskerud fylke

Fastsatt ved kongelig resolusjon [dato] med hjemmel i lov 19. juni 2009 nr. 100 om forvaltning av naturens mangfold (naturmangfoldloven) § 34, og § 62. Fremmet av Klima- og miljødepartementet.

§ 1 Formål

Formålet med forskriften er å bevare et område som representerer en bestemt type natur i form av en bekkekløft med eldre tørr kalkgranskog, rik edelløvskog og velutviklet boreonemoral blandingsskog med heterogen treslagssammensetning. Videre er formålet å bevare et område som har særskilt betydning for biologisk mangfold ved at det har et rikt artsmangfold med flere sjeldne, sårbare og truede arter.

Det er en målsetting å beholde verneverdiene i mest mulig urørt tilstand, og eventuelt videreutvikle dem.

§ 2 Geografisk avgrensning

Naturreservatet berører følgende gnr./bnr.: Modum kommune: 9/7, 9/5, 10/1, 10/2, 10/12.

Naturreservatet dekker et totalareal på 409 daa. Grensene for naturreservatet går fram av kart datert Klima- og miljødepartementet [dato] De nøyaktige grensene for naturreservatet skal avmerkes i marka. Knekkpunktene skal koordinatfestes.

Verneforskriften med kart oppbevares i Modum kommune, hos Statsforvalteren i Oslo og Viken, i Miljødirektoratet og i Klima- og miljødepartementet.

§ 3 Vernebestemmelser

I naturreservatet må ingen foreta seg noe som forringer verneverdiene angitt i verneformålet.

I naturreservatet gjelder følgende vernebestemmelser

- a. vegetasjonen, herunder døde busker og trær, er vernet mot skade og ødeleggelse. Det er forbudt å fjerne planter og sopp inkludert lav eller deler av disse fra reservatet. Planting eller såing av trær og annen vegetasjon er forbudt
- b. dyrelivet, herunder reirplasser og hiområder, er vernet mot skade, ødeleggelse og unødig forstyrrelse. Utsetting av dyr er forbudt
- c. det må ikke iverksettes tiltak som kan endre naturmiljøet, som f.eks. oppføring av bygninger, anlegg, gjerder, eller andre varige eller midlertidige innretninger, parkering av campingvogner, brakker e.l., framføring av luftledninger, jordkabler og kloakkledninger, bygging av veier, drenering og annen form for tørrlegging, uttak, oppfylling og lagring av masse, utslipp av kloakk eller annen form for forurensning, henleggelse av avfall, gjødsling, kalking og bruk av kjemiske bekjempingsmidler. Forsøpling er forbudt. Opplistingen av tiltak er ikke uttømmende
- d. bruk av naturreservatet til større arrangementer er forbudt

§ 4 Generelle unntak fra vernebestemmelsene

Vernebestemmelsene i § 3 annet ledd er ikke til hinder for

- a. sanking av bær og matsopp
- b. jakt, fangst og fiske i samsvar med gjeldende lovverk
- c. felling av store rovdyr i samsvar med gjeldende lovverk
- d. rydding, merking og vedlikehold av eksisterende stier
- e. beiting
- f. utsetting av saltsteiner
- g. vedlikehold av eksisterende traktorvei og trasé for snøskuter, avmerket på vernekart, i henhold til tilstanden på vernetidspunktet.
- h. oppsetting av midlertidige mobile jakttårn for storviltjakt
- i. forsiktig rydding av småkvist i skuddfeltet i forbindelse med storviltjakt
- j. bålbrekking med tørrkvist fra bakken eller medbrakt ved, i samsvar med gjeldende lovverk
- k. vedlikehold av eksisterende gjerder, brønner og andre anlegg og innretninger i henhold til standard på vernetidspunktet

§ 5 Regulering av ferdsel

All ferdsel skal skje varsomt og ta hensyn til vegetasjon, dyreliv og kulturminner.

I naturreservatet gjelder følgende bestemmelser om ferdsel

- a. motorisert ferdsel til lands og til vanns er forbudt, herunder landing og start med luftfartøy
- b. sykling, ridning og bruk av hest er forbudt utenom eksisterende veier og stier.

§ 6 Generelle unntak fra ferdselsbestemmelsene

Ferdselsbestemmelsene i § 5 er ikke til hinder for gjennomføring av militær operativ virksomhet og tiltak i forbindelse med ambulanse-, politi-, brannvern-, rednings- og oppsynsvirksomhet, samt gjennomføring av skjøtsels- og forvaltningsoppgaver som er bestemt av forvaltningsmyndigheten. Unntaket gjelder ikke øvingsvirksomhet.

Ferdselsbestemmelsene i § 5 annet ledd er ikke til hinder for

- a. nødvendig motorferdsel for uttransport av syke og skadde bufe. Kjøretøy som benyttes skal være skånsomt mot markoverflaten. Det skal gis melding til ansvarlig oppsyn for verneområdet i forkant av kjøring.
- b. nødvendig uttransport av felt elg, hjort og villsvin med lett beltekjøretøy som ikke setter varige spor i terrenget
- c. nødvendig motorferdsel med traktor og ATV for uttransport av felt elg, hjort og villsvin på traktorvei og trasé for snøskuter, avmerket på vernekartet.
- d. nødvendig motorferdsel på traktorvei avmerket på vernekart for utkjøring av bakenforliggende skog
- e. landing og start med Forsvarets luftfartøy

§ 7 Spesifiserte dispensasjonsbestemmelser

Forvaltningsmyndigheten kan etter søknad gi dispensasjon til

- a. istandsetting og vedlikehold og skjøtsel av kulturminner.
- b. tiltak i forbindelse med forvaltning av vilt og fisk
- c. nødvendig uttransport av felt elg, hjort og villsvin med andre kjøretøy enn lett beltekjøretøy som nevnt i § 6 andre ledd bokstav b
- d. merking og rydding av nye stier
- e. avgrenset bruk av reservatet for aktiviteter nevnt i § 3 andre ledd bokstav d
- f. oppsetting av nye gjerder
- g. nødvendig motorferdsel i naturreservatet i forbindelse med oppgradering av tilgrensende skogsbilvei og bru over Melåa, avmerket på vernekart.
- h. nødvendig motorferdsel med snøscooter på trasé avmerket på vernekart, i forbindelse med løypekjøring.
- i. oppgraving og reparasjon av eksisterende vannledninger.
- j. nødvendig motorferdsel i forbindelse med aktiviteter etter § 4 bokstav g og k, og § 7 bokstav b, f, og i.

§ 8 Generelle dispensasjonsbestemmelser

Forvaltningsmyndigheten kan gjøre unntak fra forskriften dersom det ikke strider mot vernevedtakets formål og ikke kan påvirke verneverdiene nevneverdig, eller dersom sikkerhetshensyn eller hensynet til vesentlige samfunnsinteresser gjør det nødvendig, jf. naturmangfoldloven § 48.

§ 9 Skjøtsel

Forvaltningsmyndigheten, eller den forvaltningsmyndigheten bestemmer, kan iverksette tiltak for å opprettholde eller oppnå den natur- eller kulturtilstand som er formålet med vernet, jf. naturmangfoldloven § 47.

§ 10 Forvaltningsplan

Det kan utarbeides forvaltningsplan med nærmere retningslinjer for forvaltning av naturreservatet. Forvaltningsplanen kan inneholde nærmere retningslinjer for gjennomføring av skjøtsel.

§ 11 Forvaltningsmyndighet

Miljødirektoratet fastsetter hvem som skal ha forvaltningsmyndighet etter denne forskriften.

§ 12 *Ikrafttredelse*

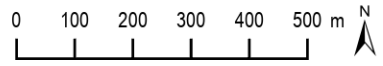
Denne forskriften trer i kraft straks.

Fjella og Burumtjern naturreservat

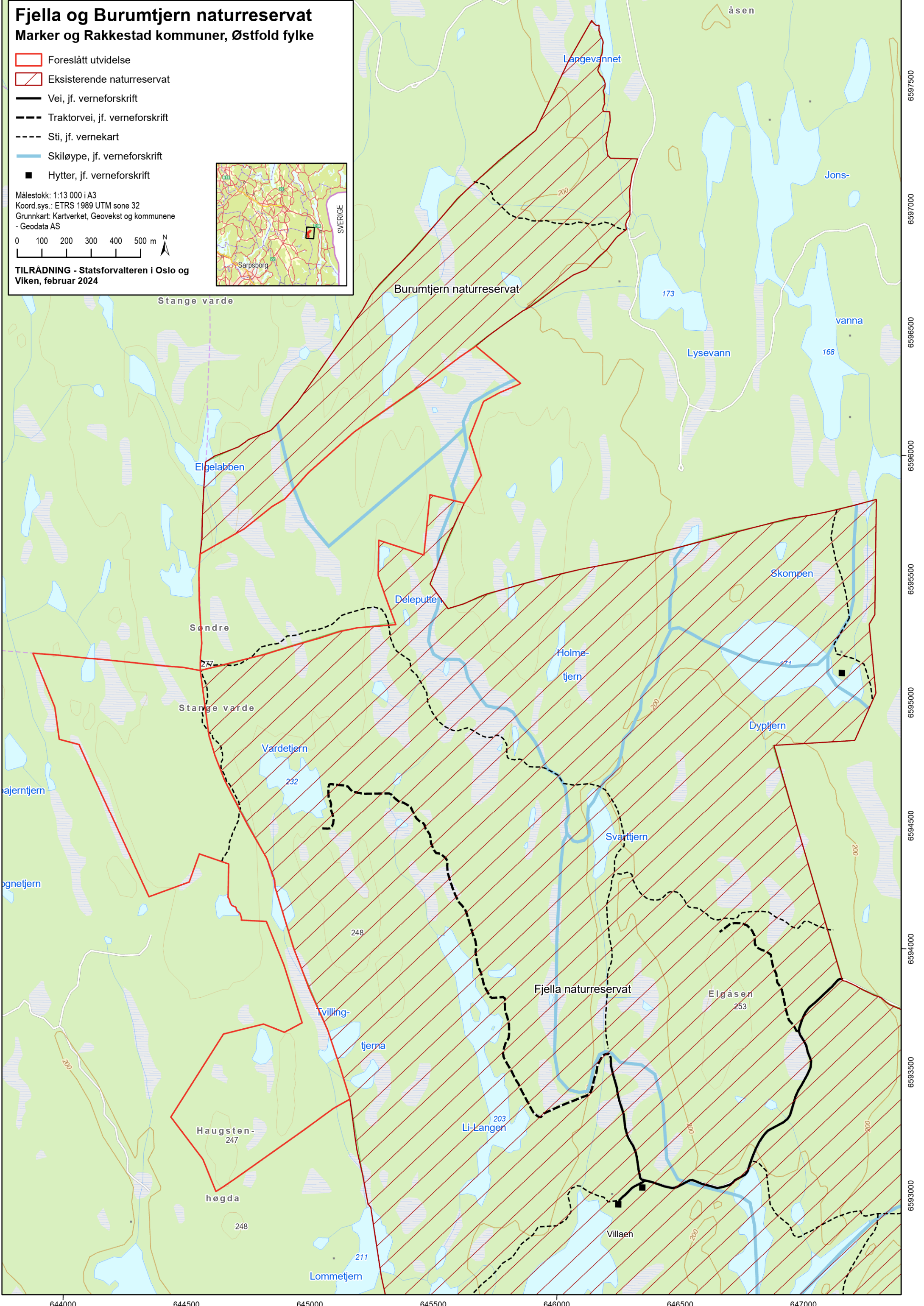
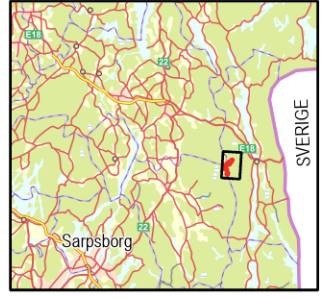
Marker og Rakkestad kommuner, Østfold fylke

-  Foreslått utvidelse
-  Eksisterende naturreservat
-  Vei, jf. verneforskrift
-  Traktorvei, jf. verneforskrift
-  Sti, jf. vernekart
-  Skiløype, jf. verneforskrift
-  Hytter, jf. verneforskrift

Målestokk: 1:13 000 i A3
Koord.sys.: ETRS 1989 UTM sone 32
Grunnkart: Kartverket, Geovekst og kommunene
- Geodata AS



TILRÅDNING - Statsforvalteren i Oslo og Viken, februar 2024



644000 644500 645000 645500 646000 646500 647000 6593000 6593500 6594000 6594500 6595000 6595500 6596000 6596500 6597000 6597500

Forskrift om vern av Fjella og Burumtjern naturreservat, Marker og Rakkestad kommuner, Østfold

Fastsatt ved kongelig resolusjon [dato] med hjemmel i lov 19. juni 2009 nr. 100 om forvaltning av naturens mangfold (naturmangfoldloven) § 34, jf. § 37 og § 62. Fremmet av Klima- og miljødepartementet.

§ 1 Formål

Formålet med forskriften er å bevare et større område med eldre furu- og granskog med de naturlige forekommende arter, naturtyper og økologiske prosesser. Reservatet er et referanseområde for denne naturtypen og er av særskilt naturvitenskapelig verdi. Området har særskilt betydning for biologisk mangfold med forekomst av sjeldne og sårbare arter og naturtyper.

Det er en målsetting å beholde verneverdiene i mest mulig urørt tilstand, og eventuelt videreutvikle dem.

§ 2 Geografisk avgrensing

Naturreservatet berører følgende gnr./bnr.: Marker kommune: 29/1, 29/2, 32/1, 32/2, 84/1, 85/1, 86/1, 86/2 og 86/7. Rakkestad kommune: 42/3, 45/2, 45/4, 45/5, 45/6, 45/8, 45/10, 45/11, 45/12, 46/6, 46/7, 46/10, 46/19, 46/21 og 46/22.

Naturreservatet dekker et totalareal på 19 772 dekar.

Grensene for naturreservatet går fram av kart datert Klima- og miljødepartementet [dato]. De nøyaktige grensene for naturreservatet skal avmerkes i marka. Knekkpunktene skal koordinatfestes.

Verneforskriften med kart oppbevares i Marker og Rakkestad kommuner, hos Statsforvalteren i Oslo og Viken, i Miljødirektoratet og i Klima- og miljødepartementet.

§ 3 Vernebestemmelser

I naturreservatet må ingen foreta noe som forringer verneverdiene angitt i verneformålet.

I naturreservatet gjelder følgende bestemmelser:

- a. Vegetasjonen, herunder døde busker og trær, er vernet mot skade og ødeleggelse. Det er forbudt å fjerne planter og sopp inkludert lav eller deler av disse fra naturreservatet. Planting eller såing av trær og annen vegetasjon er forbudt.
- b. Dyrelivet, herunder reirplasser og hiområder, er vernet mot skade, ødeleggelse og unødig forstyrrelse. Utsetting av dyr er forbudt.
- c. Området er vernet mot ethvert tiltak som kan endre naturmiljøet, som f.eks. oppføring av bygninger, anlegg, gjerder, andre varige eller midlertidige innretninger, parkering av campingvogner, brakker e.l., framføring av luftledninger, jordkabler, kloakkledninger, bygging av veier, drenering eller annen form for tørrlegging, uttak, oppfylling og lagring av masse, utføring av kloakk eller andre konsentrerte forurensningstilførsler, henleggelse av avfall, gjødsling, kalking eller bruk av kjemiske bekjempingsmidler. Forsøpling er forbudt. Opplistingen av tiltak er ikke uttømmende.
- d. Bruk av naturreservatet til teltleirer, idrettsarrangementer eller andre større arrangementer er forbudt.

§ 4 Generelle unntak fra vernebestemmelsene

Vernebestemmelsene i § 3 annet ledd er ikke til hinder for

- a. sanking av bær og matsopp
- b. jakt, fangst og fiske i samsvar med gjeldende lovverk
- c. utsetting av saltsteiner
- d. oppsetting og bruk av midlertidige, mobile jakttårn for storviltjakt i en periode fra 2 uker før jaktstart til 2 uker etter avsluttet jakt samme jakt sesong
- e. skadefelling av store rovdyr i samsvar med gjeldende lovverk
- f. beiting
- g. istandsetting og vedlikehold av eksisterende bygninger, anlegg og andre innretninger

- h. istandsetting og vedlikehold av eksisterende reguleringsinstallasjoner. Det er ikke tillatt å øke øvre eller senke nedre kotehøyde for reguleringssonen
- i. vedlikehold av eksisterende veger inntegnet på vernekartet, i henhold til standard på vernetidspunktet
- j. vedlikehold i form av vegetasjonsrydding av eksisterende traktorspor inntegnet på vernekartet for utkjøring av felt storvilt
- k. hogst av trær i en sone på inntil 30 meter rundt eksisterende hytter og inntil 50 meter rundt Frønesvillaen.
- l. bålbrekking med tørrkvist og medbrakt ved, som ikke påfører fjelloverflater skade og som er i samsvar med gjeldende lovverk
- m. fortøyning av en båt ved Frønesjøen og en båt ved Langvannet
- n. rydding, merking, skilting og vedlikehold av eksisterende stier, skiløyper og klopper angitt på vernekartet, i henhold til standard på vernetidspunktet.

§ 5 Regulering av ferdsel

All ferdsel skal skje varsomt og ta hensyn til vegetasjon, dyreliv og kulturminner.

I naturreservatet gjelder følgende bestemmelser om ferdsel:

- a. Motorisert ferdsel til lands og til vanns er forbudt, herunder start og landing med luftfartøy.
- b. Bruk av sykkel og ridning er forbudt, med unntak for på vei og sti ved Burumbekken avmerket på vernekartet.

§ 6 Generelle unntak fra ferdselsbestemmelsene

Ferdselsbestemmelsene i § 5 er ikke til hinder for gjennomføring av militær operativ virksomhet og tiltak i forbindelse med ambulanse-, politi-, brannvern-, rednings- og oppsynsvirksomhet, samt gjennomføring av skjøtsels- og forvaltningsoppgaver som er bestemt av forvaltningsmyndigheten. Unntaket gjelder ikke øvingsvirksomhet.

Ferdselsbestemmelsene i § 5 annet ledd er ikke til hinder for

- a. nødvendig motorferdsel i forbindelse med uttransport av syke og skadde bufe. Kjøretøy som benyttes skal være skånsomt mot markoverflaten. Det skal gis melding til ansvarlig oppsyn for verneområdet i forkant av kjøring
- b. nødvendig uttransport av felt elg, hjort, villsvin og store rovdyr med lett beltekjøretøy som ikke setter varige spor i terrenget
- c. preparering av skiløype langs trasé inntegnet på vernekartet med snøskuter eller andre prepareringsmaskiner med tilsvarende bredde
- d. nødvendig motorferdsel på eksisterende vei til hytter ved Frønesjøen og i forbindelse med jakt på hjortevilt, for grunneieren og den grunneieren gir tillatelse
- e. nødvendig motorferdsel på eksisterende vei til eiendommen gnr./bnr. 45/13
- f. landing og start med Forsvarets luftfartøy.

§ 7 Spesifiserte dispensasjonsbestemmelser

Forvaltningsmyndigheten kan etter søknad gi dispensasjon til

- a. avgrenset bruk av naturreservatet for aktiviteter nevnt i § 3 andre ledd bokstav d
- b. istandsetting, vedlikehold og skjøtsel av kulturminner
- c. tiltak i forbindelse med forvaltning av vilt og fisk
- d. oppsetting av gjerder i forbindelse med beiting
- e. nødvendig uttransport av felt elg, hjort, villsvin og store rovdyr med annet kjøretøy enn lett beltekjøretøy som nevnt i § 6 andre ledd bokstav b
- f. bruk av naturreservatet til miljøtilpasset reiselivsvirksomhet
- g. enkel opprustning av løypetraseer
- h. gjenoppføring av bygninger som går tapt ved brann eller naturskade
- i. nødvendig motorferdsel i forbindelse med aktiviteter nevnt i § 4 bokstav c, g, h og i, og § 7 bokstav b, c, d, g og h

- j. nødvendig motorferdsel i forbindelse med transport av materialer med snøskuter på frossen og snødekt mark fra Klemma til eksisterende hytte på gnr./bnr. 45/6.

§ 8 Generelle dispensasjonsbestemmelser

Forvaltningsmyndigheten kan gjøre unntak fra forskriften dersom det ikke strider mot vernevedtakets formål og ikke kan påvirke verneverdiene nevneverdig, eller dersom sikkerhetshensyn eller hensynet til vesentlige samfunnsinteresser gjør det nødvendig, jf. naturmangfoldloven § 48.

§ 9 Skjøtsel

Forvaltningsmyndigheten, eller den forvaltningsmyndigheten bestemmer, kan iverksette tiltak for å opprettholde eller oppnå den natur- eller kulturtilstand som er formålet med vernet, i henhold til naturmangfoldloven § 47.

§ 10 Forvaltningsplan

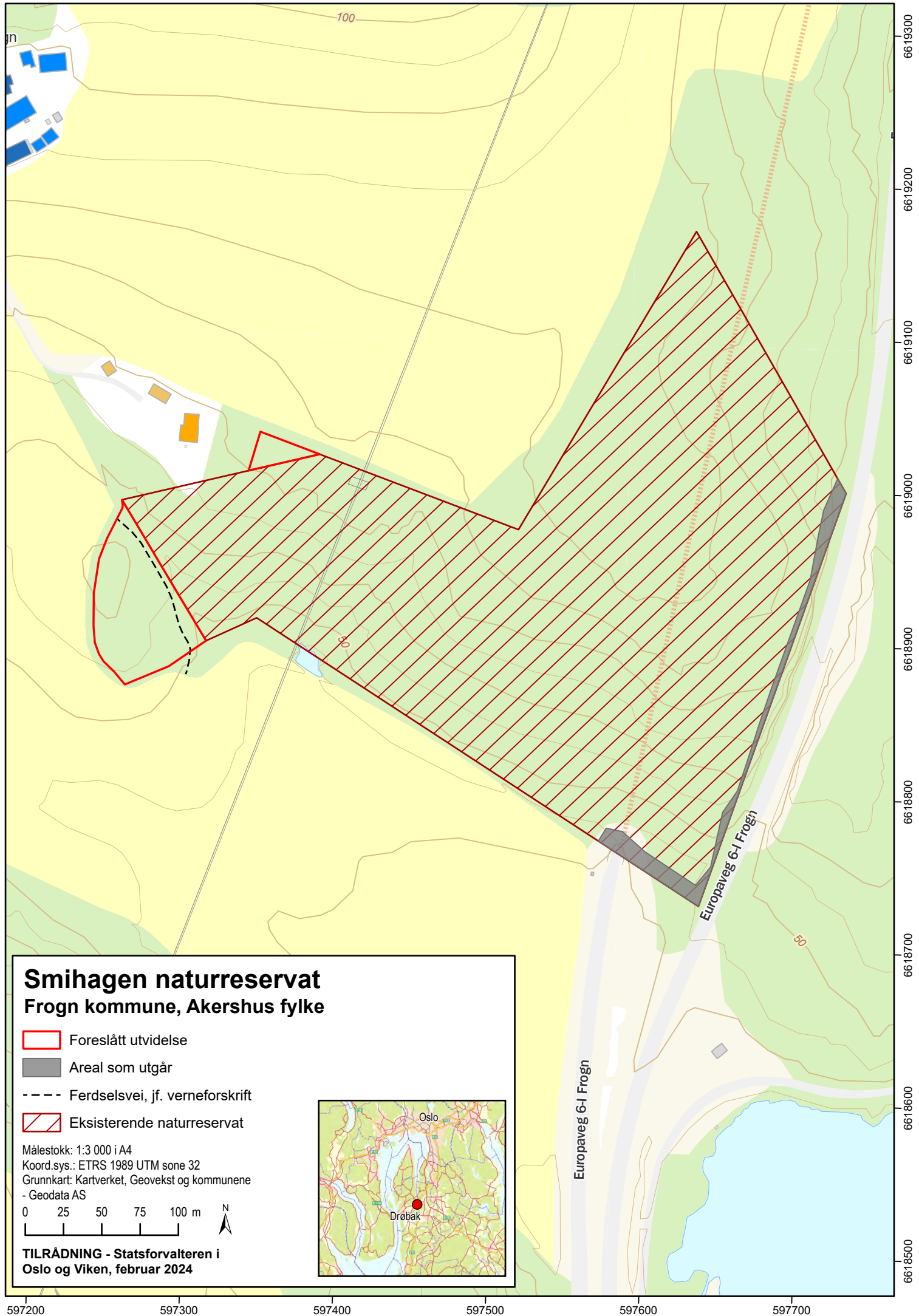
Det kan utarbeides forvaltningsplan med nærmere retningslinjer for forvaltning av naturreservatet. Forvaltningsplanen kan inneholde nærmere retningslinjer for gjennomføring av skjøtsel.

§ 11 Forvaltningsmyndighet





Miljødirektoratet fastsetter hvem som er forvaltningsmyndighet etter denne forskriften. Miljødirektoratet kan delegerer myndigheten til kommuner som samtykker til det.

§ 12 Ikrafttredelse

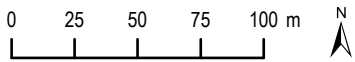
Denne forskriften trer i kraft straks. Samtidig oppheves Forskrift 13. desember 2013 nr. 1458 om vern av Fjella naturreservat, Marker og Rakkestad kommuner, og Forskrift 23. juni 2020 nr. 1320 om vern av Burumtjern naturreservat, Marker.



Smihagen naturreservat Frogn kommune, Akershus fylke

-  Foreslått utvidelse
-  Areal som utgår
-  Fersdselsvei, jf. verneforskrift
-  Eksisterende naturreservat

Målestokk: 1:3 000 i A4
Koord.sys.: ETRS 1989 UTM sone 32
Grunnkart: Kartverket, Geovekst og kommunene
- Geodata AS



**TILRÅDNING - Statsforvalteren i
Oslo og Viken, februar 2024**



Forskrift om vern av Smihagen naturreservat, Frogn kommune, Akershus

Fastsatt ved kongelig resolusjon [dato] med hjemmel i lov 19. juni 2009 nr. 100 om forvaltning av naturens mangfold (naturmangfoldloven) § 34 og § 62. Fremmet av Klima- og miljødepartementet.

§ 1. (formål)

Formålet med forskriften er å bevare et skogområde som representerer en bestemt type natur i form av en større bestand alm-lindeskog og gråor-askeskog, samt store gamle eiketrær.

Det er en målsetting å beholde verneverdiene i mest mulig urørt tilstand og eventuelt videreutvikle dem.

§ 2. (geografisk avgrensning)

Naturreservatet berører følgende gnr./bnr.: Frogn kommune: 38/1

Naturreservatet dekker et totalareal på 92 dekar. Grensene for naturreservatet går fram av kart datert Klima- og miljødepartementet [dato]. De nøyaktige grensene for naturreservatet skal avmerkes i marka. Knekkpunktene skal koordinatfestes.

Verneforskriften med kart oppbevares i Frogn kommune, hos Statsforvalteren i Oslo og Viken, i Miljødirektoratet og i Klima- og miljødepartementet.

§ 3. (vernebestemmelser)

I naturreservatet må ingen foreta seg noe som forringer verneverdiene angitt i verneformålet.

I naturreservatet gjelder følgende vernebestemmelser:

- a. Vegetasjonen, herunder døde busker og trær, er vernet mot skade og ødeleggelse. Det er forbudt å fjerne planter og sopp inkludert lav eller deler av disse fra reservatet. Planting eller såing av trær og annen vegetasjon er forbudt.
- b. Dyrelivet, herunder reirplasser og hiområder, er vernet mot skade, ødeleggelse og unødig forstyrrelse. Utsetting av dyr er forbudt.
- c. Det må ikke iverksettes tiltak som kan endre naturmiljøet, som f.eks. oppføring av bygninger, anlegg, gjerder, eller andre varige eller midlertidige innretninger, parkering av campingvogner, brakker e.l., framføring av luftledninger, jordkabler og kloakkledninger, bygging av veier, drenering og annen form for tørrlegging, uttak, oppfylling og lagring av masse, utslipp av kloakk eller annen form for forurensning, henleggelse av avfall, gjødsling, kalking og bruk av kjemiske bekjempingsmidler. Forsøpling er forbudt. Opplistingen av tiltak er ikke uttømmende.
- d. Bruk av naturreservatet til større arrangementer er forbudt.
- e. Bålbrenning er forbudt

§ 4. (generelle unntak fra vernebestemmelsene)

Vernebestemmelsene i § 3 annet ledd er ikke til hinder for:

- a. sankning av bær og matsopp
- b. jakt og fangst i samsvar med gjeldende lovverk
- c. felling av store rovdyr i samsvar med gjeldende lovverk
- d. beiting
- e. utsetting av saltsteiner
- f. drift og vedlikehold, samt nødvendig istandsetting ved akutt utfall og fare for akutt utfall på eksisterende energi- og kraftanlegg
- g. oppgradering og fornyelse av kraftledninger for heving av spenningsnivå og øking av linetverrsnittet, når tiltaket ikke skader verneverdiene angitt i verneformålet nevneverdig
- h. vedlikehold og rydding av gammel ferdselsvei avmerket på vernekart i henhold til standard på vernetidspunktet
- i. oppsetting av midlertidige mobile jakttårn for storviltjakt og forsiktig rydding av kvist og småbusker i skuddfeltet.

§ 5. (regulering av ferdsel)

All ferdsel skal skje varsomt og ta hensyn til vegetasjon, dyreliv og kulturminner.

I naturreservatet gjelder følgende bestemmelser om ferdsel:

- a. Motorisert ferdsel til lands er forbudt, herunder landing og start med luftfartøy.
- b. Sykling, ridning og bruk av hest forbudt utenom eksisterende ferdselsvei og stier.

§ 6. (generelle unntak fra ferdselsbestemmelsene)

Ferdselsbestemmelsene i § 5 er ikke til hinder for gjennomføring av militær operativ virksomhet og tiltak i forbindelse med ambulanse-, politi-, brannvern-, rednings- og oppsynsvirksomhet, samt gjennomføring av skjøtsels- og forvaltningsoppgaver som er bestemt av forvaltningsmyndigheten. Unntaket gjelder ikke øvingsvirksomhet.

Ferdselsbestemmelsene i § 5 annet ledd er ikke til hinder for:

- a. nødvendig motorferdsel for uttransport av syke og skadde bufe. Kjøretøy som benyttes skal være skånsomt mot markoverflaten. Det skal gis melding til ansvarlig oppsyn for verneområdet i forkant av kjøring
- b. nødvendig uttransport av felt elg, hjort og villsvin med lett beltekjøretøy som ikke setter varige spor i terrenget
- c. landing og start med Forsvarets luftfartøy
- d. nødvendig motorferdsel i forbindelse med akutt utfall eller fare for akutt utfall på eksisterende energi- og kraftanlegg. Ved bruk av motorisert transport skal det i etterkant sendes melding til forvaltningsmyndigheten.

§ 7. (spesifiserte dispensasjonsbestemmelser)

Forvaltningsmyndigheten kan etter søknad gi dispensasjon til:

- a. istandsetting og vedlikehold og skjøtsel av kulturminner
- b. tiltak i forbindelse med forvaltning av vilt
- c. oppsetting av gjerde for husdyrbeite
- d. fjerning av trær og større greiner som utgjør et alvorlig skyggeproblem for dyrket mark. Felt virke skal bli liggende som dødved i reservatet
- e. oppgradering eller fornyelse av kraftledninger som ikke faller inn under § 4
- f. nødvendig motorferdsel i forbindelse med drift og vedlikehold, samt oppgradering og fornyelse av kraftledninger
- g. nødvendig motorferdsel i forbindelse med aktiviteter etter § 4 bokstav e og § 7 bokstav c.

§ 8. (generelle dispensasjonsbestemmelser)

Forvaltningsmyndigheten kan gjøre unntak fra forskriften dersom det ikke strider mot vernevedtakets formål og ikke kan påvirke verneverdiene nevneverdig, eller dersom sikkerhetshensyn eller hensynet til vesentlige samfunnsinteresser gjør det nødvendig, jf. naturmangfoldloven § 48.

§ 9. (skjøtsel)

Forvaltningsmyndigheten, eller den forvaltningsmyndigheten bestemmer, kan iverksette tiltak for å opprettholde eller oppnå den natur- eller kulturtilstand som er formålet med vernet, jf. naturmangfoldloven § 47.

§ 10. (forvaltningsplan)

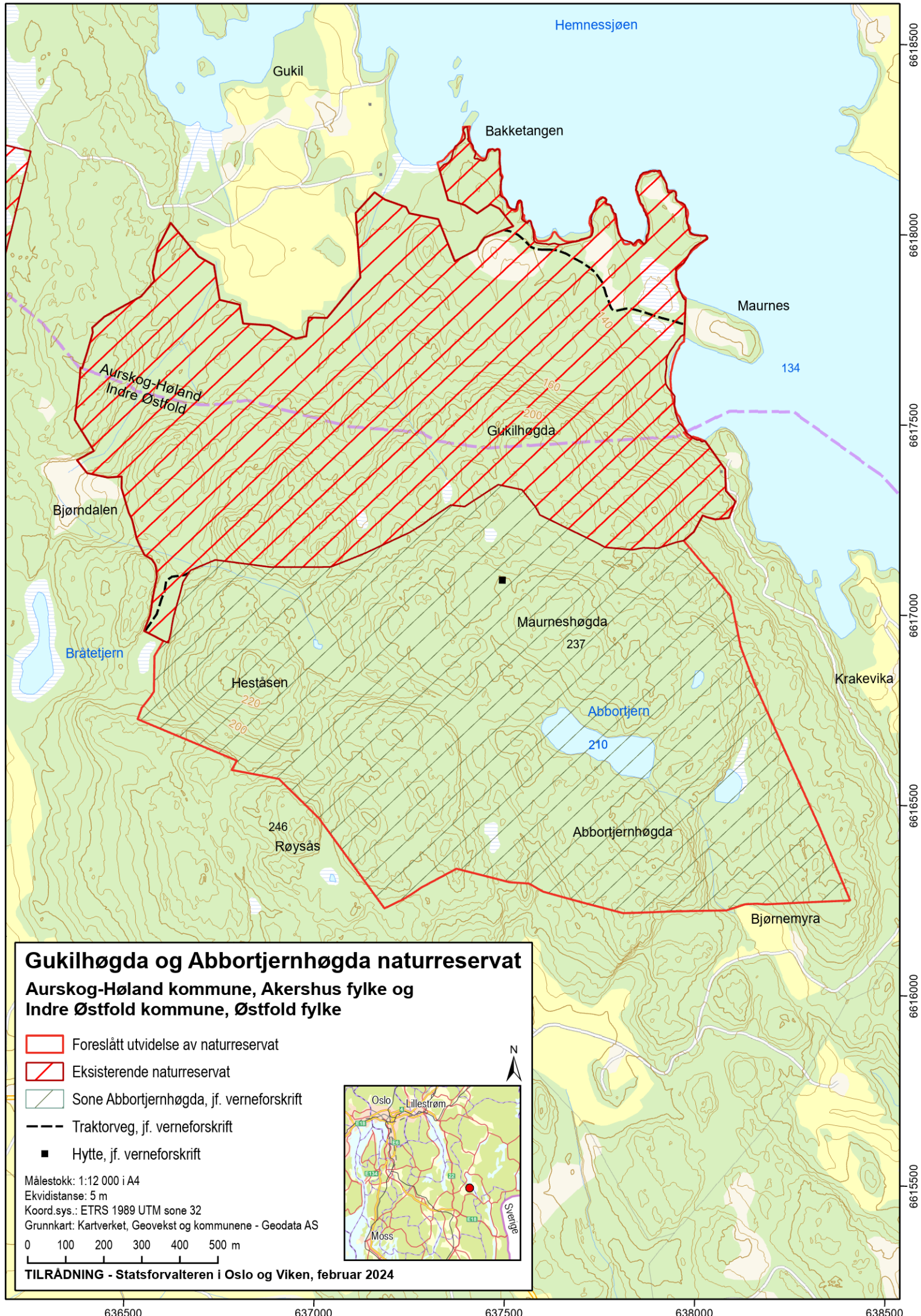
Det kan utarbeides forvaltningsplan med nærmere retningslinjer for forvaltning av naturreservatet. Forvaltningsplanen kan inneholde nærmere retningslinjer for gjennomføring av skjøtsel.

§ 11. (forvaltningsmyndighet)

Miljødirektoratet fastsetter hvem som skal ha forvaltningsmyndighet etter denne forskriften. Miljødirektoratet kan delegerer myndigheten til kommuner som samtykker til det.

§ 12. (ikrafttredelse)

Denne forskriften trer i kraft straks. Samtidig oppheves forskrift 17. september 1982 nr. 1415 om fredning for Smihagen naturreservat i Frogn kommune, Akershus.



Gukilhøgda og Abbortjernhøgda naturreservat

Aurskog-Høland kommune, Akershus fylke og
Indre Østfold kommune, Østfold fylke

- Foreslått utvidelse av naturreservat
- Eksisterende naturreservat
- Sone Abbortjernhøgda, jf. verneforskrift
- Traktorveg, jf. verneforskrift
- Hytte, jf. verneforskrift

Målestokk: 1:12 000 i A4

Ekvidistans: 5 m

Koord.sys.: ETRS 1989 UTM sone 32

Grunnkart: Kartverket, Geovekst og kommunene - Geodata AS

0 100 200 300 400 500 m

TILRÅDNING - Statsforvalteren i Oslo og Viken, februar 2024



Forskrift om vern av Gukilhøgda og Abbotjernhøgda naturreservat, Indre Østfold og Aurskog-Høland kommuner, Østfold

Fastsatt ved kongelig resolusjon med hjemmel i lov 19. juni 2009 nr. 100 om forvaltning av naturens mangfold (naturmangfoldloven) § 34, jf. § 37 og § 62. Fremmet av Klima- og miljødepartementet.

§ 1 Formål

Formålet med naturreservatet er å bevare biologisk gammel skog i lavereliggende strøk i sørøst-Norge, som har særlig betydning for biologisk mangfold med sine naturlige forekommende arter, naturtyper og økologiske prosesser. Området har variert topografi, med ulike typer gammelskog bl.a. grovvokst gran og innslag av lågurt- og kildepåvirket vegetasjon, foruten fattigere skogtyper, samt tjern og myrer.

Det er en målsetting å beholde verneverdiene i en mest mulig urørt tilstand, og eventuelt videreutvikle dem.

§ 2 Geografisk avgrensning

Naturreservatet berører følgende gnr/bnr: 678/1, 678/2, 678/3, 678/4, 678/5, 678/6, 680/1, 680/2, 680/4, 680/5, 682/1, 682/2, 682/3, 682/4, 682/5 og 683/1 i Indre Østfold kommune og 99/1, 99/2, 99/4 i Aurskog-Høland kommune.

Naturreservatet dekker et totalareal på 2.565 dekar. Grensene for naturreservatet går fram av kart datert Klima- og miljødepartementet De nøyaktige grensene for naturreservatet skal avmerkes i marka. Knekkpunktene skal koordinatfestes.

Verneforskriften med kart oppbevares i Indre Østfold og Aurskog-Høland kommuner, hos Statsforvalteren i Oslo og Viken, i Miljødirektoratet og i Klima- og miljødepartementet.

§ 3 Vernebestemmelser

I naturreservatet må ingen foreta noe som forringer verneverdiene angitt i verneformålet.

I naturreservatet gjelder følgende vernebestemmelser:

- a. Vegetasjonen, herunder døde busker og trær, er vernet mot skade og ødeleggelse. Det er forbudt å fjerne planter og sopp (inkludert lav) eller deler av disse fra naturreservatet. Planting eller såing av trær og annen vegetasjon er forbudt.
- b. Dyrelivet, herunder reirplasser og hiområder, er vernet mot skade, ødeleggelse og unødig forstyrrelse. Utsetting av dyr er forbudt.
- c. Det må ikke iverksettes tiltak som kan endre naturmiljøet, som f.eks. oppføring av bygninger, anlegg, gjerder, andre varige eller midlertidige innretninger, parkering av campingvogner, brakker e.l., framføring av luftledninger, jordkabler, kloakkledninger, bygging av veier, drenering eller annen form for tørrlegging, uttak, oppfylling og lagring av masse, utføring av kloakk eller andre konsentrerte forurensningstilførsler, henleggelse av avfall, gjødsling, kalking eller bruk av kjemiske bekjempingsmidler. Forsøpling er forbudt. Opplistingen av tiltak er ikke uttømmende.
- d. Bruk av naturreservatet til større arrangementer er forbudt.
- e. Beiting er forbudt.
- f. Etablering av båtplasser er forbudt.

§ 4 Generelle unntak fra vernebestemmelsene

Vernebestemmelsene i § 3 annet ledd er ikke til hinder for

- a. sanking av bær og matsopp
- b. jakt, fangst og fiske i samsvar med gjeldende lovverk
- c. felling av store rovdyr i samsvar med gjeldende lovverk
- d. vedlikehold av eksisterende traktorveger inntegnet på vernekartet med standard som på vernetidspunktet
- e. vedlikehold av eksisterende hytte avmerket på vernekart i henhold til tilstand på vernetidspunktet

- f. vegetasjonsrydding og skjøtsel i en sone på inntil 15 m rundt hytte avmerket på vernekartet
- g. bålrensing med tørrkvist eller medbrakt ved, som ikke påfører fjelloverflater skade og som er i samsvar med gjeldende lovverk
- h. oppsetting og bruk av midlertidige, mobile jakttårn for storviltjakt i en periode fra 2 uker før jaktstart til 2 uker etter avsluttet jakt samme jakt sesong
- i. vedlikehold av eksisterende stier, med standard som på vernetidspunktet
- j. beiting i sone Abbottjernhøgda på vernekartet med et beitebelegg som ikke skader verneverdiene
- k. utsetting av saltstein til bufe i sone Abbottjernhøgda på vernekartet.

§ 5 Regulering av ferdsel

All ferdsel skal skje varsomt og ta hensyn til vegetasjon, dyreliv og kulturminner.

I naturreservatet gjelder følgende bestemmelser om ferdsel:

- a. Motorisert ferdsel til lands og til vanns er forbudt, herunder start og landing med luftfartøy.
- b. Utenom eksisterende traktorveier angitt på vernekartet, er bruk av sykkel og hest og kjerre samt ridning forbudt.

§ 6 Generelle unntak fra ferdselsbestemmelsene

Ferdselsbestemmelsene i § 5 er ikke til hinder for gjennomføring av militær operativ virksomhet og tiltak i forbindelse med ambulans-, politi-, brannvern-, rednings- og oppsynsvirksomhet, samt gjennomføring av skjøtels- og forvaltningsoppgaver som er bestemt av forvaltningsmyndigheten. Unntaket gjelder ikke øvingsvirksomhet.

Ferdselsbestemmelsene i § 5 annet ledd er ikke til hinder for

- a. nødvendig motorferdsel i forbindelse med uttransport av syke og skadde bufe. Kjøretøy som benyttes skal være skånsomt mot markoverflaten. Det skal gis melding til ansvarlig oppsyn for verneområdet i forkant av kjøring
- b. nødvendig uttransport av felt elg, hjort, villsvin og store rovdyr med lett beltekjøretøy som ikke setter varige spor i terrenget
- c. landing og start med Forsvarets luftfartøy.

§ 7 Spesifiserte dispensasjonsbestemmelser

Forvaltningsmyndigheten kan etter søknad gi dispensasjon til

- a. avgrenset bruk av naturreservatet for aktiviteter nevnt i § 3 d)
- b. istandsetting, vedlikehold og skjøtsel av kulturminner
- c. tiltak i forbindelse med forvaltning av vilt og fisk
- d. nødvendig uttransport av felt elg, hjort, villsvin og store rovdyr med annet kjøretøy enn lett beltekjøretøy som nevnt i § 6 annet ledd b)
- e. merking av eksisterende, samt opparbeiding og merking av nye stier
- f. opprusting av traktorvei til Maurneset i forbindelse med drift av innmark
- g. vedlikehold av gamle drenggrøfter på gnr./bnr. 99/1 for å hindre ulempe på dyrkede arealer
- h. tiltak for friluftsliv i området ved Maurnevangen
- i. nødvendig transport av ved, materialer og utstyr på frossen, fast eller snødekt mark til hytte avmerket på vernekartet
- j. gjenoppføring av hytte avmerket på vernekartet dersom denne går tapt i brann eller naturskade
- k. oppsetting av utedo ved hytte avmerket på vernekartet
- l. avgrenset uttak av ved til bruk på hytte avmerket på vernekartet
- m. nødvendig motorferdsel i forbindelse med tiltak nevnt i § 4 d, e, i, og k, og § 7 b, c, e, f, g, j og k.

§ 8 Generelle dispensasjonsbestemmelser

Forvaltningsmyndigheten kan gjøre unntak fra forskriften dersom det ikke strider mot vernevedtakets formål og ikke kan påvirke verneverdiene nevneverdig, eller dersom sikkerhetshensyn eller hensynet til vesentlige samfunnsinteresser gjør det nødvendig, jf. naturmangfoldloven § 48.

§ 9 Skjøtsel

Statsforvalterens tilrådning februar 2024

Forvaltningsmyndigheten, eller den forvaltningsmyndigheten bestemmer, kan iverksette tiltak for å opprettholde eller oppnå den natur- eller kulturtilstand som er formålet med vernet, jf. naturmangfoldloven § 47.

§ 10 Forvaltningsplan

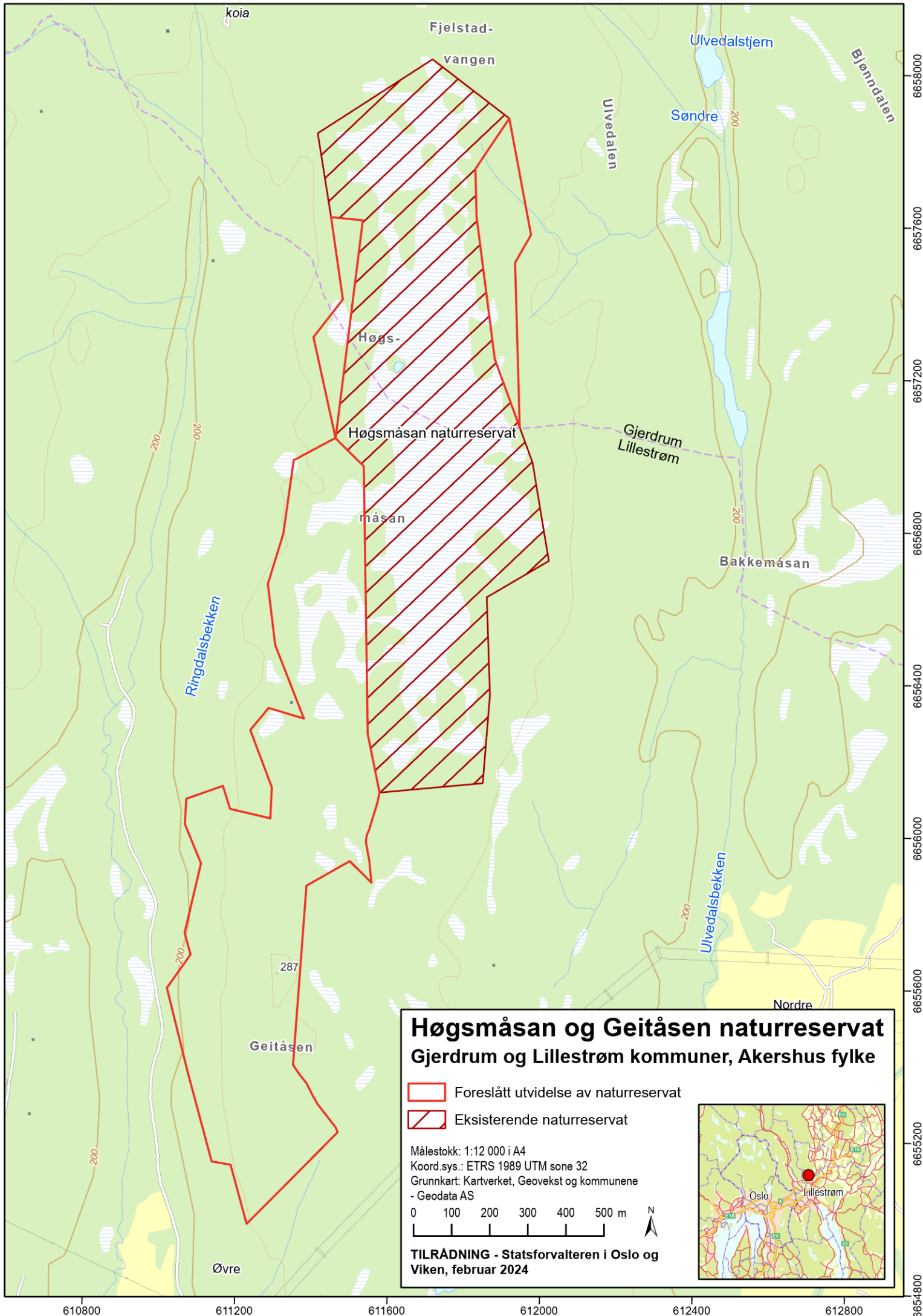
Det kan utarbeides forvaltningsplan med nærmere retningslinjer for forvaltning av naturreservatet. Forvaltningsplanen kan inneholde nærmere retningslinjer for gjennomføring av skjøtsel.

§ 11 Forvaltningsmyndighet



Miljødirektoratet fastsetter hvem som skal ha forvaltningsmyndighet etter denne forskriften.

§ 12 Ikrafttredelse

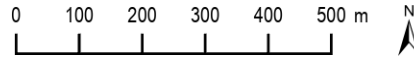
Denne forskriften trer i kraft straks. Samtidig oppheves forskrift 14. februar 2014 nr.152 om vern av Gukilhøgda naturreservat, Trøgstad og Aurskog-Høland kommuner, Østfold og Akershus.



Høgsmåsan og Geitåsen naturreservat Gjerdrum og Lillestrøm kommuner, Akershus fylke

-  Foreslått utvidelse av naturreservat
-  Eksisterende naturreservat

Målestokk: 1:12 000 i A4
Koord.sys.: ETRS 1989 UTM sone 32
Grunnkart: Kartverket, Geovekst og kommunene
- Geodata AS



TILRÅDNING - Statsforvalteren i Oslo og Viken, februar 2024



Forskrift om vern av Høgsmåsan og Geitåsen naturreservat, Lillestrøm og Gjerdrum kommuner, Akershus

Fastsatt ved kongelig resolusjon med hjemmel i lov 19. juni 2009 nr. 100 om forvaltning av naturens mangfold (naturmangfoldloven) § 34 og § 62. Fremmet av Klima- og miljødepartementet.

§ 1 Formål

Formålet med forskriften er å bevare et lite påvirket skogområde med gode forekomster av gamle trær og dødved. Videre er formålet å bevare et større myrområde dominert av nedbørsmyr innen en region med få gjenværende myrkomplekser.

Det er en målsetting å beholde verneverdiene i mest mulig urørt tilstand, og å videreutvikle dem gjennom tilbakeføring av eksisterende grøfter.

§ 2 Geografisk avgrensning

Naturreservatet berører følgende gnr./bnr.: Lillestrøm kommune: 50/1, 50/3, 50/4, 50/5 og 53/1,6. Gjerdrum kommune: 73/1.

Naturreservatet dekker et totalareal på ca. 1354 dekar. Grensene for naturreservatet går fram av kart datert Klima- og miljødepartementet De nøyaktige grensene for naturreservatet skal avmerkes i marka. Knekkpunktene skal koordinatfestes.

Verneforskriften med kart oppbevares i Lillestrøm og Gjerdrum kommuner, hos Statsforvalteren i Oslo og Viken, i Miljødirektoratet og i Klima- og miljødepartementet.

§ 3 Vernebestemmelser

I naturreservatet må ingen foreta seg noe som forringer verneverdiene angitt i verneformålet.

I naturreservatet gjelder følgende vernebestemmelser:

- a. Vegetasjonen, herunder døde busker og trær, er vernet mot skade og ødeleggelse. Det er forbudt å fjerne planter og sopp inkludert lav eller deler av disse fra reservatet. Planting eller såing av trær og annen vegetasjon er forbudt.
- b. Dyrelivet, herunder reirplasser og hiområder, er vernet mot skade, ødeleggelse og unødig forstyrrelse. Utsetting av dyr er forbudt.
- c. Det må ikke iverksettes tiltak som kan endre naturmiljøet, som f.eks. oppføring av bygninger, anlegg, gjerder, eller andre varige eller midlertidige innretninger, parkering av campingvogner, brakker e.l., framføring av luftledninger, jordkabler og kloakkledninger, bygging av veier, drenering og annen form for tørrlegging, uttak, oppfylling og lagring av masse, utslipp av kloakk eller annen form for forurensning, henleggelse av avfall, gjødsling, kalking og bruk av kjemiske bekjempingsmidler. Forsøpling er forbudt. Opplistingen av tiltak er ikke uttømmende.
- d. Bruk av naturreservatet til større arrangementer er forbudt.

§ 4 Generelle unntak fra vernebestemmelsene

Vernebestemmelsene i § 3 annet ledd er ikke til hinder for

- a. sankning av bær og matsopp
- b. jakt, fangst og fiske i samsvar med gjeldende lovverk
- c. felling av store rovdyr i samsvar med gjeldende lovverk
- d. beiting
- e. utsetting av saltsteiner
- f. bålbrekking med tørrkvist eller medbrakt ved, i samsvar med gjeldende lovverk
- g. oppsetting av midlertidige mobile jakttårn for storviltjakt og forsiktig rydding av kvist og småbusker i skuddfeltet
- h. merking, rydding og vedlikehold av eksisterende stier, skiløyper og gamle ferdselsveier.

Statsforvalterens tilrådning februar 2024

- i. Orienteringsløp og turorientering, forutsatt at det er gjennomført årlig kontakt på fylkesnivå i henhold til pkt. 2.2. i «Avtale om retningslinjer for o-idrettens forhold til naturmiljø og rettighetshavere» av 3.12.1989, samt at øvrige relevante punkter i avtalen følges.

§ 5 Regulering av ferdsel

All ferdsel skal skje varsomt og ta hensyn til vegetasjon, dyreliv og kulturminner.

I naturreservatet gjelder følgende bestemmelser om ferdsel:

- a. Motorisert ferdsel til lands og til vanns er forbudt, herunder landing og start med luftfartøy.
- b. Sykling, ridning og bruk av hest er forbudt utenom eksisterende veier og stier.

§ 6 Generelle unntak fra ferdselsbestemmelsene

Ferdselsbestemmelsene i § 5 er ikke til hinder for gjennomføring av militær operativ virksomhet og tiltak i forbindelse med ambulanse-, politi-, brannvern-, rednings- og oppsynsvirksomhet, samt gjennomføring av skjøtels- og forvaltningsoppgaver som er bestemt av forvaltningsmyndigheten. Unntaket gjelder ikke øvingsvirksomhet.

Ferdselsbestemmelsene i § 5 annet ledd er ikke til hinder for

- a. nødvendig motorferdsel for uttransport av syke og skadde bufe. Kjøretøy som benyttes skal være skånsomt mot markoverflaten. Det skal gis melding til ansvarlig oppsyn for verneområdet i forkant av kjøring
- b. nødvendig uttransport av storvilt med lett beltekjøretøy som ikke setter varige spor i terrenget
- c. landing og start med Forsvarets luftfartøy.

§ 7 Spesifiserte dispensasjonsbestemmelser

Forvaltningsmyndigheten kan etter søknad gi dispensasjon til

- a. istandsetting og vedlikehold og skjøtsel av kulturminner
- b. tiltak i forbindelse med forvaltning av vilt og fisk
- c. oppsetting av gjerde for husdyrbeite
- d. omlegging av stier eller løyper eller opprettelse⁴ av nye stier og løyper
- e. avgrenset bruk av reservatet for aktiviteter nevnt i § 3 annet ledd bokstav d
- f. nødvendig uttransport av felt storvilt med andre kjøretøy enn lett beltekjøretøy som nevnt i § 6 andre ledd bokstav b
- g. preparering av skiløyper
- h. nødvendig motorferdsel i forbindelse med aktiviteter etter § 4 bokstav d, e og h og § 7 bokstav a, b, c og d.

§ 8 Generelle dispensasjonsbestemmelser

Forvaltningsmyndigheten kan gjøre unntak fra forskriften dersom det ikke strider mot vernevedtakets formål og ikke kan påvirke verneverdiene nevneverdig, eller dersom sikkerhetshensyn eller hensynet til vesentlige samfunnsinteresser gjør det nødvendig, jf. naturmangfoldloven § 48.

§ 9 Skjøtsel

Forvaltningsmyndigheten, eller den forvaltningsmyndigheten bestemmer, kan iverksette tiltak for å opprettholde eller oppnå den natur- eller kulturtilstand som er formålet med vernet, jf. naturmangfoldloven § 47.

§ 10 Forvaltningsplan

Det kan utarbeides forvaltningsplan med nærmere retningslinjer for forvaltning av naturreservatet. Forvaltningsplanen kan inneholde nærmere retningslinjer for gjennomføring av skjøtsel.

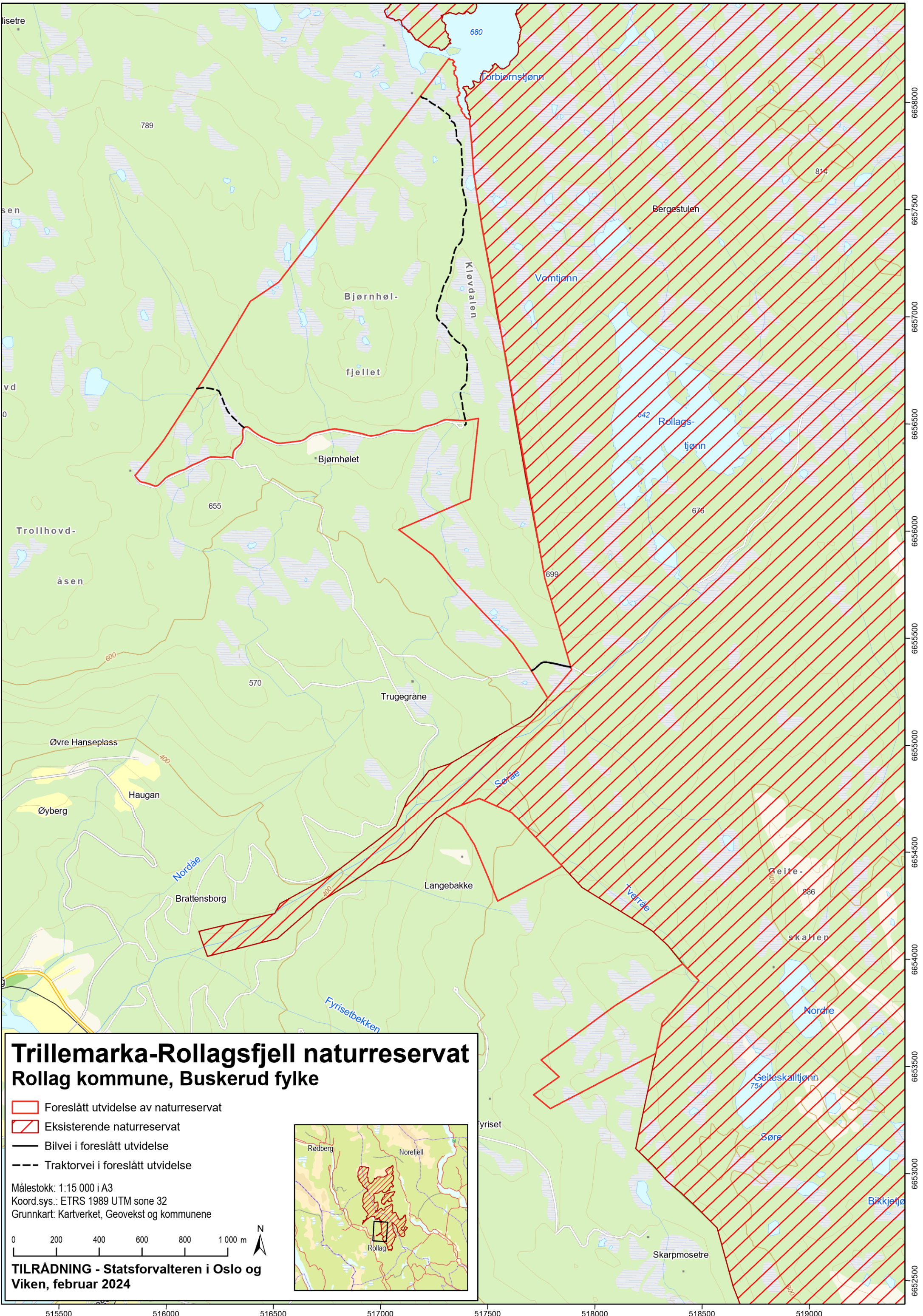
§ 11 Forvaltningsmyndighet

Miljødirektoratet fastsetter hvem som skal ha forvaltningsmyndighet etter denne forskriften.

Statsforvalterens tilrådning februar 2024





§ 12 *Ikrafttredelse*

Denne forskriften trer i kraft straks. Samtidig oppheves FOR-1981-09-04 Forskrift om fredning for Høgsmåsan naturreservat, Gjerdrum og Skedsmo kommuner, Akershus.

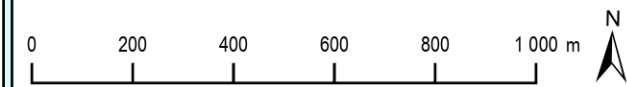


Trillemarka-Rollagsfjell naturreservat

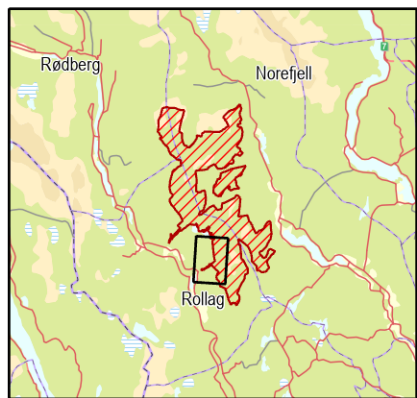
Rollag kommune, Buskerud fylke

-  Foreslått utvidelse av naturreservat
-  Eksisterende naturreservat
-  Bilvei i foreslått utvidelse
-  Traktorvei i foreslått utvidelse

Målestokk: 1:15 000 i A3
Koord.sys.: ETRS 1989 UTM sone 32
Grunnkart: Kartverket, Geovekst og kommunene



TILRÅDNING - Statsforvalteren i Oslo og Viken, februar 2024



Forskrift om endring av forskrift om vern av Trillemarka-Rollagsfjell naturreservat, Sigdal, Rollag og Nore og Uvdal kommuner, Viken

Fastsatt ved kongelig resolusjon 20. desember 2023 med hjemmel i lov 19. juni 2009 nr.100 om forvaltning av naturens mangfold (naturmangfoldloven) § 34. Fremmet av Klima- og miljødepartementet.

I

I forskrift 05. desember 2008 nr. 1302 om vern av Trillemarka-Rollagsfjell naturreservat, Sigdal, Rollag og Nore og Uvdal kommuner, Viken, gjøres følgende endringer:

Forskriftens tittel skal lyde:

Forskrift om vern av Trillemarka-Rollagsfjell naturreservat, Sigdal, Rollag og Nore og Uvdal kommuner, *Buskerud*

§ 1 andre og tredje ledd skal lyde:

Naturreservatet dekker et totalareal på ca. 158 189 daa. Grensene for naturreservatet går fram av kart datert Klima- og miljødepartementet De nøyaktige grensene for naturreservatet skal avmerkes i marka. Knekkpunktene skal koordinatfestes.

Forskriften med kart oppbevares i Sigdal, Rollag og Nore og Uvdal kommuner, hos *Statsforvalteren* i Oslo og Viken, i Miljødirektoratet og i Klima- og miljødepartementet.

§ 4 Generelle unntak

Nytt punkt 8: *Nødvendig motorferdsel på eksisterende traktorveier på gnr./bnr. 44/2 i forbindelse med skogsdrift i bakenforliggende skog.*

9. Oppgradering og fornying av kraftlinje for heving av spenningsnivå og økning av linjetverrsnitt når dette ikke fører til vesentlige fysiske endringer i forhold til verneformålet.

10. Drift og vedlikehold av eksisterende energi- og kraftanlegg, inkludert rydding av eksisterende linjetraseer.

11. Vedlikehold av bygninger, veier og anlegg som er i bruk på fredningstidspunktet og som er listet opp og kartfestet i forvaltningsplanen.

12. Sanking av bær og matsopp.

13. Beiting.

14. Gjennomføring av følgende tiltak, i samsvar med forvaltningsplan: Rydding og stell av eksisterende setervoller som er listet opp og avgrenset på kart i forvaltningsplan, og rydding og stell av inntil 3 dekar av hyttetomter.

15. Jakt, fangst og fiske etter gjeldende lovverk.

16. Gjennomføring av vilt- og fiskestelltiltak i samsvar med godkjent forvaltningsplan.

17. Utsetting av stedegne fiskeslag, i samsvar med forvaltningsplan.

18. Bålbrenning med tørrkvist eller medbrakt ved.

19. Merking, rydding og vedlikehold av eksisterende stier, løyper, bruer, skilt og lignende, i samsvar med forvaltningsplan.

20. Utsetting av saltsteiner.

21. Gjenoppføring av bygninger som omfattes av § 4 pkt. 10 og som er blitt ødelagt ved brann eller naturskade. Gjenoppføring skal skje innenfor opprinnelig størrelse.

22. Oppsetting av midlertidige mobile jakttårn for storviltjakt og forsiktig rydding av kvist og småbusker i skuddfeltet.

§ 5 Spesifiserte dispensasjonsbestemmelser

Punkt 12 b skal lyde: Aktiviteter nevnt i § 4 nr. *9, 10, 11, 14, 16, 17, 19, 20 og 21.*

II

Forskriften trer i kraft straks.