



Røverkollen naturreservat

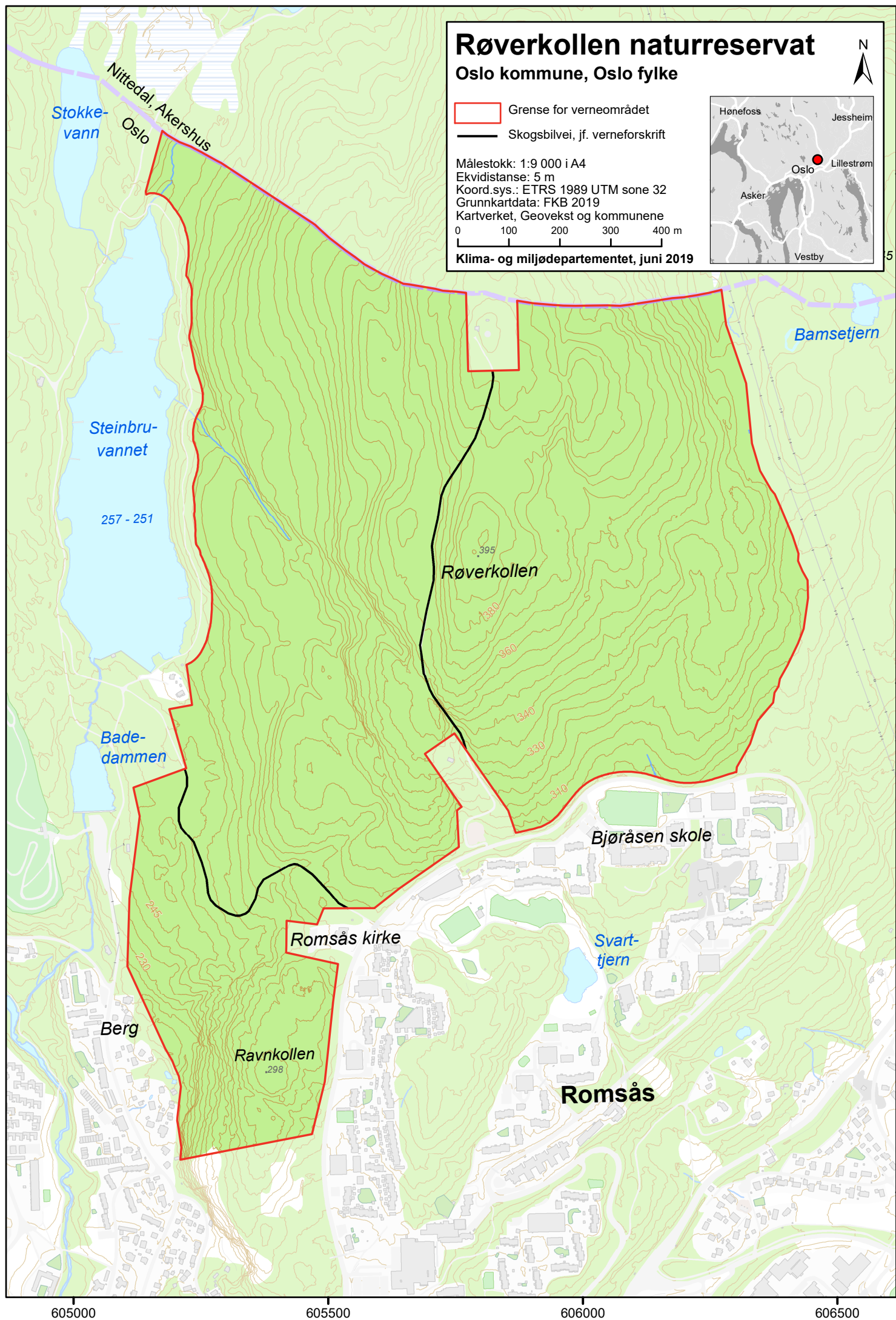
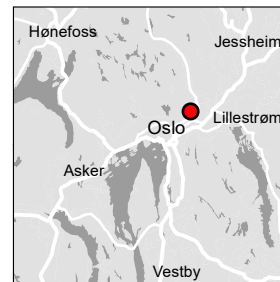
Oslo kommune, Oslo fylke



-  Grense for verneområdet
-  Skogsbilvei, jf. verneforskrift

Målestokk: 1:9 000 i A4
Ekvidistanse: 5 m
Koord.sys.: ETRS 1989 UTM sone 32
Grunnkartdata: FKB 2019
Kartverket, Geovekst og kommunene

0 100 200 300 400 m
Klima- og miljødepartementet, juni 2019



605000

605500

606000

606500

6651000

6650500

6650000

6649500

6649000