



Regnskogfondet

Hva skjer i Amazonas?

Gaute Gaarder


Senior kommunikasjonsrådgiver

An aerial photograph showing a landscape that has been largely deforested. The ground is a mix of brown soil and sparse, low-lying vegetation. In several areas, thick plumes of white smoke are rising from the ground, suggesting active fires or the aftermath of a large-scale fire. The background shows a hazy, greyish sky, possibly due to the smoke or a layer of haze. A few taller, more prominent trees are visible, some appearing as dark silhouettes against the lighter sky. The overall scene conveys a sense of environmental degradation and the impact of deforestation.

**Siden 1970 har 800.000 km²
regnskog blitt ødelagt i Brasil**

TENK DEG EN

BULLDOOSER



**Siden 1970 har 42 milliarder træer
blitt hogd ned i Brasil**

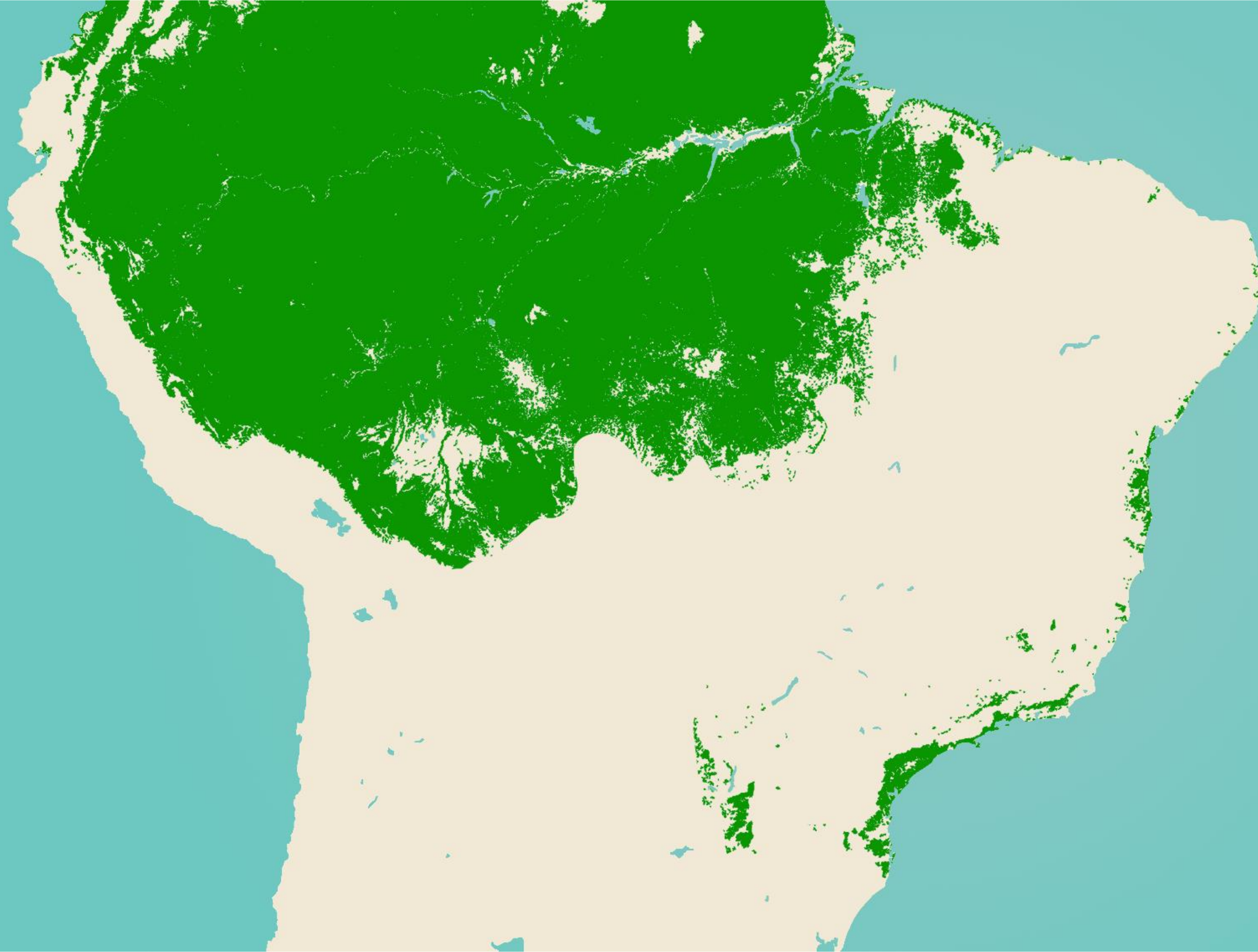


AMAZONAS
BRASIL

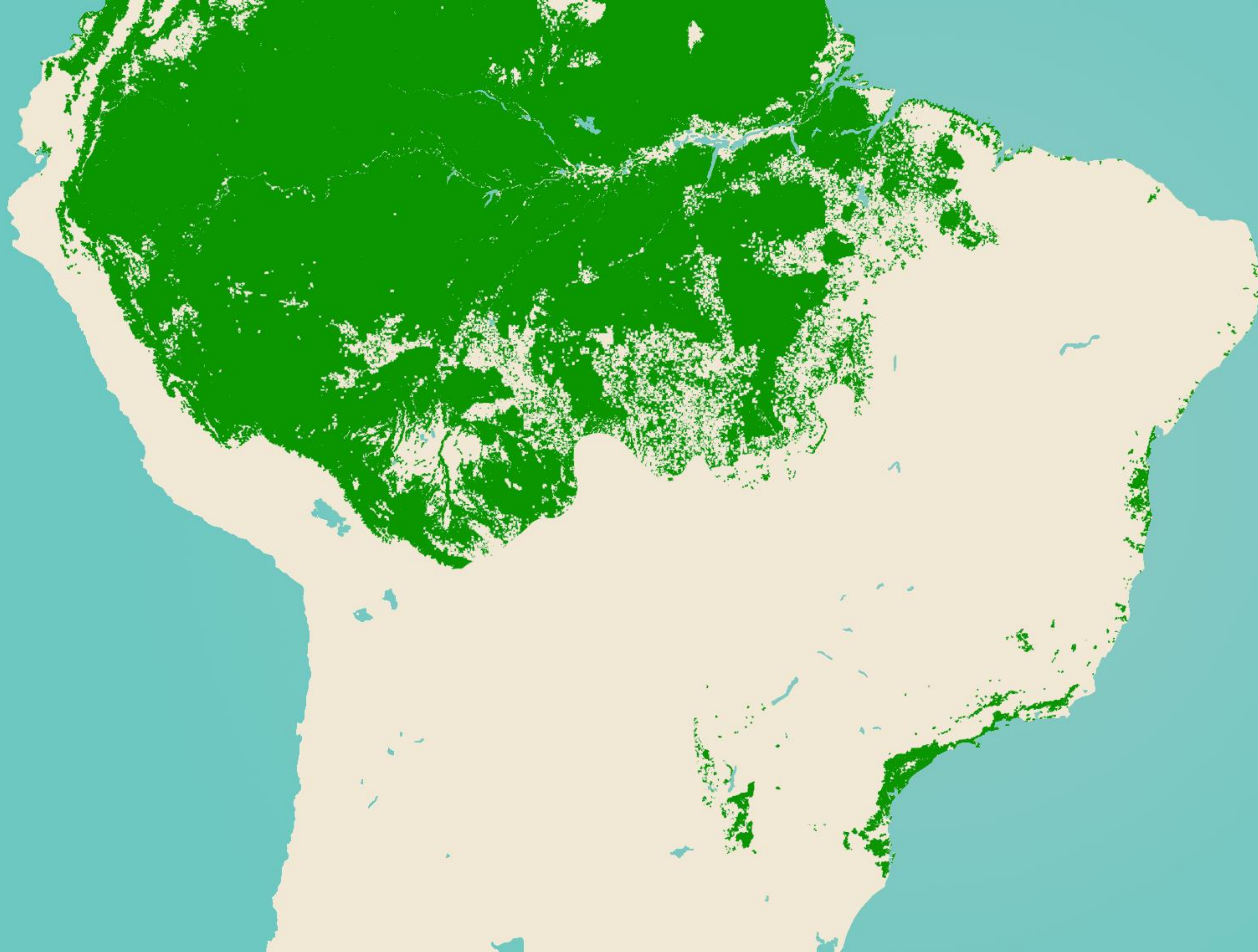
Opprinnelig



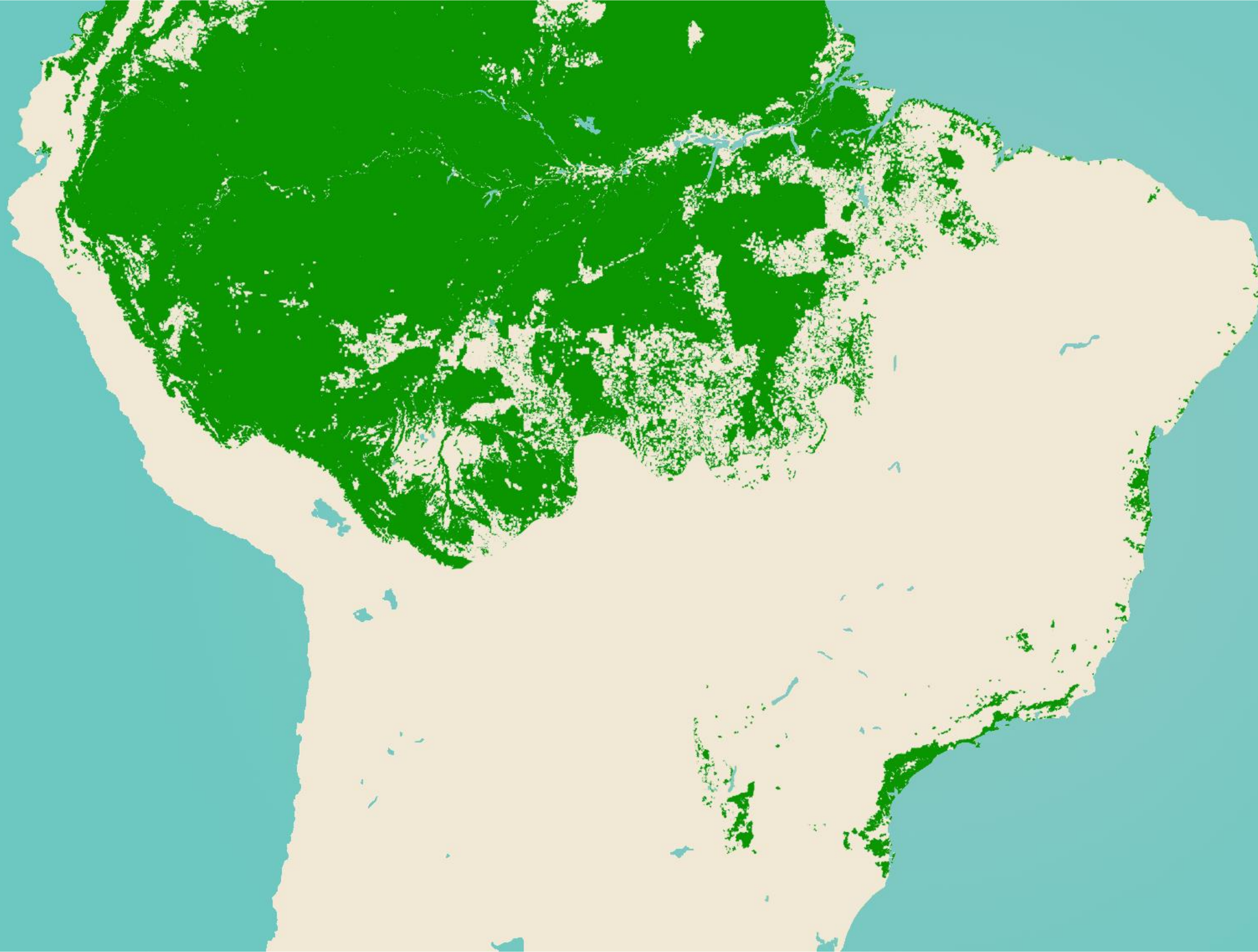
2001



2010



2018



Amazonas høsten 2019



**Mennesker fordrives fra
hjemmene sine**



Unike dyrearter
dør ut

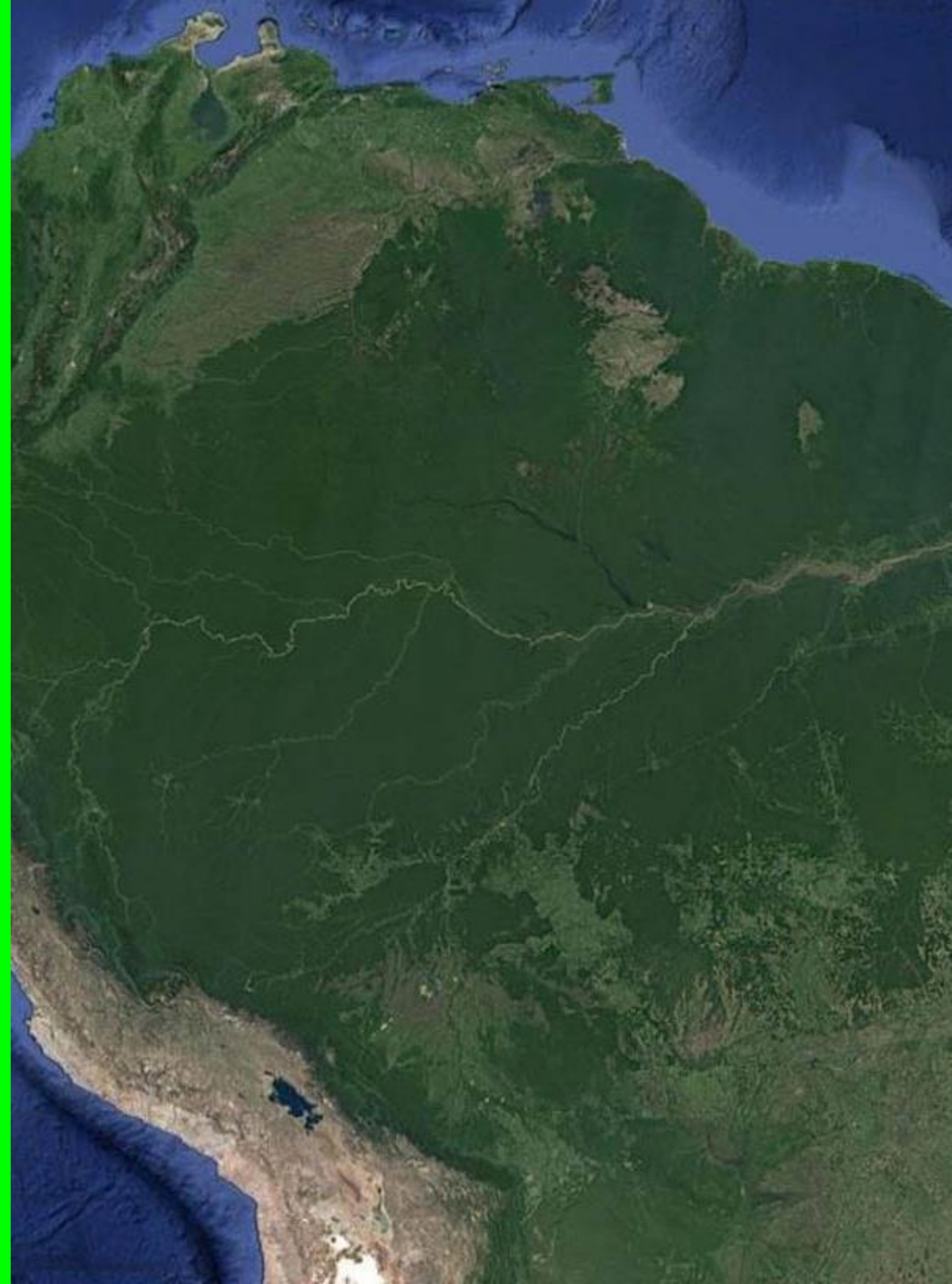


Enorme
klimagass-
utslipp



«Amazonas- effekten»

- ▶ Flerårig kommunikasjonsprosjekt
- ▶ Mål: Gjøre kjent Amazonas' betydning for nedbør og matsikkerhet over store områder





Nicaragua

Costa Rica

Panamá
Panama

Curaçao

Grenada
Trinidad
and Tobago

Venezuela

Colombia

Guyana

Suriname

Guyane
française
French
Guiana

RORAIMA

AMAPÁ

Ecuador

AMAZONAS

PARÁ

MARANHÃO

CEARÁ

RIO GRANDE
DO NORTE

PARAÍBA

PERNAMBUCO

ALAGOAS

SERGIPE

BAHIA

Perú
Peru

ACRE

RONDÔNIA

Brasil
Brazil

TOCANTINS

MATO GROSSO

GOIÁS

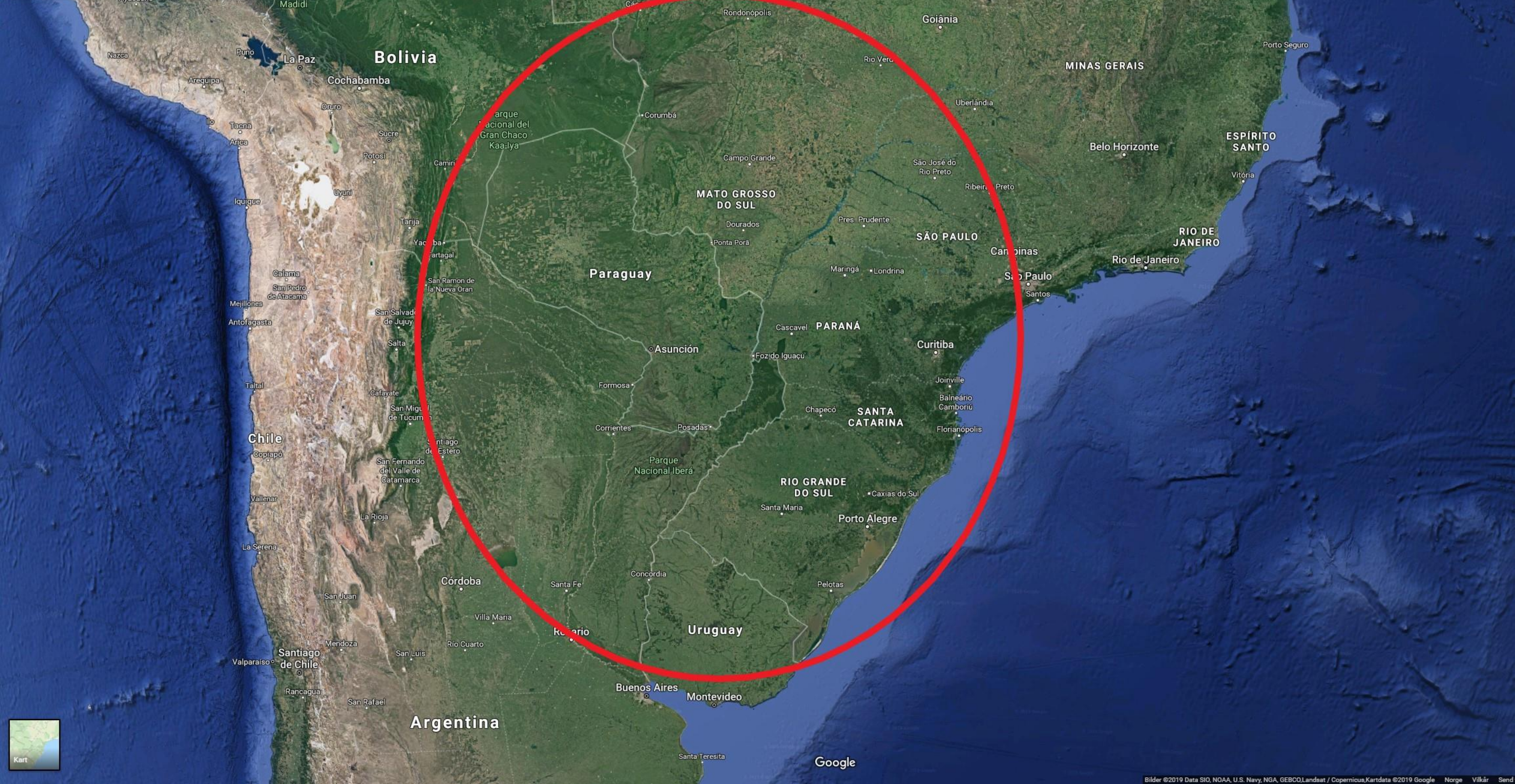
MINAS GERAIS

Bolivia

ESPÍRITO
SANTO



3D



Bolivia

Paraguay

MATO GROSSO DO SUL

GOIÁS

MINAS GERAIS

SÃO PAULO

RIO DE JANEIRO

PARANÁ

SANTA CATARINA

RIO GRANDE DO SUL

Uruguay

Chile

Argentina

Google





Amazonas vanner soyaindustrien

[Amazonas](#)

Drastisk spådom: Amazonas er farlig nær «vippepunktet»

Ekspertene frykter at det snart er for sent å redde Amazonas

– Det er krise, sier Regnskogfondet om brannene og avskogingen i Amazonas. Nå advarer ekspertene om at verdens største regnskog kan nå sitt «vippepunkt».



[Tarjei Kramviken](#)
Journalist

[Petter Oulie-Hauge](#)
Journalist

[Birger Kolsrud Jåsund](#)
Journalist

Publisert 22. aug. 2019 kl. 23:13

Det har vært over 72.000 skogbranner i Amazonas bare i år.

Klima og miljø:

Frykter miljøkatastrofe av uante dimensjoner

Avskogingen av den enorme regnskogen har skutt fart under Brasils president Jair Bolsonaro. Fortsetter utviklingen kan hele regnskogen klappe sammen.

Denne røyken er et dramatisk signal for kloden

Brannene i Amazonas kan være et forvarsel om kollaps for verdens viktigste økosystem. Det innebærer enda et potensielt vippepunkt for en klimatruet klode.

Frykter Amazonas nærmer seg farlig vippepunkt

Hyppige branner i regnskogen i Brasil fører til at forskere frykter vippepunktet som kan gjøre det umulig å hindre at skogen gjøres om en savanne.



Økosystemet Amazonas

- ▶ Regnskogen er avhengig av størrelsen sin
- ▶ Når regnskogen stykkes opp tørker den ut
- ▶ Tørke fører til flere og kraftigere branner
- ▶ Til slutt kan store deler av skogen kollapse

Savanne- scenarioet



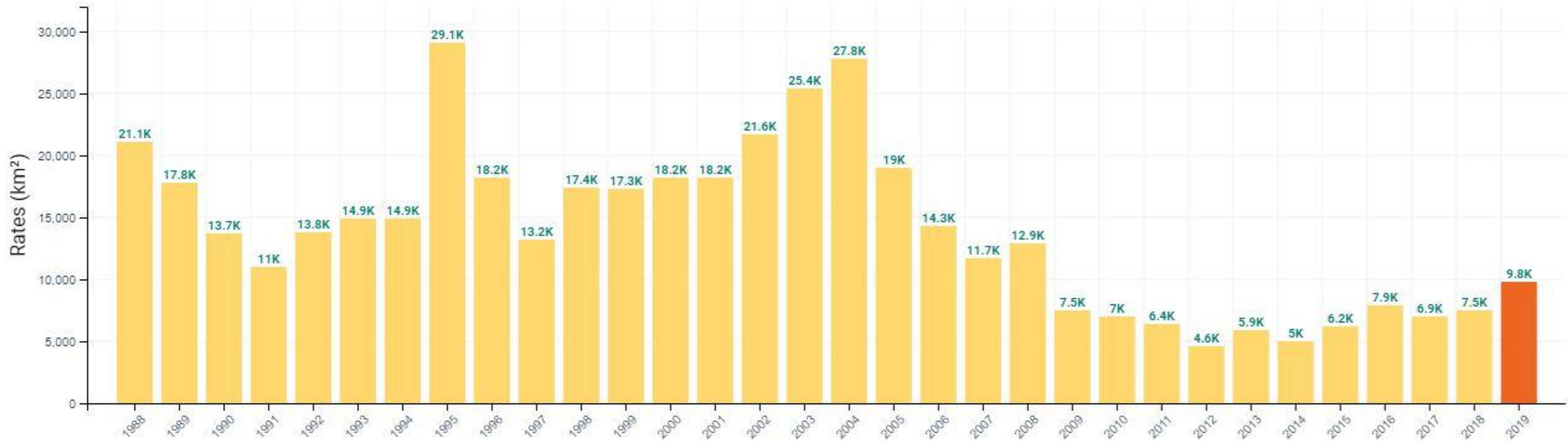
Ørkenscenarioet



Avskogingen er på vei oppover

III

Deforestation rates - Legal Amazon - States



Tre grunner til økt avskoging:

- ▶ Et nytt narrativ fra en ny regjering
 - ▶ Amazonas er et nasjonalt anliggende for Brasil.
 - ▶ Aggressiv retorikk mot urfolk.
- ▶ En ny og radikal politikk
 - ▶ Svekker miljøforvaltningen, miljøpolitiet og urfolks rettigheter
- ▶ Bred oppfatning om at lovbrudd ikke straffes
 - ▶ Urfolks- og miljøaktivister trues og sivilsamfunnet utsettes for press



An aerial photograph of the São Paulo skyline at dusk. The image shows a dense cluster of skyscrapers and high-rise buildings, with some lights beginning to glow. The sky is a dark, hazy grey. In the foreground, there are lower-rise buildings and some greenery. The overall tone is dark and atmospheric.

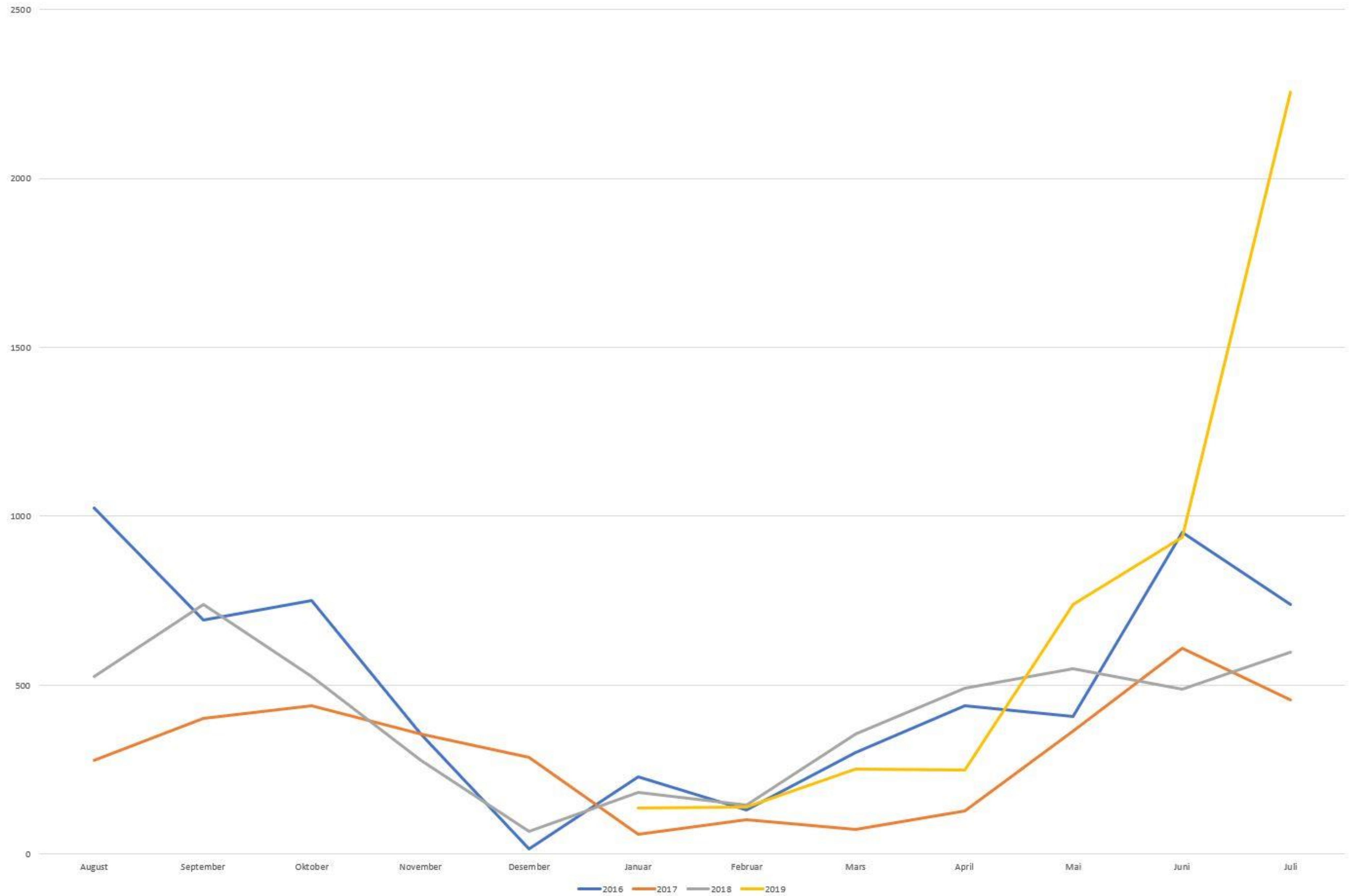
São Paulo, mandag 19. august 2019

Amazonas, 10. august 2019:

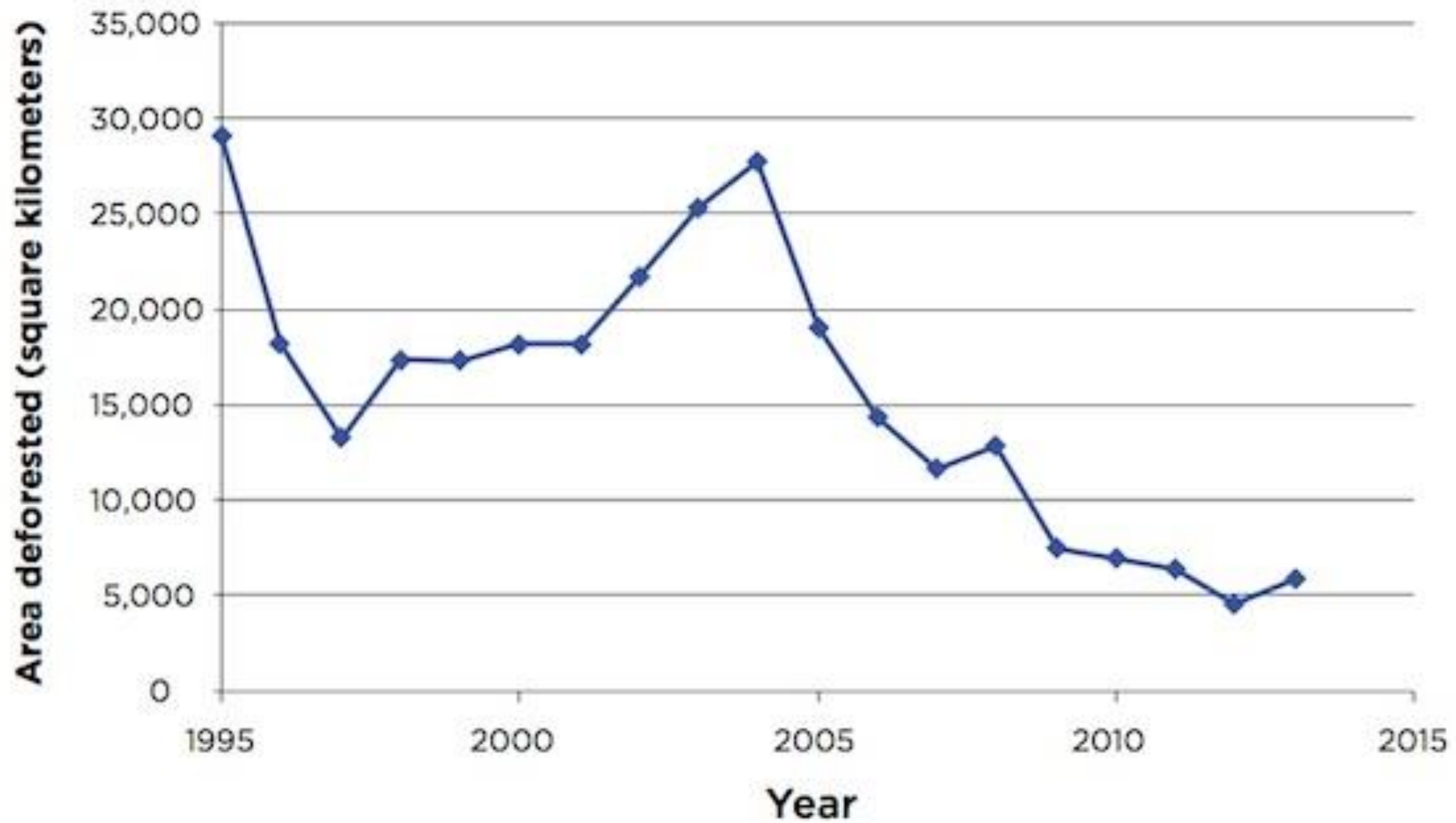
«*Dia do Fogo*»



Avskoging i Amazonas per måned, Deter data, organisert etter referanseår (som Prodes)



BRAZIL DEFORESTATION RATES



Da Brasil nesten stanset avskogingen


- ▶ 2012: Brasil reduserte avskogingen med 75 prosent siden toppåret 2004
 - ▶ Årsak: Målrettede tiltak for å bekjempe miljøkriminalitet og korrupsjon i skogsektoren.
 - ▶ Årsak: Amazonasfondet opprettet. Norge lovet inntil seks milliarder kroner i året for redusert avskoging.
 - ▶ Årsak: Sivilsamfunnsorganisasjoner hadde i årevis lagt press på soya- og kjøttindustrien – som til slutt lyttet og innførte forbud mot produksjon på nylig avskogede områder.

An aerial photograph showing a sharp boundary between a deforested, brownish landscape on the left and a dense, green rainforest on the right. A dirt road runs horizontally across the top, and a narrow path or stream runs vertically along the boundary. The text is overlaid in bright green.

**Politikk kan
ødelegge...**

**...eller redde
regnskogen**





Regnskogfondet