

Nytt og nyttig fra Fylkesmannen

Klima- og miljødirektør Bjørnar Wiseth

Miljøkonferansen 2020, 26. – 27. februar 2020, Stjørdal



Fylkesmannen i Trøndelag

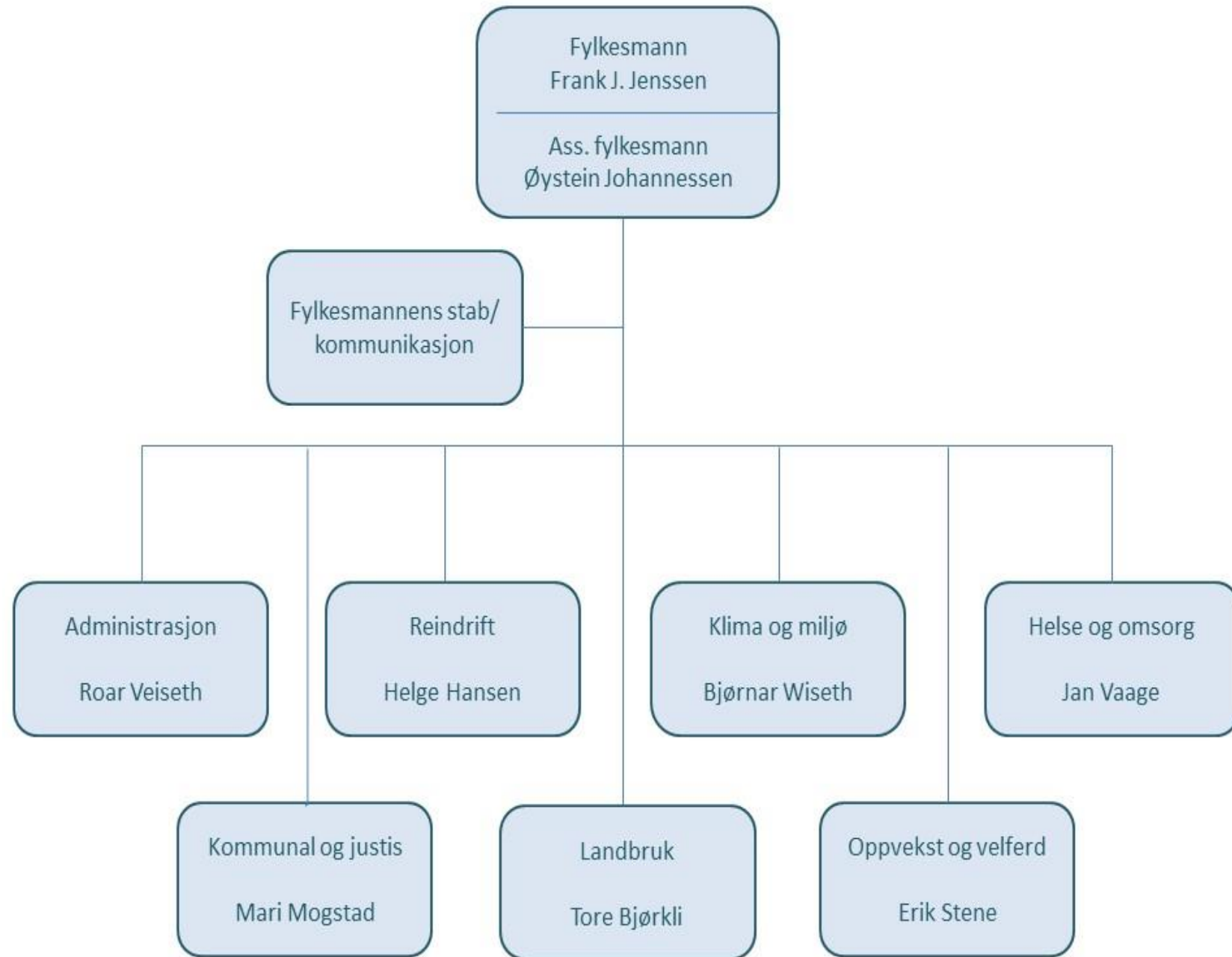
Trööndelagen fylhkenålma

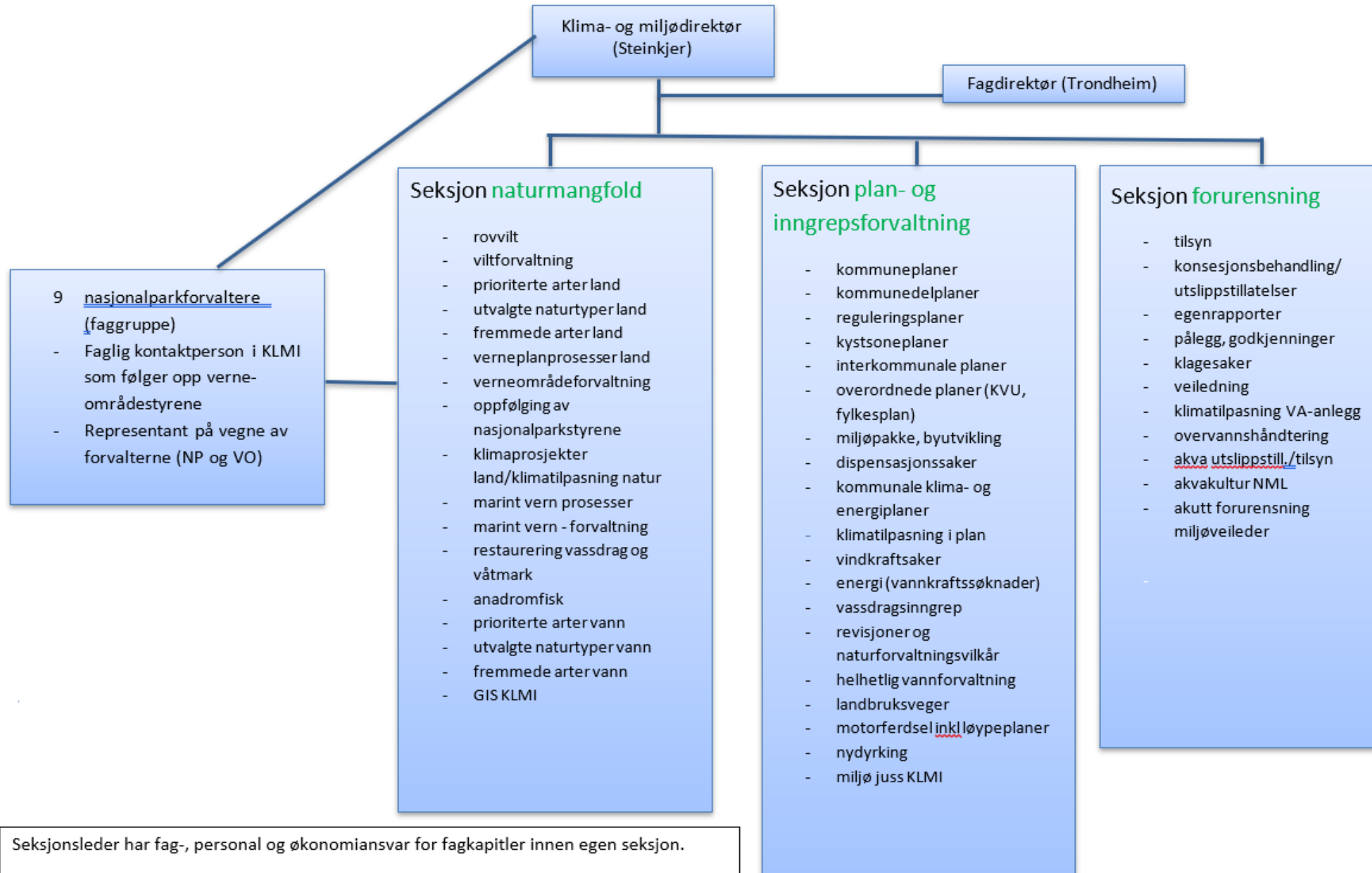


02.03.2020



Organisering





Klima- og miljøavdelingen



Avdelingen er faglig underlagt Miljødirektoratet og Klima- og miljødepartementet.

Avdelingen er organisert i 3 seksjoner med ansatte både i Steinkjer og Trondheim.



I tillegg er NP-/verneområde-forvalterne i Trøndelag tilknyttet avdelingen. De har kontorsteder i Røyrvik, Lierne, Tydal, Rindal og Røros.



Miljøhensyn i arealplan

- Plan er styringsverktøyet for god arealbruk i kommunene
- For omfattende bruk av dispensasjonsadgangen
- Rundskriv T-2/16 omhandler relevante miljøtema og er grunnlaget for innsigelser





Plantema

Støy:

- Viktig med utredning der støysonekart bør inkluderes
- Vurdering av sumstøy der det er flere kilder

Forurenset grunn:

- Helseutfordringer, forurensning, setninger
- Fokus på eldre avfallsdeponier og industriområder

Utvalgte naturtyper:

- Hensyntas i størst mulig grad
- Der utvalgte naturtyper berøres må vedtaket inn i miljøvedtaksregisteret





Disponering av masser

- Massedisponering bør vurderes i en startfase i prosjektene
- Masser (også rene masser) er næringsavfall
- Massedeponier med utslippstillatelse etter forurensningsloven
- Stabilitet (geoteknikk) må inngå i vurderingene





Motorferdsel i utmark

- Fokus på barmarkskjøring
- Lovlighetskontroll
- Veiledning – inkl. to kommuneseminarer
10. – 11. juni
- Samarbeid med politiet og SNO
- Info på FMs hjemmeside



Støy fra motorsportbaner, skytebaner og vindmøller



Kommunene myndighet fra 1.1.20 til å gi tillatelse (egen forskrift).

Nye motorsportbaner eller skytebaner - mest hensiktsmessig å regulere støy i reguleringsplan.

Støy fra vindkraftanlegg -NVE. Dersom støy ikke er tilstrekkelig håndtert, kan kommunene regulere støy gjennom forurensningsloven.

Informasjon:

Miljødirektoratet sine nettsider og i [veileder M-128: Veileder til retningslinje for støy i arealplanleggingen, T-1442/2016.](#)

Fylkesmannen er klageinstans.



Grunnforurensning

Kommunene er myndigheten på forurenset grunn

Kommunen skal:

- **Ta stilling til, godkjenne og følge opp tiltaksplaner**
- **Samordne behandlingen av tiltaksplaner med behandlingen etter plan- og bygningsloven**
- **Oppdatere og legge inn data i databasen Grunnforurensning**
- **Føre tilsyn**





Grunnforurensningsdatabasen

Grunnforurensningsbasen er knyttet opp mot MATRIKKELEN

-VIKTIG at opplysninger om forurenset grunn er registrert

Alle kommuner må ha
minst en LOKAL ADMINISTRATOR i databasen.

Webinar: eget nettkurs om Grunnforurensningsbasen
(link legges ut sammen med foredragene i etterkant)



Avløp (kap. 12 og 13 i forurensningsforskriften)

Kommunen er myndighet for utslipp < 50 pe (kap. 12) og utslipp < 2000 pe til ferskvann, elvemunning og < 10000 pe til sjø (kap. 13).

For kap.13-anlegg skal kommunen:

- føre tilsyn og gi tillatelse
- behandle søknader innen 6 uker (Hvis ikke anses tillatelse som gitt)!
- samordne behandling av søknad med byggesaksbehandling
- rapportere opplysninger via Altinn (1. mars)





Miljøkommune - del av Miljødirektoratet.no

Tilgjengelig under inngangen for myndigheter på Miljødirektoratet.no.

Samling av Miljøstatus, [Klimatilpasning.no](https://www.klimatilpasning.no) m fl. og lenke til Riksantikvaren

Abonner på siste nytt

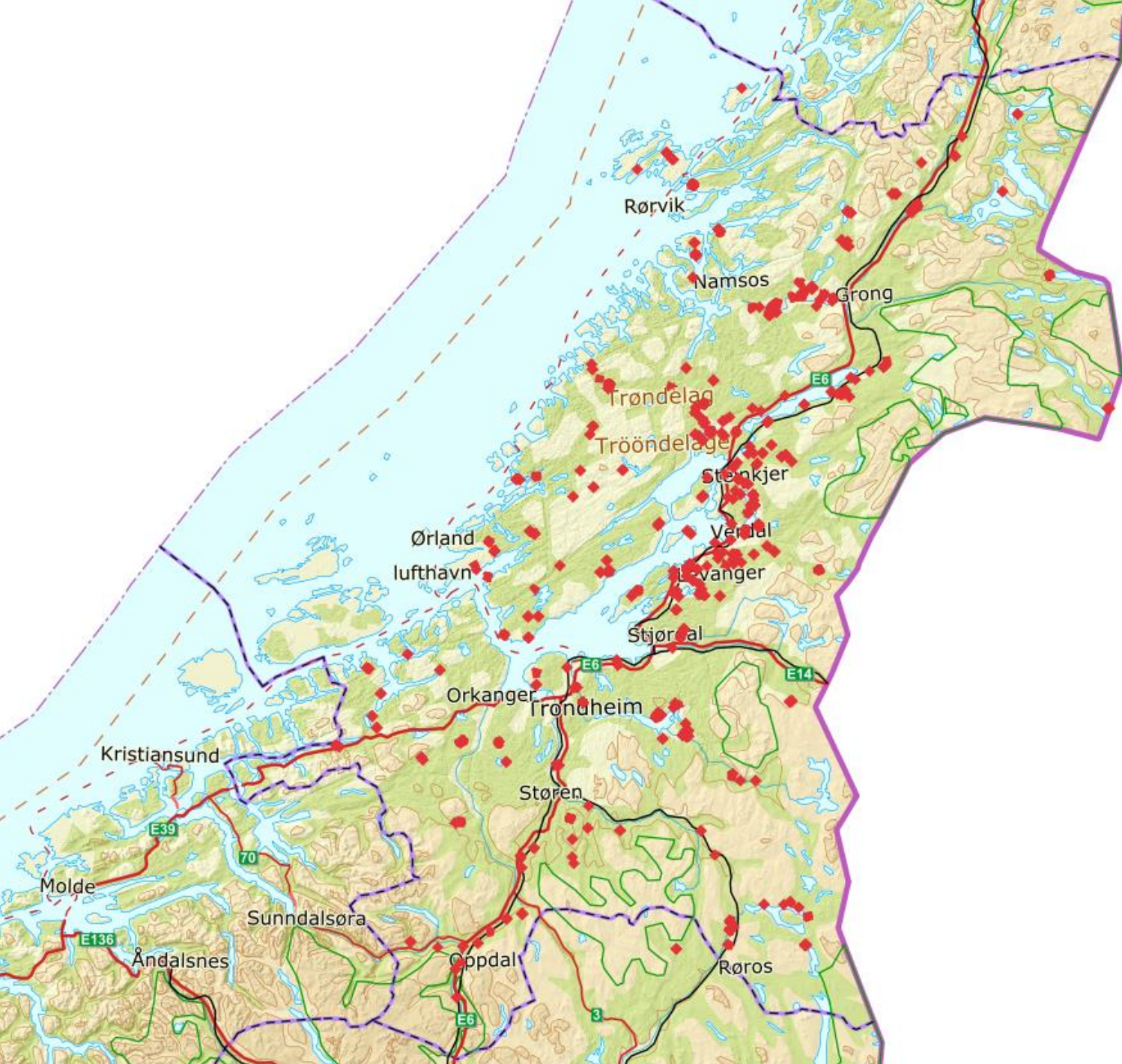
Fra våren 2020





Nye fisketidsbestemmelser

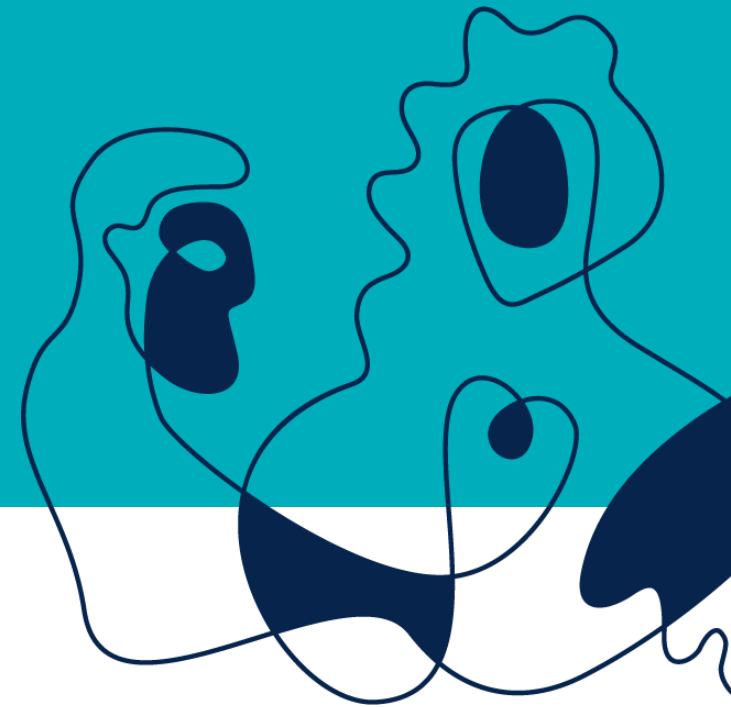
- For laks og sjøaure for 2021 – 2025 (nye forskrifter)
- Informasjonsmøter/Forhåndshøring pågår
 - Regionale møter arrangeres nå i februar/mars
 - 25.febr Orkanger
 - 2.mars Namsos
 - 3.mars Stjørdal
 - 5.mars Åfjord
- Offisiell høring av miljødirektoratet i sommer

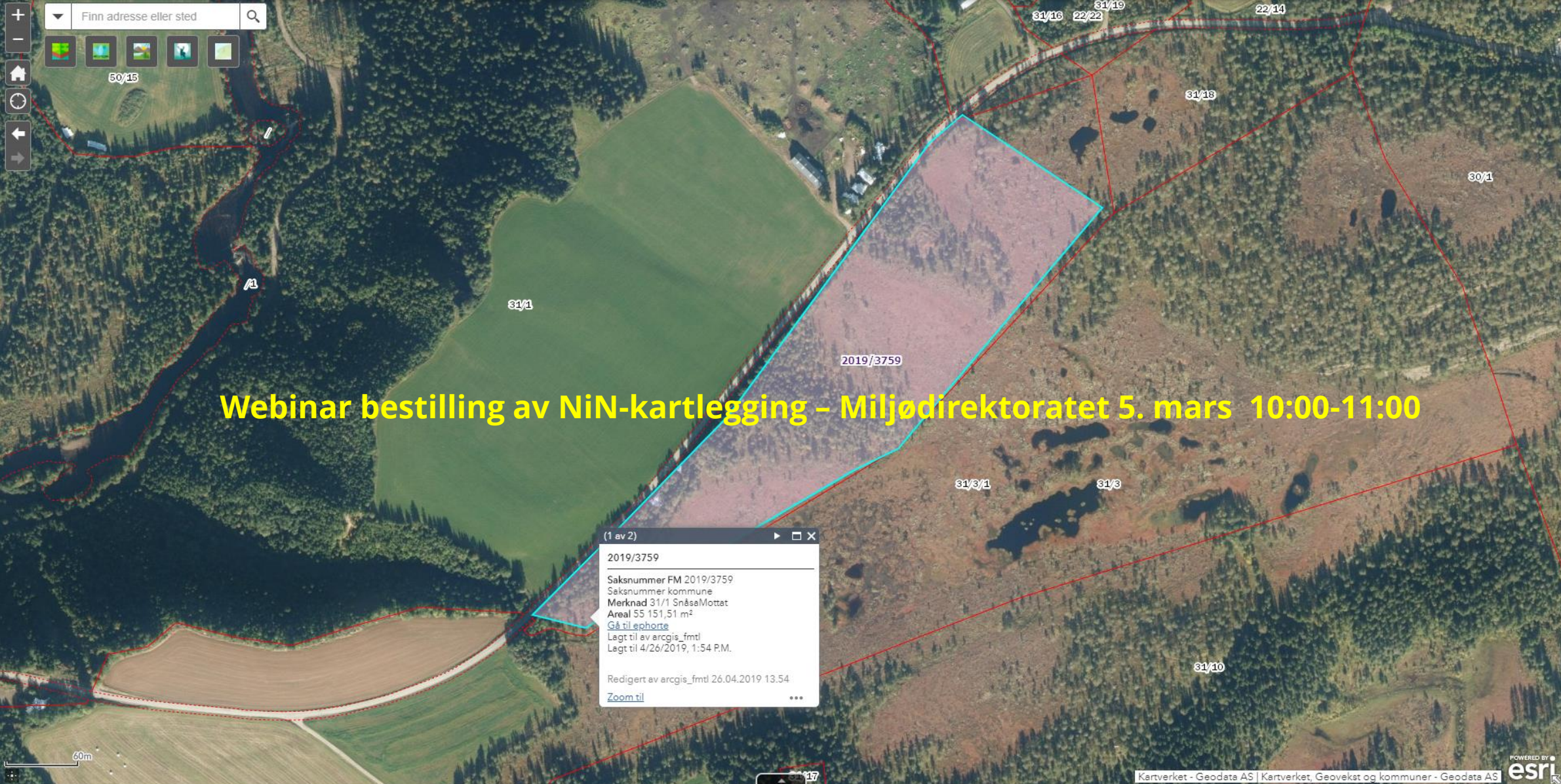


Nydyrkingssøknader mottatt fra sommer 2018 til i dag

2019:

- 215 saker
- fordelt på 253 flater på totalt 6,6 km²
- 31 daa i snitt pr sak
- Mange saker omfatter myr





Webinar bestilling av NiN-kartlegging – Miljødirektoratet 5. mars 10:00-11:00

(1 av 2)

2019/3759

Saksnummer FM 2019/3759
 Saksnummer kommune
 Merknad 31/1 SnåsaMottat
 Areal 55 151,51 m²
 Gå til [ephorie](#)
 Legt til av arcgis_fm1
 Legt til 4/26/2019, 1:54 P.M.

Redigert av arcgis_fm1 26.04.2019 13.54
[Zoom til](#) ...



Frivillig skogvern

17 skogvernområder vedtatt vernet i 2019

(Indre Fosen, Levanger, Namdalseid, Åfjord, Tydal, Selbu, Rennebu, Snåsa, Lierne, Grong og Meråker)

7 % av skogen i Trøndelag er vernet. Målet er 10 %. I vernet så mangler vi skog i lavlandet. For eksempel gråor-heggeskog.

Initiativet til frivillig skogvern kommer fra skogeier, ofte via Allskog.



Marin verneplan

1. Mars er høringsfrist for forslag om vern av Kråkvågsvaet-Grandfjæra-Bjugnfjorden (Ørland kommune)

Innspill til høringen sendes på Fylkesmannens hjemmeside.

I løpet av 2020 har Fylkesmannen fått i oppdrag å melde oppstart av verneplanprosess for Borgan-Frelsøy (Nærøysund kommune)

Trøndelag > Høring > Høring - Forslag om vern av Kråkvågsvaet-Grandfjæra-Bjugnfjorden

Høring - Forslag om vern av Kråkvågsvaet-Grandfjæra-Bjugnfjorden

Høringsfrist 01. mars 2020 23:59

+ Legg til i egen kalender



Fylkesmannen i Trøndelag sender med dette ut forslag til marint vern i Kråkvågsvaet-Grandfjæra-Bjugnfjorden i Ørland og Bjugn kommuner, jf. § 43 i naturmangfoldloven og § 37 i forvaltningsloven.

Publisert 11.06.2019



Kontaktpersoner

Carina Ulsund
Tlf: 73 19 92 33 / 414 20 027

Stein-Arne Andreassen
Tlf: 73 19 92 12 / 995 23 935

Lenker

Storymap - digitalt kart

Dokumenter

↳ Verneforslag Kråkvågsvaet-Grandfjæra-Bjugnfjorden marine verneområde

↳ Sammenfatning innspill under arbeidet med verneforslaget

↳ Forslag vernekart Kråkvågsvaet-Grandfjæra-Bjugnfjorden marine

A Story Map

Kråkvågsvaet-Grandfjæra-Bjugnfjorden marine verneområde

Som marint våtmarksområde står området i en særklasse, ikke bare i landsdelen, men også nasjonalt. Fjæresoner av slike dimensjoner som i dette området, må man helt til Danmark for å finne. På lokalitetsskilt har fjærområdet i Grandfjæra stort verd, men andre fjærekaltetene er også av stor betydning og hele området må betraktes som et sammenhengende funksjonsområde.



Grandfjæra Foto: Fylkesmannen i Trøndelag

Speldne og/eller viktige naturtyper som er registrert i området:

- Bløtunnsområder
- Stjøtlands
- Ålgraseng
- Tareskoe





Supplerende vern

43 områder i Trøndelag kan bli aktuelle i en eventuell verneprosess med supplerende vern.

Dette er områder uten skog.

Fylkesmannen avventer videre oppdrag



Foto: Nasjonalparker i Trøndelag



Nye nasjonalpark og verneområdestyrer

Styrene er forvaltningsmyndighet i de store nasjonalparkene og landskapsvernområdene. Tiltak i og ved disse store verneområdene behandles av styrene.

7 slike nasjonalpark- og verneområdestyrer er tilknyttet Trøndelag

Kompetansedager for nye styrer arrangeres 3-4. mars og 13. mars.





Forvaltningsplaner i verneområder

Kommuner med kommunal forvaltning av naturvernområder kan nå benytte seg av nytt verktøy – forvaltningsplaner på nett.

Stor forenkling av arbeidet med forvaltningsplaner. Ta kontakt med Fylkesmannen for veiledning og råd!



Restaurering av myr og våtmark

Stort nasjonalt fokus:

- Klimatiltak
- Robuste økosystemer for flomdemping og naturmangfold

1-2 myrer restaureres av Fylkesmannen pr år, men her bør takten økes.

Kommunene bidrar med gode tiltak. For eksempel restaurering av:

- Rusasetvatnet i Ørland kommune
- Sørnypvatnet i Trondheim kommune



Foto: Fylkesmannen i Trøndelag



Ny åteforskrift

Fra 01.01.2020

Skal hindre unødig skade på dyr, mennesker eller naturmangfold

Åte er tillatt til:

- gaupe i gaupebås.
- jerv ved lisensfelling.
- kongeørn

Åte er ikke tillatt til:

- ulv
- bjørn

Det er ikke tillatt å fôre:

villsvin gaupe, jerv, ulv, brunbjørn eller kongeørn.



Rowiltnemnd

Forslag om redusere antallet rowiltregioner har vært på høring. Hva som skjer er ikke bestemt. Eventuell endring legges fram for Stortinget.

Rowiltnemnda region 6 oppnevnes innen utgangen av mars etter dagens regioninndeling.



Foto: Svein Vik




Villreinnemnder

Villreinens leveområder er under økende press som følge av samfunnets arealbruk og menneskelig ferdsel i og omkring våre fjellområder.

Villreinområdene i Trøndelag: Snøhetta, Knutshø og Forollhogna

Villreinnemndene er statlige nemnder. Medlemmene oppnevnes av kommunene. De:

- Vedtar årlige jaktkvoter
- Godkjenner jaktområder
- Vedtar bestandsplaner
- Fordeler midler til villreintiltak, og
- Uttaler seg i plansaker som berører villreinområdene



Husk å sende plansaker som berører villreinområdene til villreinnemndene!!



Høring – ny prioritert art og utvalgt naturtype

- Elfenbenslav foreslås som prioritert art (registrert i Oppdal, Tydal og Melhus kommuner)
- Åpen grunnlendt kalkmark foreslås som utvalgt naturtype (registrert i Frosta kommune)

Høringsfrist 30. april

